



ประกาศสำนักงานที่ดินจังหวัดนครราชสีมา สาขาโนนไทย
ขออนุญาตที่ดิน

หนังสือสำคัญที่จะแจกคือ	โฉนดที่ดิน
(๑) ที่ดินหมู่ที่ - ตำบล กำปิง	อำเภอ โนนไทย
(๒) ที่ดินหมู่ที่ - ตำบล	อำเภอ
(๓) ที่ดินหมู่ที่ - ตำบล	อำเภอ
(๔) ที่ดินหมู่ที่ - ตำบล	อำเภอ
(๕) ที่ดินหมู่ที่ - ตำบล	อำเภอ

จังหวัด นครราชสีมา

ด้วยพนักงานเจ้าหน้าที่ได้ทำการรังวัดที่ดินเพื่อออกเรื่อง โฉนดที่ดิน
ในท้องที่ตำบล อำเภอที่กล่าวข้างต้นเสร็จแล้ว จึงขอประกาศให้ทราบทั่วกัน ถ้าผู้ใดจะคัดค้านประการใดให้ยื่นคำคัดค้านต่อ
พนักงานเจ้าหน้าที่ภายใน 30 วัน นับแต่วันประกาศนี้เป็นต้นไป

ประกาศ ณ วันที่

เดือน ๓ เม.ย. ๒๕๖๘ พ.ศ.

ลงชื่อ

(นายอรรถวิทย์ ระหารนอก)
นักวิชาการที่ดินชำนาญการ ปฏิบัติราชการแทน
เจ้าพนักงานที่ดินจังหวัดนครราชสีมา สาขาโนนไทย
ประทับตราประจำตำแหน่ง

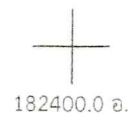
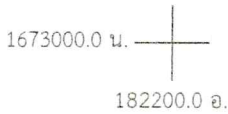
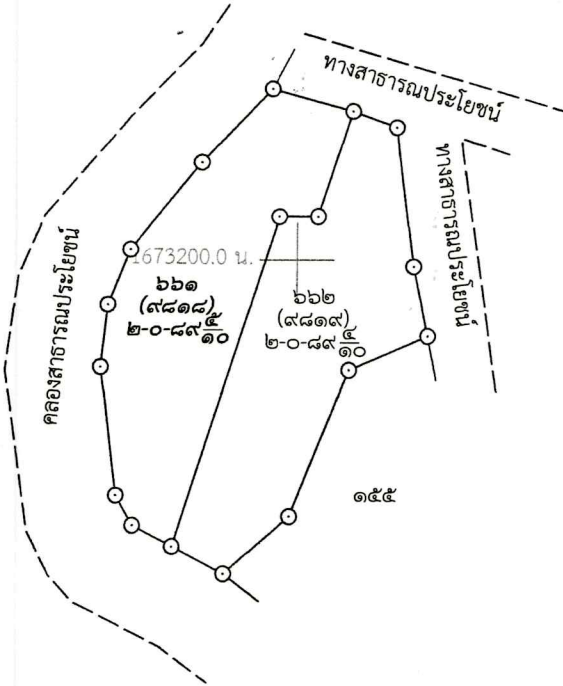
รายละเอียดแปลงที่ดินที่ขออนุญาตที่ดินปรากฏตามรูปแผนที่แนบท้ายประกาศฯ นี้

หนังสือสำคัญที่จะแจกคือ โฉนดที่ดินราย 1. นางสาวลิ้นา เก็บค่างพลู และ 2. นายปานัส กิตติกรวัฒน์กุล
ตามหลักฐานเดิมคือหนังสือรับรองการทำประโยชน์ (น.ส.3 ก.) เลขที่ 1855 ตำบลกำปิง อำเภอโนนไทย
จังหวัดนครราชสีมา เนื้อที่ 6-3-66.0 ไร่ ออกเป็นโฉนดที่ดินเลขที่ 79829 เลขที่ดิน 661 หน้าสำรวจ 9818
ตำบลกำปิง อำเภอโนนไทย จังหวัดนครราชสีมา เนื้อที่ 6-1-25 ไร่

หมายเหตุ : เมื่อประกาศครบกำหนด 30 วัน ไม่มีผู้โต้แย้งคัดค้าน
และพนักงานเจ้าหน้าที่ได้ตรวจสอบแล้วว่าถูกต้องครบถ้วนตามขั้นตอน
วิธีการของระเบียบและกฎหมายก็จะดำเนินการออกโฉนดที่ดินให้แก่ผู้ขอต่อไป

ฝ่ายควบคุมและรักษาหลักฐานที่ดิน
 5439 III 8272-1 (1/2000) มาตรฐาน ๑/๒๐๐๐
 ออกโฉนดที่ดินและแบ่งกรรมสิทธิ์รวม
 ประเภทการรังวัด ราย ด.นางสาวลิ้นฟ้า เกือบค้างพลู
 ตำบล กำปิ่ง อำเภอ โนนไทย จังหวัด นครราชสีมา
 ผู้รังวัด นายธนากร สุระขุนทด ตำแหน่ง นายช่างรังวัดชำนาญงาน รังวัดวันที่ ๑๔ / สิงหาคม / ๒๕๖๘
 09/06/2568 3005
 ร.ว.12:957/2568 รังวัดโดยวิธีแผนที่ชั้น 1 (RTK GNSS NETWORK)

๒.นายปานัส กิตติกรวัฒนกุล



เหตุ ได้ลงที่หมายในระวาง.....5439 III 8272-1.....มาตรฐาน.....1: 2000
 พิมพ์ใช้ในราชการเมื่อ พ.ศ.

ถ้าเป็นรูปแผนที่แบ่งแยก แม้สามารถจะให้ผู้แบ่งแยก และผู้รับแยกรับรองรูปแผนที่ได้
 ชื่อรับรองไว้เสียด้วย วันที่.....เดือน.....พ.ศ.
 ถ้าพเจ้าขอรับรองว่าได้ตรวจรูปแผนที่นี้แล้วเห็นว่า ตามที่เจ้าพนักงานได้ทำการรังวัดมานั้น
 ตรงกับความประสงค์ของข้าพเจ้าทุกประการแล้ว

.....ผู้จำลอง
 (.....นายธนากร สุระขุนทด.....)
 วันที่ 10 กพ. 2569 /
ผู้ตรวจ
 (.....นายศักดิ์สกล ไชยวงศ์คต.....)
 วันที่ 10 กพ. 2569 /