



ที่ นค๐๐๒๐.๐๕/๑๑๙๙๘

สำนักงานที่ดินจังหวัดนครศรีธรรมราช สาขาฉวาง
ต.หลักช้าง อ.ช้างกลาง
จ.นครศรีธรรมราช ๘๐๒๕๐

วันที่ ๓๐ เดือน ตุลาคม พ.ศ. ๒๕๖๗

เรื่อง การแจ้งผู้มีสิทธิในที่ดินข้างเคียงให้มาลงชื่อรับรองแนวเขตที่ดินหรือคัดค้านการรังวัด
เรียน ผู้อำนวยการการยางแห่งประเทศไทยเขตภาคใต้ตอนกลาง
สิ่งที่ส่งมาด้วย สำเนาแบบแผนที่กระดาษบาง (ร.ว.๙) จำนวน ๑ ฉบับ

ด้วย นางสาวปิยมาศ หนูรอด และผู้ถือกรรมสิทธิ์รวม

ได้ขอ แบ่งกรรมสิทธิ์รวม หนังสือรับรองการทำประโยชน์และแบ่งหักเป็นที่สาธารณประโยชน์
ที่ดินตาม หนังสือรับรองการทำประโยชน์ (น.ส.3 ก.) เลขที่ ๑๗๒๖ หมู่ที่ -
ตำบล/แขวง ช้างกลาง อำเภอ/เขต ช้างกลาง จังหวัด นครศรีธรรมราช
พนักงานเจ้าหน้าที่ได้ออกไปทำการ รังวัด เสร็จแล้ว
เมื่อวันที่ ๒๕ เดือน ตุลาคม พ.ศ. ๒๕๖๗ ปรากฏว่าที่ดินแปลงนี้มีแนวเขตติดต่อกับที่ดินซึ่งอยู่ใน
ความดูแลของท่าน แต่เนื่องจากท่านหรือผู้แทนของท่าน ไม่ไประวังชี้แนวเขตและลงชื่อรับรองแนวเขตที่ดิน
ตาม องค์การสวนยางนابอน

ซึ่งเป็นที่ดินของท่าน โดยสำนักงานที่ดินได้มีหนังสือ
เรื่อง การระวังชี้แนวเขตและลงชื่อรับรองเขตที่ดิน แจ้งให้ทราบทางไปรษณีย์ ลงทะเบียนตอบรับ
ฉบับเลขที่ RK๔๑๖๕๐๘๖๘๘TH ลงวันที่ ๔ ตุลาคม ๒๕๖๗ และมี ผู้รับลงลายมือชื่ออ่านไม่ออก
เป็นผู้รับแล้ว เมื่อวันที่ ๘ ตุลาคม ๒๕๖๗

ฉะนั้น จึงขอให้ท่านไปตรวจสอบแนวเขตที่ดินของท่านว่า ตามที่ผู้ขอนำพนักงานเจ้าหน้าที่ทำการ
รังวัดปักหลักเขตที่ดิน ไฉไลแล้วนั้น จะเป็นการถูกต้องหรือเหลื่อมล้ำแนวเขตที่ดินของท่านหรือไม่
เสร็จแล้วขอให้ท่านไปพบพนักงานเจ้าหน้าที่เพื่อลงชื่อรับรองแนวเขตหรือคัดค้านภายในกำหนด ๓๐ วัน นับแต่วันที่ได้ส่ง
หนังสือนี้ หากท่านไม่ดำเนินการอย่างหนึ่งอย่างใด ภายในกำหนดดังกล่าว พนักงานเจ้าหน้าที่จะดำเนินการแก้ไขแผนที่
หรือเนื้อที่ให้แก่ผู้ขอ โดยไม่ต้องมีการรับรองแนวเขต ตามมาตรา ๖๙ ตรี แห่งประมวลกฎหมายที่ดิน ซึ่งแก้ไขเพิ่มเติม
โดยพระราชบัญญัติแก้ไขเพิ่มเติมประมวลกฎหมายที่ดิน (ฉบับที่ ๔) พ.ศ. ๒๕๒๘

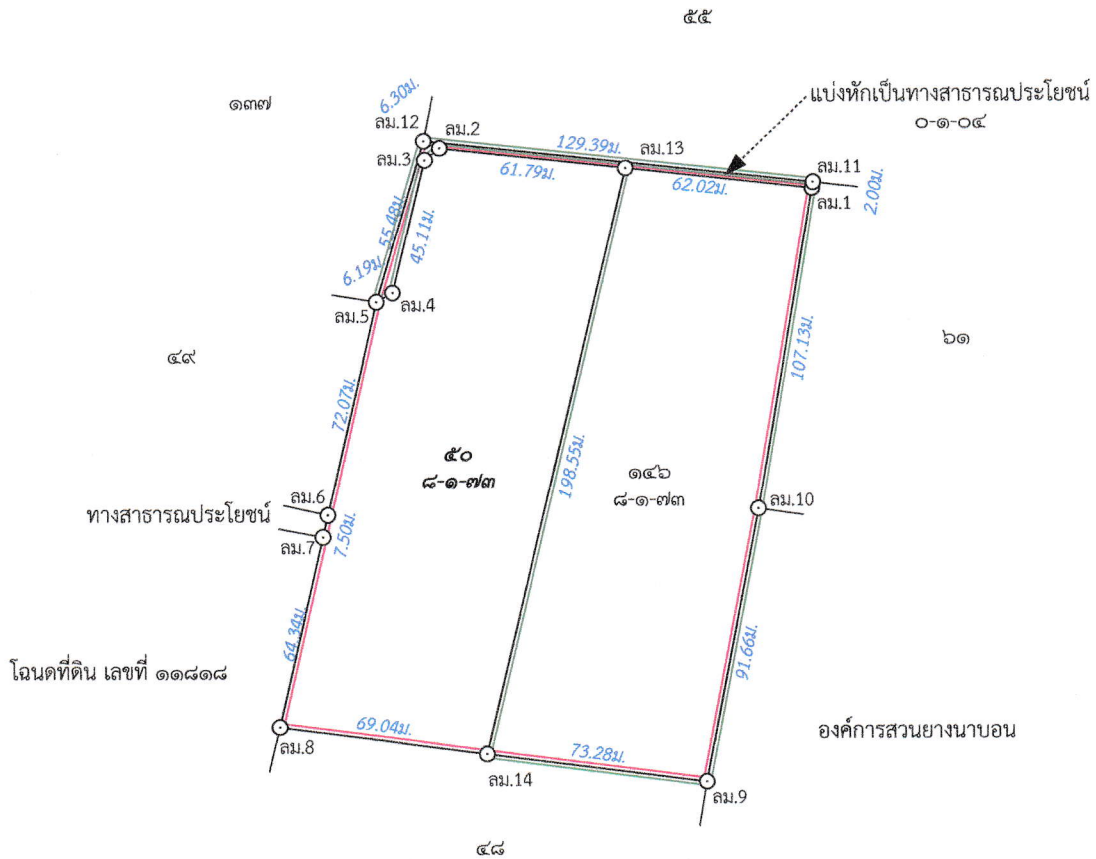
ขอแสดงความนับถือ

(นางวรวรรณ นุสุข)

นายช่างรังวัดอาวุโส ปฏิบัติราชการแทน
เจ้าพนักงานที่ดินจังหวัดนครศรีธรรมราช สาขาฉวาง

ฝ่ายรังวัด โทร. ๐๗๕-๔๔๕๗๑๔ ต่อ ๑๓
นายช่างรังวัด นายโกแมน รัตนะพันธ์ โทร. ๐๖-๑๑๘๑-๘๘๕๕
(ลำดับรับเรื่อง ๑๐๐๖ วันที่ ๓๐ พฤษภาคม ๒๕๖๗ ร.ว. ๑๒ ๖๗๐/๒๕๖๗)

ระวาง..... 4925 IV -145 (1/5000)..... มาตราส่วน..... ๑/๒๕๐๐.....
 แบ่งกรรมสิทธิ์รวม หนังสือรับรองการทำประโยชน์ และแบ่งหักเป็นทางสาธารณประโยชน์
 ประเภทการรังวัด..... ราย..... ด.นางสาวปิยมาศ หนูรอด.....
 ตำบล..... ช่างกลาง..... อำเภอ..... ช่างกลาง..... จังหวัด..... นครศรีธรรมราช.....
 ผู้รังวัด..... นายโกแมน รัตนะพันธ์ ตำแหน่ง..... นายช่างรังวัดชำนาญงาน..... รังวัดวันที่..... ๒๕/..... ตุลาคม..... /๒๕๖๗.....
 30/05/2567-1006..... ๒.ว่าที่ร้อยตรีอริสา หนูรอด
 ร.ว.12:670/2567..... **รังวัดโดยวิธีแผนที่ชั้น 2**



สำเนาถูกต้อง

.....
 (นายโกแมน รัตนะพันธ์)
 นายช่างรังวัดชำนาญงาน
 31 ต.ค. 2567

.....
 (นายโกแมน รัตนะพันธ์)

ผู้จำลอง
 (..... นายโกแมน รัตนะพันธ์)
 วันที่ 25 ต.ค. 2567

 ผู้ตรวจ
 (..... นายอานนท์ เจริญมอญ)
 วันที่ 25 ต.ค. 2567

ถ้าเป็นรูปแผนที่แบ่งแยก แม้สามารถจะให้ผู้แบ่งแยก และผู้รับแยกรับรองรูปแผนที่ได้
 ก็ให้ลงชื่อรับรองไว้เสียด้วย วันที่.....เดือน.....พ.ศ.
 ข้าพเจ้าขอรับรองว่าได้ตรวจสอบรูปแผนที่นี้แล้วเห็นว่า ตามที่เจ้าพนักงานได้ทำการรังวัดมานั้น
 ถูกต้อง ตรงกับความประสงค์ของข้าพเจ้าทุกประการแล้ว



ที่ นศ๐๐๒๐.๐๕/๑๑๙๙๗

สำนักงานที่ดินจังหวัดนครศรีธรรมราช สาขาฉวาง
ต.หลักช้าง อ.ช้างกลาง
จ.นครศรีธรรมราช ๘๐๒๕๐

วันที่ ๓๐ เดือน ตุลาคม พ.ศ. ๒๕๖๗

เรื่อง การแจ้งผู้มีสิทธิในที่ดินข้างเคียงให้มาลงชื่อรับรองแนวเขตที่ดินหรือคัดค้านการรังวัด

เรียน ธนารักษ์พื้นที่นครศรีธรรมราช

สิ่งที่ส่งมาด้วย สำเนารูปแผนที่กระดาษบาง (ร.ว.๙) จำนวน ๑ ฉบับ

ด้วย นางสาวปิยมาศ หนุรอด และผู้ถือกรรมสิทธิ์รวม

ได้ขอ แบ่งกรรมสิทธิ์รวม หนังสือรับรองการทำประโยชน์และแบ่งหักเป็นที่สาธารณประโยชน์

ที่ดินตาม หนังสือรับรองการทำประโยชน์ (น.ส.3 ก.) เลขที่ ๑๗๒๖ หมู่ที่ -

ตำบล/แขวง ช้างกลาง อำเภอ/เขต ช้างกลาง จังหวัด นครศรีธรรมราช

พนักงานเจ้าหน้าที่ได้ออกไปทำการ รังวัด เสร็จแล้ว

เมื่อวันที่ ๒๕ เดือน ตุลาคม พ.ศ. ๒๕๖๗ ปรากฏว่าที่ดินแปลงนี้มีแนวเขตติดต่อกับที่ดินซึ่งอยู่ใน
ความดูแลของท่าน แต่เนื่องจากท่านหรือผู้แทนของท่าน ไม่ไประวางชี้แนวเขตและลงชื่อรับรองแนวเขตที่ดิน

ตาม องค์การสวนยางนาบอน

ซึ่งเป็นที่ดินของท่าน โดยสำนักงานที่ดินได้มีหนังสือ

เรื่อง การระวางชี้แนวเขตและลงชื่อรับรองเขตที่ดิน แจ้งให้ทราบทางไปรษณีย์ ลงทะเบียนตอบรับ

ฉบับเลขที่ RK๔๑๖๕๐๘๖๗๕TH ลงวันที่ ๔ ตุลาคม ๒๕๖๗ และมี วีระศักดิ์

เป็นผู้รับแล้ว เมื่อวันที่ ๘ ตุลาคม ๒๕๖๗

ฉะนั้น จึงขอให้ท่านไปตรวจสอบแนวเขตที่ดินของท่านว่า ตามที่ผู้ขออนุญาตพนักงานเจ้าหน้าที่ทำการ

รังวัดปักหลักเขตที่ดิน ไว้แล้วนั้น จะเป็นการถูกต้องหรือหล่อมล้ำแนวเขตที่ดินของท่านหรือไม่

เสร็จแล้วขอให้ท่านไปพบพนักงานเจ้าหน้าที่เพื่อลงชื่อรับรองแนวเขตหรือคัดค้านภายในกำหนด ๓๐ วัน นับแต่วันที่ได้ส่ง

หนังสือนี้ หากท่านไม่ดำเนินการอย่างหนึ่งอย่างใด ภายในกำหนดดังกล่าว พนักงานเจ้าหน้าที่จะดำเนินการแก้ไขแผนที่

หรือเนื้อที่ให้แก่ผู้ขอ โดยไม่ต้องมีการรับรองแนวเขต ตามมาตรา ๖๙ ทวิ แห่งประมวลกฎหมายที่ดิน ซึ่งแก้ไขเพิ่มเติม

โดยพระราชบัญญัติแก้ไขเพิ่มเติมประมวลกฎหมายที่ดิน (ฉบับที่ ๔) พ.ศ. ๒๕๒๘

ขอแสดงความนับถือ

(นางวรวรรณ นุสุข)

นายช่างรังวัดอาวุโส ปฏิบัติราชการแทน

เจ้าพนักงานที่ดินจังหวัดนครศรีธรรมราช สาขาฉวาง

ฝ่ายรังวัด โทร. ๐๗๕-๔๔๕๗๑๔ ต่อ ๑๓

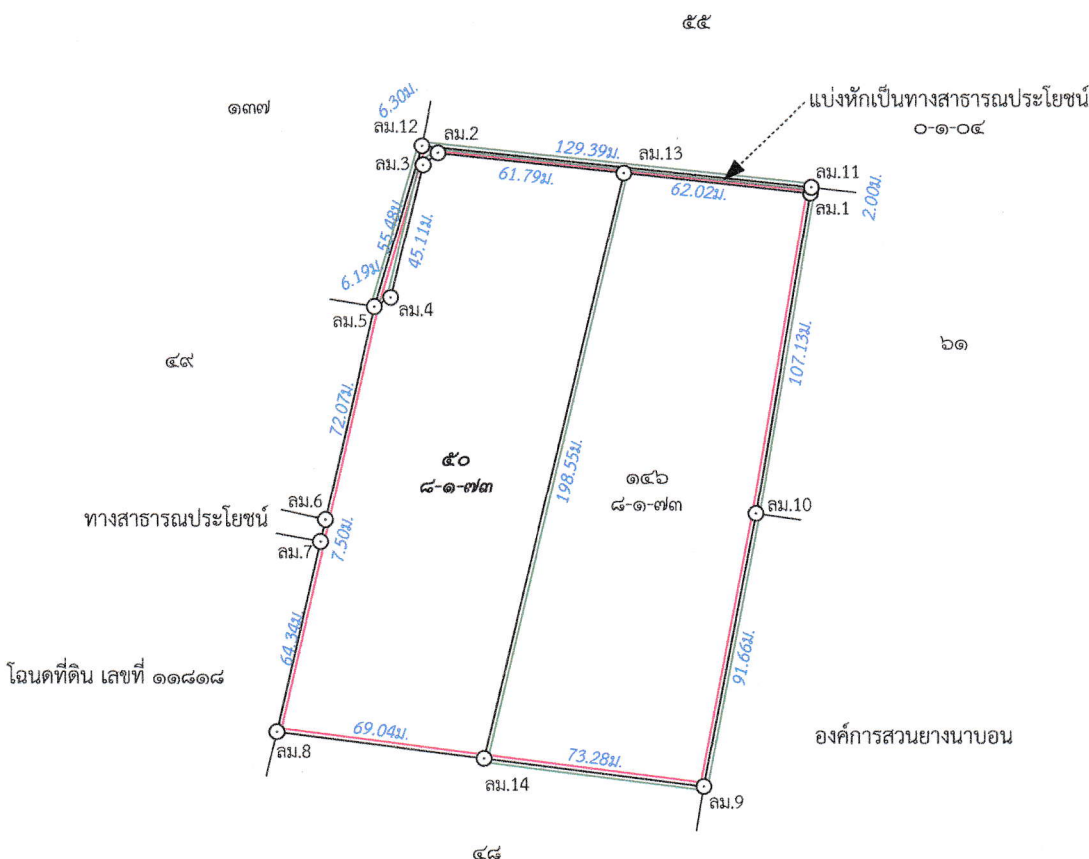
นายช่างรังวัด นายโกแมน รัตนะพันธ์ โทร. ๐๖-๑๑๘๑-๘๘๙๕

(ลำดับรับเรื่อง ๑๐๐๖ วันที่ ๓๐ พฤษภาคม ๒๕๖๗ ร.ว. ๑๒ ๖๗๐/๒๕๖๗)

ระวาง..... 4925 IV -145 (1/5000) มาตรฐาน..... ๑/๒๕๐๐
 แบ่งกรรมสิทธิ์รวม มั่งงั่งซื้อรับรองการทำประโยชน์ และแบ่งหักเป็นที่สาธารณประโยชน์
 ประเภทการรังวัด..... ราย..... ๑.นางสาวปิยมาศ หนูรอด.....
 ตำบล..... ช้างกลาง..... อำเภอ..... ช้างกลาง..... จังหวัด..... นครศรีธรรมราช
 ผู้รังวัด..... นายโกแมน รัตนะพันธ์..... ตำแหน่ง..... นายช่างรังวัดชำนาญงาน..... รังวัดวันที่..... ๒๕ / ตุลาคม / ๒๕๖๗
 30/05/2567-1006
 ร.ว.12: 670/2567

๒.ว่าที่ร้อยตรีอริสา หนูรอด

รังวัดโดยวิธีแผนที่ชั้น 2



สำเนาถูกต้อง

(นายโกแมน รัตนะพันธ์)
 นายช่างรังวัดชำนาญงาน
 31 ต.ค. 2567

ถ้าเป็นรูปแผนที่แบ่งแยก แม้สามารถจะให้ผู้แบ่งแยก และผู้รับแยกรับรองรูปแผนที่ได้ ก็ให้ลงชื่อรับรองไว้เสียด้วย วันที่.....เดือน.....พ.ศ.
 ข้าพเจ้าขอรับรองว่าได้ตรวจรูปแผนที่นี้แล้วเห็นว่า ตามที่เจ้าพนักงานได้ทำการรังวัดมานั้น ถูกต้อง ตรงกับความประสงค์ของข้าพเจ้าทุกประการแล้ว

ผู้จำลอง
 (.....นายโกแมน รัตนะพันธ์.....)
 วันที่..... 25 ต.ค. 2567

ผู้ตรวจ
 (.....นายอานนท์ เจริญมอยู่.....)
 วันที่..... 25 ต.ค. 2567

กรมที่ดิน

พิมพ์เมื่อวันที่ ๒๕/๑๐/๒๕๖๗ เวลา ๑๕.๓๐ น.



ที่ นค๐๐๒๐.๐๕/๑๑๙๙๖

สำนักงานที่ดินจังหวัดนครศรีธรรมราช สาขาฉวาง
ต.หลักช้าง อ.ช้างกลาง
จ.นครศรีธรรมราช ๘๐๒๕๐

วันที่ ๓๐ เดือน ตุลาคม พ.ศ. ๒๕๖๗

เรื่อง การแจ้งผู้มีสิทธิที่ดินข้างเคียงให้มาลงชื่อรับรองแนวเขตที่ดินหรือคัดค้านการรังวัด
เรียน นายกองค้การบริหารส่วนตำบลช้างกลาง
สิ่งที่ส่งมาด้วย สำเนารูปแผนที่กระดาษบาง (ร.ว.๙) จำนวน ๑ ฉบับ

ด้วย นางสาวปิยมาศ หนุรอด และผู้ถือกรรมสิทธิ์รวม

ได้ขอ แบนกรรมสิทธิ์รวม หนังสือรับรองการทำประโยชน์และแบ่งหักเป็นที่สาธารณประโยชน์
ที่ดินตาม หนังสือรับรองการทำประโยชน์ (น.ส.๓.ก.) เลขที่ ๑๗๒๖ หมู่ที่ -
ตำบล/แขวง ช้างกลาง อำเภอ/เขต ช้างกลาง จังหวัด นครศรีธรรมราช
พนักงานเจ้าหน้าที่ได้ออกไปทำการ รังวัด เสร็จแล้ว
เมื่อวันที่ ๒๕ เดือน ตุลาคม พ.ศ. ๒๕๖๗ ปรากฏว่าที่ดินแปลงนี้มีแนวเขตติดต่อกับที่ดินซึ่งอยู่ใน
ความดูแลของท่าน แต่เนื่องจากท่านหรือผู้แทนของท่าน ไม่ไประวังชี้แนวเขตและลงชื่อรับรองแนวเขตที่ดิน
ตาม ทางสาธารณประโยชน์

ซึ่งเป็นที่ดินของท่าน โดยสำนักงานที่ดินได้มีหนังสือ
เรื่อง การระวังชี้แนวเขตและลงชื่อรับรองเขตที่ดิน แจ้งให้ทราบทางไปรษณีย์ ลงทะเบียนตอบรับ
ฉบับเลขที่ RK๔๑๖๕๐๘๖๕๘TH ลงวันที่ ๔ ตุลาคม ๒๕๖๗ และมี นันทพร สิทธิสมบูรณ์
เป็นผู้รับแล้ว เมื่อวันที่ ๘ ตุลาคม ๒๕๖๗

ฉะนั้น จึงขอให้ท่านไปตรวจสอบแนวเขตที่ดินของท่านว่า ตามที่ผู้ขอพนักงานเจ้าหน้าที่ทำการ
รังวัดปักหลักเขตที่ดิน ไว้แล้วนั้น จะเป็นการถูกต้องหรือเปลือมล้แนวเขตที่ดินของท่านหรือไม่
เสร็จแล้วขอให้ท่านไปพบพนักงานเจ้าหน้าที่เพื่อลงชื่อรับรองแนวเขตหรือคัดค้านภายในกำหนด ๓๐ วัน นับแต่วันที่ได้ส่ง
หนังสือนี้ หากท่านไม่ดำเนินการอย่างหนึ่งอย่างใด ภายในกำหนดดังกล่าว พนักงานเจ้าหน้าที่จะดำเนินการแก้ไขแผนที่
หรือเนื้อที่ให้แก่ผู้ขอ โดยไม่ต้องมีการรับรองแนวเขต ตามมาตรา ๖๙ ทวิ แห่งประมวลกฎหมายที่ดิน ซึ่งแก้ไขเพิ่มเติม
โดยพระราชบัญญัติแก้ไขเพิ่มเติมประมวลกฎหมายที่ดิน (ฉบับที่ ๔) พ.ศ. ๒๕๒๘

ขอแสดงความนับถือ

(นางวรวรรณ นุสุข)

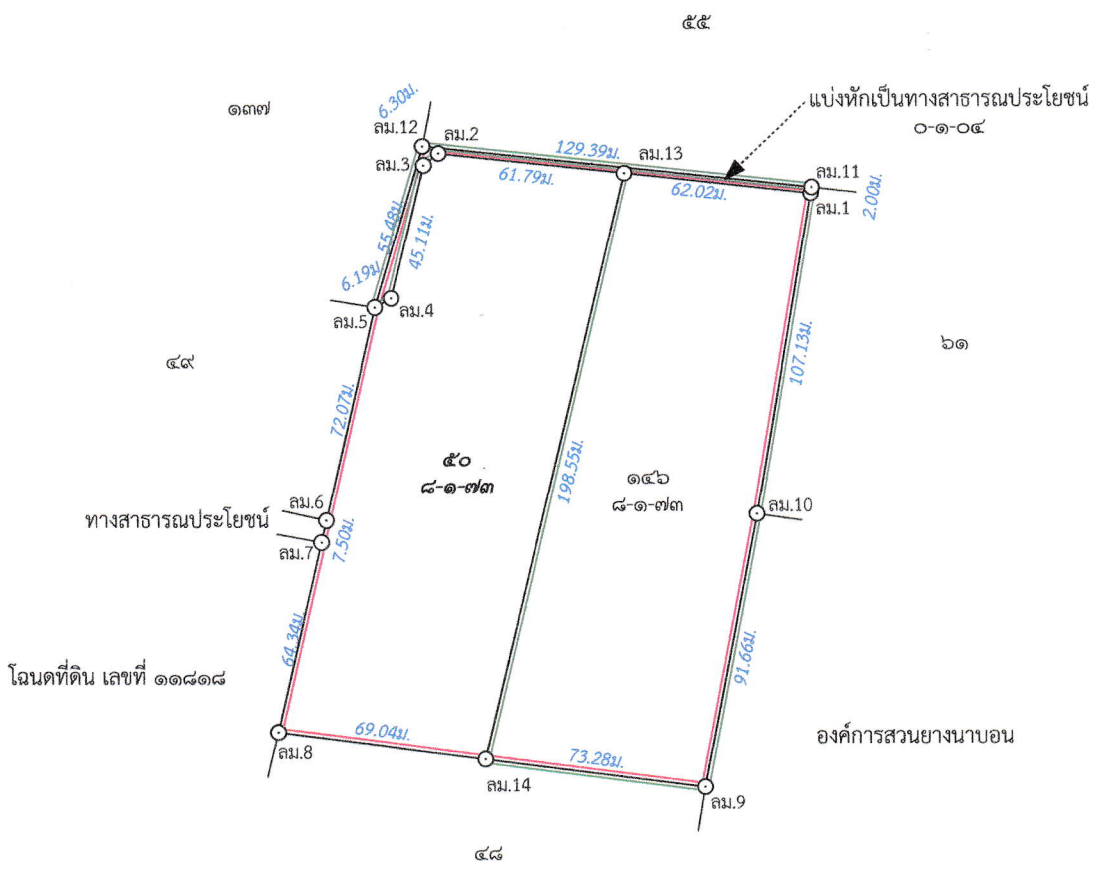
นายช่างรังวัดอาวุโส ปฏิบัติราชการแทน
เจ้าพนักงานที่ดินจังหวัดนครศรีธรรมราช สาขาฉวาง

ฝ่ายรังวัด โทร. ๐๗๕-๔๔๕๗๑๔ ต่อ ๑๓

นายช่างรังวัด นายโกแมน รัตนะพันธ์ โทร. ๐๖-๑๑๘๑-๘๘๙๕

(ลำดับรับเรื่อง ๑๐๐๖ วันที่ ๓๐ พฤษภาคม ๒๕๖๗ ร.ว. ๑๒ ๖๗๐/๒๕๖๗)

ระวาง..... 4925 IV -145 (1/5000)..... มาตรฐาน..... ๑/๒๕๐๐.....
 แบ่งกรรมสิทธิ์รวม หนังสือรับรองการทำประโยชน์ และแบ่งหักเป็นที่สาธารณประโยชน์.....
 ประเภทการรังวัด..... ราย..... ด.นางสาวปิยมาศ หนูรอด.....
 ตำบล ช้างกลาง..... อำเภอ..... ช้างกลาง..... จังหวัด..... นครศรีธรรมราช.....
 ผู้รังวัด..... นายโกแมน รัตนะพันธ์..... ตำแหน่ง..... นายช่างรังวัดชำนาญงาน..... รังวัดวันที่..... ๒๕ / ตุลาคม / ๒๕๖๗.....
 30/05/2567-1006.....
 ร.ว.12: 670/2567..... **รังวัดโดยวิธีแผนที่ชั้น 2**..... ๒.ว่าที่ร้อยตรีอลิสสา หนูรอด



สำเนาถูกต้อง

.....
 (นายโกแมน รัตนะพันธ์)
 นายช่างรังวัดชำนาญงาน
 31 ต.ค. 2567

ถ้าเป็นรูปแผนที่แบ่งแยก แม้สามารถจะให้ผู้แบ่งแยก และผู้รับแยกรับรองรูปแผนที่ได้
 ก็ให้ลงชื่อรับรองไว้เสียด้วย วันที่.....เดือน.....พ.ศ.
 ข้าพเจ้าขอรับรองว่าได้ตรวจรูปแผนที่นี้แล้วเห็นว่า ตามที่เจ้าพนักงานได้ทำการรังวัดมานั้น
 ถูกต้อง ตรงกับความประสงค์ของข้าพเจ้าทุกประการแล้ว

.....ผู้จำลอง
 (..... นายโกแมน รัตนะพันธ์.....)
 วันที่..... 25 ต.ค. 2567 /.....
ผู้ตรวจ
 (..... นายอานนท์ เจริญมอยู่.....)
 วันที่..... 25 ต.ค. 2567 /.....

กรมที่ดิน

พิมพ์เมื่อวันที่ ๒๕/๑๐/๒๕๖๗ เวลา ๑๕.๓๐ น.



ที่ นศ๐๐๒๐.๐๕/๑๒๐๐๓

สำนักงานที่ดินจังหวัดนครศรีธรรมราช สาขาฉวาง
ต.หลักช้าง อ.ช้างกลาง
จ.นครศรีธรรมราช ๘๐๒๕๐

วันที่ ๓๐ เดือน ตุลาคม พ.ศ. ๒๕๖๗

เรื่อง การแจ้งผู้มีสิทธิในที่ดินข้างเคียงให้มาลงชื่อรับรองแนวเขตที่ดินหรือคัดค้านการรังวัด
เรียน นางละเมียด จินตุลา

ด้วย นางสาวปิยมาศ หนุรอด และผู้ถือกรรมสิทธิ์รวม

ได้ขอ แบนกรรมสิทธิ์รวม หนังสือรับรองการทำประโยชน์และแบ่งหักเป็นที่สาธารณประโยชน์
ที่ดินตาม หนังสือรับรองการทำประโยชน์ (น.ส.3 ก.) เลขที่ ๑๗๒๖ หมู่ที่ -
ตำบล/แขวง ช้างกลาง อำเภอ/เขต ช้างกลาง จังหวัด นครศรีธรรมราช
พนักงานเจ้าหน้าที่ได้ออกไปทำการ รังวัด เสร็จแล้ว
เมื่อวันที่ ๒๕ เดือน ตุลาคม พ.ศ. ๒๕๖๗ ปรากฏว่าที่ดินแปลงนี้มีแนวเขตติดต่อกับที่ดินของท่าน
แต่เนื่องจากท่านหรือผู้แทนของท่าน ไม่ไประวางชี้แนวเขตและลงชื่อรับรองแนวเขตที่ดิน
ตาม หนังสือรับรองการทำประโยชน์ (น.ส.๓ ก.) เลขที่ ๑๗๓๗
ซึ่งเป็นที่ดินของท่าน โดยสำนักงานที่ดินได้มีหนังสือ

เรื่อง การระวางชี้แนวเขตและลงชื่อรับรองเขตที่ดิน แจ้งให้ทราบทางไปรษณีย์ ลงทะเบียนตอบรับ
ฉบับเลขที่ RK๔๑๖๕๐๘๗๔๖TH ลงวันที่ ๔ ตุลาคม ๒๕๖๗ และมี กัลยา
เป็นผู้รับแล้ว เมื่อวันที่ ๘ ตุลาคม ๒๕๖๗

ฉะนั้น จึงขอให้ท่านไปตรวจสอบแนวเขตที่ดินของท่านว่า ตามที่ผู้ขอพนักงานเจ้าหน้าที่ทำการ
รังวัดปักหลักเขตที่ดิน ไฉฉนั้น จะเป็นการถูกต้องหรือหล่อมล้ำแนวเขตที่ดินของท่านหรือไม่
เสร็จแล้วขอให้ท่านไปพบพนักงานเจ้าหน้าที่เพื่อลงชื่อรับรองแนวเขตหรือคัดค้านภายในกำหนด ๓๐ วัน นับแต่วันที่ได้ส่ง
หนังสือนี้ หากท่านไม่ดำเนินการอย่างหนึ่งอย่างใด ภายในกำหนดดังกล่าว พนักงานเจ้าหน้าที่จะดำเนินการแก้ไขแผนที่
หรือเนื้อที่ให้แก่ผู้ขอ โดยไม่ต้องมีการรับรองแนวเขต ตามมาตรา ๖๙ ทวิ แห่งประมวลกฎหมายที่ดิน ซึ่งแก้ไขเพิ่มเติม
โดยพระราชบัญญัติแก้ไขเพิ่มเติมประมวลกฎหมายที่ดิน (ฉบับที่ ๔) พ.ศ. ๒๕๒๘

ขอแสดงความนับถือ

(นางวรวรรณ นุสุข)

พนักงานเจ้าหน้าที่

ฝ่ายรังวัด โทร. ๐๗๕-๔๔๕๗๑๔ ต่อ ๑๓

นายช่างรังวัด นายโกเมน รัตนะพันธ์ โทร. ๐๖-๑๑๘๑-๘๘๙๕

(ลำดับรับเรื่อง ๑๐๐๖ วันที่ ๓๐ พฤษภาคม ๒๕๖๗ ร.ว. ๑๒ ๖๗๐/๒๕๖๗)



ที่ นศ๐๐๒๐.๐๕/๑๒๐๐๐

สำนักงานที่ดินจังหวัดนครศรีธรรมราช
สาขาฉวาง
ต.หลักช้าง อ.ช้างกลาง
จ.นครศรีธรรมราช ๘๐๒๕๐

วันที่ ๓๐ เดือน ตุลาคม พ.ศ. ๒๕๖๗

เรื่อง การปิดหนังสือแจ้งผู้มีสิทธิในที่ดินข้างเคียงให้มาลงชื่อรับรองแนวเขตที่ดินหรือคัดค้านการรังวัด (ท.ต. ๘๑)
เรียน เจ้าพนักงานที่ดินจังหวัดนครศรีธรรมราช สาขาฉวาง
สิ่งที่ส่งมาด้วย หนังสือ เรื่อง การแจ้งผู้มีสิทธิในที่ดินข้างเคียงให้มาลงชื่อรับรองแนวเขตที่ดินหรือคัดค้านการรังวัด
(ท.ต.๘๑) จำนวน ๒ ฉบับ

สำนักงานที่ดินจังหวัดนครศรีธรรมราช สาขาฉวาง ขอส่งหนังสือ
เรื่อง การแจ้งผู้มีสิทธิในที่ดินข้างเคียงให้มาลงชื่อรับรองแนวเขตที่ดินหรือคัดค้านการรังวัด (ท.ต.๘๑)
กรณี นางสาวปิยมาศ หนูรอด และผู้ถือกรรมสิทธิ์รวม
ขอรังวัด แบ่งกรรมสิทธิ์รวมและแบ่งหักๆ หนังสือรับรองการทำประโยชน์ (น.ส.๓ ก.) เลขที่ ๑๗๒๖ หมู่ที่
ที่ดินระวาง 4925 IV-145 (1:5000) เลขที่ดิน ๕๐
ตำบล/แขวง ช้างกลาง อำเภอ/เขต ช้างกลาง จังหวัด นครศรีธรรมราช
มาเพื่อให้ท่านปิดไว้ ณ สำนักงานที่ดินจังหวัดนครศรีธรรมราช สาขาฉวาง
ตามความในกฎกระทรวงการติดต่อผู้มีสิทธิในที่ดินข้างเคียงให้มาลงชื่อรับรองแนวเขตในการรังวัดสอบเขตโฉนดที่ดินเฉพาะ
ราย พ.ศ. ๒๕๖๕ และเมื่อได้ปิดหนังสือแจ้งแล้ว ขอให้โปรดนำส่งหลักฐานการปิดหนังสือแจ้งท้ายหนังสือฉบับนี้ให้
เจ้าพนักงานที่ดินทราบด้วย

ขอแสดงความนับถือ

(นางวรวรรณ นุสุข)

นายช่างรังวัดอาวุโส ปฏิบัติราชการแทน

เจ้าพนักงานที่ดินจังหวัดนครศรีธรรมราช สาขาฉวาง

ฝ่ายรังวัด โทร. ๐๗๕-๔๔๕๗๑๔ ต่อ ๑๓

ช่างรังวัด นายโกแมน รัตนะพันธ์ โทร. ๐๖-๑๑๘๑-๘๘๘๕

(ลำดับรับเรื่อง ๑๐๐๖ วันที่ ๓๐ พฤษภาคม ๒๕๖๗ ร.ว.๑๒ ๖๗๐/๒๕๖๗)

หลักฐานการปิดหนังสือแจ้ง (ท.ต. ๘๑)

เรียน เจ้าพนักงานที่ดินจังหวัดนครศรีธรรมราช สาขาฉวาง

ตามหนังสือ ที่ นศ๐๐๒๐.๐๕/๑๒๐๐๐ ลงวันที่ ๓๐ ตุลาคม ๒๕๖๗
จัดส่งหนังสือ เรื่อง การแจ้งผู้มีสิทธิในที่ดินข้างเคียงให้มาลงชื่อรับรองแนวเขตที่ดินหรือคัดค้านการรังวัด (ท.ต. ๘๑)
กรณี นางสาวปิยมาศ หนูรอด และผู้ถือกรรมสิทธิ์รวม
ขอรังวัด แบ่งกรรมสิทธิ์รวมและแบ่งหักๆ
ตามหลักฐาน หนังสือรับรองการทำประโยชน์ (น.ส.๓ ก.) เลขที่ ๑๗๒๖ หมู่ที่ อำเภอ ช้างกลาง
ซึ่งข้าพเจ้าได้ปิดหนังสือ ณ สำนักงานที่ดินจังหวัดนครศรีธรรมราช สาขาฉวาง เสร็จแล้ว
เมื่อวันที่ เดือน พ.ศ. จึงเรียนมาเพื่อทราบ
ลงชื่อ ผู้ปิดหนังสือแจ้ง (ท.ต. ๘๑)
ลงชื่อ พยาน
ลงชื่อ พยาน

ฝ่ายรังวัด โทร. ๐๗๕-๔๔๕๗๑๔ ต่อ ๑๓

ช่างรังวัด นายโกแมน รัตนะพันธ์ โทร. ๐๖-๑๑๘๑-๘๘๘๕

(ลำดับรับเรื่อง ๑๐๐๖ วันที่ ๓๐ พฤษภาคม ๒๕๖๗ ร.ว.๑๒ ๖๗๐/๒๕๖๗)



ที่ นค๐๐๒๐.๐๕/๑๑๙๙๙

สำนักงานที่ดินจังหวัดนครศรีธรรมราช สาขาฉวาง
ต.หลักช้าง อ.ช้างกลาง
จ.นครศรีธรรมราช ๘๐๒๕๐

วันที่ ๓๐ เดือน ตุลาคม พ.ศ. ๒๕๖๗

เรื่อง การแจ้งผู้มีสิทธิในที่ดินข้างเคียงให้มาลงชื่อรับรองแนวเขตที่ดินหรือคัดค้านการรังวัด
เรียน ว่าที่ พ.ต.วรเดช เดชรักษา

ด้วย นางสาวปิยมาศ หนูรอด และผู้ถือกรรมสิทธิ์รวม
ได้ขอ แบ่งกรรมสิทธิ์รวม หนังสือรับรองการทำประโยชน์และแบ่งหักเป็นที่สาธารณประโยชน์
ที่ดินตาม หนังสือรับรองการทำประโยชน์ (น.ส.๓ ก.) เลขที่ ๑๗๒๖ หมู่ที่ -
ตำบล/แขวง ช้างกลาง อำเภอ/เขต ช้างกลาง จังหวัด นครศรีธรรมราช
พนักงานเจ้าหน้าที่ได้ออกไปทำการ รังวัด เสร็จแล้ว
เมื่อวันที่ ๒๕ เดือน ตุลาคม พ.ศ. ๒๕๖๗ ปราบกว่าที่ดินแปลงนี้มีแนวเขตติดต่อกับที่ดินของท่าน
แต่เนื่องจากท่านหรือผู้แทนของท่าน ไม่ได้ไประวางชี้และลงชื่อรับรองแนวเขตที่ดิน
ตาม หนังสือรับรองการทำประโยชน์ (น.ส.๓ ก.) เลขที่ ๑๗๒๕ ซึ่งเป็นที่ดินของท่าน โดยสำนักงานที่ดินได้มีหนังสือ
เรื่อง การระวางชี้แนวเขตและลงชื่อรับรองเขตที่ดิน แจ้งให้ทราบทางไปรษณีย์ ลงทะเบียนตอบรับ
ฉบับเลขที่ RK๔๖๕๐๘๗๑๕TH ลงวันที่ ๔ ตุลาคม ๒๕๖๗ แต่ไม่อาจติดต่อกับท่านให้มาระวางชี้แนวเขตได้
ซึ่งไม่มีหลักฐานการตอบรับของไปรษณีย์

ฉะนั้น จึงขอให้ท่านไปตรวจสอบแนวเขตที่ดินของท่านว่า ตามที่ผู้ขอพนักงานเจ้าหน้าที่ทำการ
รังวัดปักหลักเขตที่ดิน ไว้แล้วนั้น จะเป็นการถูกต้องหรือเหลือล้ำแนวเขตที่ดินของท่านหรือไม่
เสร็จแล้วขอให้ท่านไปพบพนักงานเจ้าหน้าที่ เพื่อลงชื่อรับรองแนวเขตหรือคัดค้านภายในกำหนด ๓๐ วัน นับแต่วันที่
ส่งหนังสือนี้ หากท่านไม่ดำเนินการอย่างหนึ่งอย่างใด ภายในกำหนดดังกล่าว พนักงานเจ้าหน้าที่จะดำเนินการแก้ไขแผนที่
หรือเนื้อที่ให้แก่ผู้ขอ โดยไม่ต้องมีการรับรองแนวเขต ตามมาตรา ๖๙ ทวิ แห่งประมวลกฎหมายที่ดิน ซึ่งแก้ไขเพิ่มเติมโดย
พระราชบัญญัติแก้ไขเพิ่มเติมประมวลกฎหมายที่ดิน (ฉบับที่ ๔) พ.ศ. ๒๕๒๘

ขอแสดงความนับถือ

(นางวรวรรณ นุสุข)

นายช่างรังวัดอาวุโส ปฏิบัติราชการแทน
เจ้าพนักงานที่ดินจังหวัดนครศรีธรรมราช สาขาฉวาง

ฝ่ายรังวัด โทร. ๐๗๕-๔๔๕๗๑๔ ต่อ ๑๓

นายช่างรังวัด นายโกแมน รัตนะพันธ์ โทร. ๐๖-๑๑๘๑-๘๘๙๕

(ลำดับรับเรื่อง ๑๐๐๖ วันที่ ๓๐ พฤษภาคม ๒๕๖๗ ร.ว. ๑๒ ๖๗๐/๒๕๖๗)



ที่ นศ๐๐๒๐.๐๕/๑๒๐๐๒

สำนักงานที่ดินจังหวัดนครศรีธรรมราช สาขาฉวาง
ต.หลักช้าง อ.ช้างกลาง
จ.นครศรีธรรมราช ๘๐๒๕๐

วันที่ ๓๐ เดือน ตุลาคม พ.ศ. ๒๕๖๗

เรื่อง การแจ้งผู้มีสิทธิในที่ดินข้างเคียงให้มาลงชื่อรับรองแนวเขตที่ดินหรือคัดค้านการรังวัด
เรียน ว่าที่ พ.ต.วรเดช เดชรักษา

ด้วย นางสาวปิยมาศ หนูรอด และผู้ถือกรรมสิทธิ์รวม
ได้ขอ แบ่งกรรมสิทธิ์รวม หนังสือรับรองการทำประโยชน์และแบ่งหักเป็นที่สาธารณประโยชน์
ที่ดินตาม หนังสือรับรองการทำประโยชน์ (น.ส.๓ ก.) เลขที่ ๑๗๒๖ หมู่ที่ -
ตำบล/แขวง ช้างกลาง อำเภอ/เขต ช้างกลาง จังหวัด นครศรีธรรมราช
พนักงานเจ้าหน้าที่ได้ออกไปทำการ รังวัด เสร็จแล้ว
เมื่อวันที่ ๒๕ เดือน ตุลาคม พ.ศ. ๒๕๖๗ ปรากฏว่าที่ดินแปลงนี้มีแนวเขตติดต่อกับที่ดินของท่าน
แต่เนื่องจากท่านหรือผู้แทนของท่าน ไม่ได้ไปประวัชชีและลงชื่อรับรองแนวเขตที่ดิน
ตาม หนังสือรับรองการทำประโยชน์ (น.ส.๓ ก.) เลขที่ ๑๗๒๕ ซึ่งเป็นที่ดินของท่าน โดยสำนักงานที่ดินได้มีหนังสือ
เรื่อง การระวัชชีแนวเขตและลงชื่อรับรองเขตที่ดิน แจ้งให้ทราบทางไปรษณีย์ ลงทะเบียนตอบรับ
ฉบับเลขที่ RK๔๑๖๕๐๘๗๐๑TH ลงวันที่ ๔ ตุลาคม ๒๕๖๗ แต่ไม่อาจติดต่อท่านให้มาระวัชชีแนวเขตได้
ซึ่งไม่มีหลักฐานการตอบรับของไปรษณีย์

ฉะนั้น จึงขอให้ท่านไปตรวจสอบแนวเขตที่ดินของท่านว่า ตามที่ผู้ขอพนักงานเจ้าหน้าที่ทำการ.....
รังวัดปักหลักเขตที่ดิน ไว้แล้วนั้น จะเป็นการถูกต้องหรือเหลื่อมล้ำแนวเขตที่ดินของท่านหรือไม่
เสร็จแล้วขอให้ท่านไปพบพนักงานเจ้าหน้าที่ เพื่อลงชื่อรับรองแนวเขตหรือคัดค้านภายในกำหนด ๓๐ วัน นับแต่วันที่ได้
ส่งหนังสือนี้ หากท่านไม่ดำเนินการอย่างหนึ่งอย่างใด ภายในกำหนดดังกล่าว พนักงานเจ้าหน้าที่จะดำเนินการแก้ไขแผนที่
หรือเนื้อที่ให้แก่ผู้ขอ โดยไม่ต้องมีการรับรองแนวเขต ตามมาตรา ๖๙ ทวิ แห่งประมวลกฎหมายที่ดิน ซึ่งแก้ไขเพิ่มเติมโดย
พระราชบัญญัติแก้ไขเพิ่มเติมประมวลกฎหมายที่ดิน (ฉบับที่ ๔) พ.ศ. ๒๕๒๘

ขอแสดงความนับถือ

(นางวรวรรณ นุสุข)

นายช่างรังวัดอาวุโส ปฏิบัติราชการแทน
เจ้าพนักงานที่ดินจังหวัดนครศรีธรรมราช สาขาฉวาง

ฝ่ายรังวัด โทร. ๐๗๕-๔๔๕๗๑๔ ต่อ ๑๓

นายช่างรังวัด นายโกแมน รัตนะพันธ์ โทร. ๐๖-๑๑๘๑-๘๘๘๕

(ลำดับรับเรื่อง ๑๐๐๖ วันที่ ๓๐ พฤษภาคม ๒๕๖๗ ร.ว. ๑๒ ๖๗๐/๒๕๖๗)



ที่ นศ๐๐๒๐.๐๕/๑๒๐๐๑

สำนักงานที่ดินจังหวัดนครศรีธรรมราช
สาขาฉวาง
ต.หลักช้าง อ.ช้างกลาง
จ.นครศรีธรรมราช ๘๐๒๕๐

วันที่ ๓๐ เดือน ตุลาคม พ.ศ. ๒๕๖๗

เรื่อง การปิดหนังสือแจ้งผู้มีสิทธิในที่ดินข้างเคียงให้มาลงชื่อรับรองแนวเขตที่ดินหรือคัดค้านการรังวัด (ท.ด. ๘๑)
เรียน ผู้ใหญ่บ้านหมู่ที่ ๑๖ ตำบลช้างกลาง
สิ่งที่ส่งมาด้วย หนังสือ เรื่อง การแจ้งผู้มีสิทธิในที่ดินข้างเคียงให้มาลงชื่อรับรองแนวเขตที่ดินหรือคัดค้านการรังวัด
(ท.ด.๘๑) จำนวน ๒ ฉบับ

สำนักงานที่ดินจังหวัดนครศรีธรรมราช สาขาฉวาง ขอส่งหนังสือ
เรื่อง การแจ้งผู้มีสิทธิในที่ดินข้างเคียงให้มาลงชื่อรับรองแนวเขตที่ดินหรือคัดค้านการรังวัด (ท.ด.๘๑)
กรณี นางสาวปิยมาศ หนูรอด และผู้ถือกรรมสิทธิ์รวม
ขอรังวัด แบ่งกรรมสิทธิ์รวมและแบ่งหักภาษี หนังสือรับรองการทำประโยชน์ (น.ส.๓ ก.) เลขที่ ๑๗๒๖ หมู่ที่
ที่ดินระวาง 4925 IV-145 (1:5000) เลขที่ดิน ๕๐
ตำบล/แขวง ช้างกลาง อำเภอ/เขต ช้างกลาง จังหวัด นครศรีธรรมราช
มาเพื่อให้ท่านปิดไว้ ณ ที่ทำการผู้ใหญ่บ้านหมู่ที่ ๑๖ ตำบลช้างกลาง
ตามความในกฎกระทรวงการติดต่อผู้มีสิทธิในที่ดินข้างเคียงให้มาลงชื่อรับรองแนวเขตในการรังวัดสอบเขตโฉนดที่ดินเฉพาะ
ราย พ.ศ. ๒๕๖๕ และเมื่อได้ปิดหนังสือแจ้งแล้ว ขอได้โปรดนำส่งหลักฐานการปิดหนังสือแจ้งทนายหนังสือฉบับนี้ให้
เจ้าพนักงานที่ดินทราบด้วย

ขอแสดงความนับถือ

(นางวรวรรณ นุสุข)

นายช่างรังวัดอาวุโส ปฏิบัติราชการแทน

เจ้าพนักงานที่ดินจังหวัดนครศรีธรรมราช สาขาฉวาง

ฝ่ายรังวัด โทร. ๐๗๕-๔๔๕๗๑๔ ต่อ ๑๓

ช่างรังวัด นายโกแมน รัตนะพันธ์ โทร. ๐๖-๑๑๘๑-๘๘๘๕

(ลำดับรับเรื่อง ๑๐๐๖ วันที่ ๓๐ พฤษภาคม ๒๕๖๗ ร.ว.๑๒ ๖๗๐/๒๕๖๗)

หลักฐานการปิดหนังสือแจ้ง (ท.ด. ๘๑)

เรียน เจ้าพนักงานที่ดินจังหวัดนครศรีธรรมราช สาขาฉวาง

ตามหนังสือ ที่ นศ๐๐๒๐.๐๕/๑๒๐๐๑ ลงวันที่ ๓๐ ตุลาคม ๒๕๖๗
จัดส่งหนังสือ เรื่อง การแจ้งผู้มีสิทธิในที่ดินข้างเคียงให้มาลงชื่อรับรองแนวเขตที่ดินหรือคัดค้านการรังวัด (ท.ด. ๘๑)
กรณี นางสาวปิยมาศ หนูรอด และผู้ถือกรรมสิทธิ์รวม
ขอรังวัด แบ่งกรรมสิทธิ์รวมและแบ่งหักภาษี หมู่ที่ อำเภอ ช้างกลาง
ตามหลักฐาน หนังสือรับรองการทำประโยชน์ (น.ส.๓ ก.) เลขที่ ๑๗๒๖ หมู่ที่ อำเภอ ช้างกลาง
ซึ่งข้าพเจ้าได้ปิดหนังสือ ณ ที่ทำการผู้ใหญ่บ้านหมู่ที่ ๑๖ ตำบลช้างกลาง เสร็จแล้ว
เมื่อวันที่ เดือน พ.ศ. จึงเรียนมาเพื่อทราบ
ลงชื่อ ผู้ปิดหนังสือแจ้ง (ท.ด. ๘๑)
ลงชื่อ พยาน
ลงชื่อ พยาน

ฝ่ายรังวัด โทร. ๐๗๕-๔๔๕๗๑๔ ต่อ ๑๓

ช่างรังวัด นายโกแมน รัตนะพันธ์ โทร. ๐๖-๑๑๘๑-๘๘๘๕

(ลำดับรับเรื่อง ๑๐๐๖ วันที่ ๓๐ พฤษภาคม ๒๕๖๗ ร.ว.๑๒ ๖๗๐/๒๕๖๗)



ที่ นศ๐๐๒๐.๐๕/๑๑๙๙๙

สำนักงานที่ดินจังหวัดนครศรีธรรมราช สาขาฉวาง
ต.หลักช้าง อ.ช้างกลาง
จ.นครศรีธรรมราช ๘๐๒๕๐

วันที่ ๓๐ เดือน ตุลาคม พ.ศ. ๒๕๖๗

เรื่อง การแจ้งผู้มีสิทธิในที่ดินข้างเคียงให้มาลงชื่อรับรองแนวเขตที่ดินหรือคัดค้านการรังวัด
เรียน ว่าที่ พ.ต.วรเดช เดชรักษา

ด้วย นางสาวปิยมาศ หนูรอด และผู้ถือกรรมสิทธิ์รวม
ได้ขอ แบ่งกรรมสิทธิ์รวม หนังสือรับรองการทำประโยชน์และแบ่งหักเป็นที่สาธารณประโยชน์
ที่ดินตาม หนังสือรับรองการทำประโยชน์ (น.ส.๓ ก.) เลขที่ ๑๗๒๖ หมู่ที่ -
ตำบล/แขวง ช้างกลาง อำเภอ/เขต ช้างกลาง จังหวัด นครศรีธรรมราช
พนักงานเจ้าหน้าที่ได้ออกไปทำการ รังวัด เสร็จแล้ว
เมื่อวันที่ ๒๕ เดือน ตุลาคม พ.ศ. ๒๕๖๗ ปรากฏว่าที่ดินแปลงนี้มีแนวเขตติดต่อกับที่ดินของท่าน
แต่เนื่องจากท่านหรือผู้แทนของท่าน ไม่ได้ไประวางชี้และลงชื่อรับรองแนวเขตที่ดิน
ตาม หนังสือรับรองการทำประโยชน์ (น.ส.๓ ก.) เลขที่ ๑๗๒๕ ซึ่งเป็นที่ดินของท่าน โดยสำนักงานที่ดินได้มีหนังสือ
เรื่อง การระวางชี้แนวเขตและลงชื่อรับรองเขตที่ดิน แจ้งให้ทราบทางไปรษณีย์ ลงทะเบียนตอบรับ
ฉบับเลขที่ RK๔๑๖๕๐๘๗๑๕TH ลงวันที่ ๔ ตุลาคม ๒๕๖๗ แต่ไม่อาจติดต่อกับท่านให้มาระวางชี้แนวเขตได้
ซึ่งไม่มีหลักฐานการตอบรับของไปรษณีย์

ฉะนั้น จึงขอให้ท่านไปตรวจสอบแนวเขตที่ดินของท่านว่า ตามที่ผู้ขอพนักงานเจ้าหน้าที่ทำการ
รังวัดปักหลักเขตที่ดิน ไว้แล้วนั้น จะเป็นการถูกต้องหรือหล่อมล้ำแนวเขตที่ดินของท่านหรือไม่
เสร็จแล้วขอให้ท่านไปพบพนักงานเจ้าหน้าที่ เพื่อลงชื่อรับรองแนวเขตหรือคัดค้านภายในกำหนด ๓๐ วัน นับแต่วันที่ได้
ส่งหนังสือนี้ หากท่านไม่ดำเนินการอย่างหนึ่งอย่างใด ภายในกำหนดดังกล่าว พนักงานเจ้าหน้าที่จะดำเนินการแก้ไขแผนที่
หรือเนื้อที่ให้แก่ผู้ขอ โดยไม่ต้องมีการรับรองแนวเขต ตามมาตรา ๖๙ ทวิ แห่งประมวลกฎหมายที่ดิน ซึ่งแก้ไขเพิ่มเติมโดย
พระราชบัญญัติแก้ไขเพิ่มเติมประมวลกฎหมายที่ดิน (ฉบับที่ ๔) พ.ศ. ๒๕๒๘

ขอแสดงความนับถือ

(นางวรวรรณ นุสุข)

นายช่างรังวัดอาวุโส ปฏิบัติราชการแทน
เจ้าพนักงานที่ดินจังหวัดนครศรีธรรมราช สาขาฉวาง

ฝ่ายรังวัด โทร. ๐๗๕-๔๔๕๗๑๔ ต่อ ๑๓

นายช่างรังวัด นายโกแมน รัตนะพันธ์ โทร. ๐๖-๑๑๘๑-๘๘๙๕

(ลำดับรับเรื่อง ๑๐๐๖ วันที่ ๓๐ พฤษภาคม ๒๕๖๗ ร.ว. ๑๒ ๖๗๐/๒๕๖๗)



ที่ นศ๐๐๒๐.๐๕/๑๒๐๐๒

สำนักงานที่ดินจังหวัดนครศรีธรรมราช สาขาฉวาง
ต.หลักช้าง อ.ช้างกลาง
จ.นครศรีธรรมราช ๘๐๒๕๐

วันที่ ๓๐ เดือน ตุลาคม พ.ศ. ๒๕๖๗

เรื่อง การแจ้งผู้มีสิทธิในที่ดินข้างเคียงให้มาลงชื่อรับรองแนวเขตที่ดินหรือคัดค้านการรังวัด
เรียน ว่าที่ พ.ต.วรเดช เดชรักษา

ด้วย นางสาวปิยมาศ หนูรอด และผู้ถือกรรมสิทธิ์รวม
ได้ขอ แแบ่งกรรมสิทธิ์รวม หนังสือรับรองการทำประโยชน์และแบ่งหักเป็นที่สาธารณประโยชน์
ที่ดินตาม หนังสือรับรองการทำประโยชน์ (น.ส.๓ ก.) เลขที่ ๑๗๒๖ หมู่ที่ -
ตำบล/แขวง ช้างกลาง อำเภอ/เขต ช้างกลาง จังหวัด นครศรีธรรมราช
พนักงานเจ้าหน้าที่ได้ออกไปทำการ รังวัด เสร็จแล้ว
เมื่อวันที่ ๒๕ เดือน ตุลาคม พ.ศ. ๒๕๖๗ ปรากฏว่าที่ดินแปลงนี้มีแนวเขตติดต่อกับที่ดินของท่าน
แต่เนื่องจากท่านหรือผู้แทนของท่าน ไม่ได้ไปประวัชชีและลงชื่อรับรองแนวเขตที่ดิน
ตาม หนังสือรับรองการทำประโยชน์ (น.ส.๓ ก.) เลขที่ ๑๗๒๕ ซึ่งเป็นที่ดินของท่าน โดยสำนักงานที่ดินได้มีหนังสือ
เรื่อง การระวัชชีแนวเขตและลงชื่อรับรองเขตที่ดิน แจ้งให้ทราบทางไปรษณีย์ ลงทะเบียนตอบรับ
ฉบับเลขที่ RK๔๑๖๕๐๘๗๐๑TH ลงวันที่ ๔ ตุลาคม ๒๕๖๗ แต่ไม่อาจติดต่อกับท่านให้มาระวัชชีแนวเขตได้
ซึ่งไม่มีหลักฐานการตอบรับของไปรษณีย์

ฉะนั้น จึงขอให้ท่านไปตรวจสอบแนวเขตที่ดินของท่านว่า ตามที่ผู้ขอพนักงานเจ้าหน้าที่ทำการ
รังวัดปักหลักเขตที่ดิน ไว้แล้วนั้น จะเป็นการถูกต้องหรือหล่อมล้ำแนวเขตที่ดินของท่านหรือไม่
เสร็จแล้วขอให้ท่านไปพบพนักงานเจ้าหน้าที่ เพื่อลงชื่อรับรองแนวเขตหรือคัดค้านภายในกำหนด ๓๐ วัน นับแต่วันที่
ส่งหนังสือนี้ หากท่านไม่ดำเนินการอย่างหนึ่งอย่างใด ภายในกำหนดดังกล่าว พนักงานเจ้าหน้าที่จะดำเนินการแก้ไขแผนที่
หรือเนื้อที่ให้แก่ผู้ขอ โดยไม่ต้องมีการรับรองแนวเขต ตามมาตรา ๖๙ ทวิ แห่งประมวลกฎหมายที่ดิน ซึ่งแก้ไขเพิ่มเติมโดย
พระราชบัญญัติแก้ไขเพิ่มเติมประมวลกฎหมายที่ดิน (ฉบับที่ ๔) พ.ศ. ๒๕๒๘

ขอแสดงความนับถือ

(นางวรรณ นุสข)

นายช่างรังวัดอาวุโส ปฏิบัติราชการแทน
เจ้าพนักงานที่ดินจังหวัดนครศรีธรรมราช สาขาฉวาง

ฝ่ายรังวัด โทร. ๐๗๕-๔๔๕๗๑๔ ต่อ ๑๓

นายช่างรังวัด นายโกแมน รัตนะพันธ์ โทร. ๐๖-๑๑๘๑-๘๘๘๕

(ลำดับรับเรื่อง ๑๐๐๖ วันที่ ๓๐ พฤษภาคม ๒๕๖๗ ร.ว. ๑๒ ๖๗๐/๒๕๖๗)



ที่ นศ๐๐๒๐.๐๕/๑๑๙๙๙

สำนักงานที่ดินจังหวัดนครศรีธรรมราช สาขาฉวาง
ต.หลักช้าง อ.ช้างกลาง
จ.นครศรีธรรมราช ๘๐๒๕๐

วันที่ ๓๐ เดือน ตุลาคม พ.ศ. ๒๕๖๗

เรื่อง การแจ้งผู้มีสิทธิในที่ดินข้างเคียงให้มาลงชื่อรับรองแนวเขตที่ดินหรือคัดค้านการรังวัด
เรียน ว่าที่ พ.ต.วรเดช เดชรักษา

ด้วย นางสาวปิยมาศ หนูรอด และผู้ถือกรรมสิทธิ์รวม
ได้ขอ แบ่งกรรมสิทธิ์รวม หนังสือรับรองการทำประโยชน์และแบ่งหักเป็นที่สาธารณประโยชน์
ที่ดินตาม หนังสือรับรองการทำประโยชน์ (น.ส.๓ ก.) เลขที่ ๑๗๒๖ หมู่ที่ -
ตำบล/แขวง ช้างกลาง อำเภอ/เขต ช้างกลาง จังหวัด นครศรีธรรมราช
พนักงานเจ้าหน้าที่ได้ออกไปทำการ รังวัด เสร็จแล้ว
เมื่อวันที่ ๒๕ เดือน ตุลาคม พ.ศ. ๒๕๖๗ ปรากฏว่าที่ดินแปลงนี้มีแนวเขตติดต่อกับที่ดินของท่าน
แต่เนื่องจากท่านหรือผู้แทนของท่าน ไม่ได้ไประวังชี้และลงชื่อรับรองแนวเขตที่ดิน
ตาม หนังสือรับรองการทำประโยชน์ (น.ส.๓ ก.) เลขที่ ๑๗๒๕ ซึ่งเป็นที่ดินของท่าน โดยสำนักงานที่ดินได้มีหนังสือ
เรื่อง การระวังชี้แนวเขตและลงชื่อรับรองเขตที่ดิน แจ้งให้ทราบทางไปรษณีย์ ลงทะเบียนตอบรับ
ฉบับเลขที่ RK๔๑๖๕๐๘๗๑๕TH ลงวันที่ ๔ ตุลาคม ๒๕๖๗ แต่ไม่อาจติดต่อท่านให้มาระวังชี้แนวเขตได้
ซึ่งไม่มีหลักฐานการตอบรับของไปรษณีย์

ฉะนั้น จึงขอให้ท่านไปตรวจสอบแนวเขตที่ดินของท่านว่า ตามที่ผู้ขอพนักงานเจ้าหน้าที่ทำการ
รังวัดปักหลักเขตที่ดิน ไว้แล้วนั้น จะเป็นการถูกต้องหรือเหลื่อมล้ำแนวเขตที่ดินของท่านหรือไม่
เสร็จแล้วขอให้ท่านไปพบพนักงานเจ้าหน้าที่ เพื่อลงชื่อรับรองแนวเขตหรือคัดค้านภายในกำหนด ๓๐ วัน นับแต่วันที่ได้
ส่งหนังสือนี้ หากท่านไม่ดำเนินการอย่างหนึ่งอย่างใด ภายในกำหนดดังกล่าว พนักงานเจ้าหน้าที่จะดำเนินการแก้ไขแผนที่
หรือเนื้อที่ให้แก่ผู้ขอ โดยไม่ต้องมีการรับรองแนวเขต ตามมาตรา ๖๙ ทวิ แห่งประมวลกฎหมายที่ดิน ซึ่งแก้ไขเพิ่มเติมโดย
พระราชบัญญัติแก้ไขเพิ่มเติมประมวลกฎหมายที่ดิน (ฉบับที่ ๔) พ.ศ. ๒๕๒๘

ขอแสดงความนับถือ

(นางวรวรรณ นุสุข)

นายช่างรังวัดอาวุโส ปฏิบัติราชการแทน
เจ้าพนักงานที่ดินจังหวัดนครศรีธรรมราช สาขาฉวาง

ฝ่ายรังวัด โทร. ๐๗๕-๔๔๕๗๑๔ ต่อ ๑๓

นายช่างรังวัด นายโกแมน รัตนะพันธ์ โทร. ๐๖-๑๑๘๑-๘๘๙๕

(ลำดับรับเรื่อง ๑๐๐๖ วันที่ ๓๐ พฤษภาคม ๒๕๖๗ ร.ว. ๑๒ ๖๗๐/๒๕๖๗)



ที่ นศ๐๐๒๐.๐๕/๑๒๐๐๒

สำนักงานที่ดินจังหวัดนครศรีธรรมราช สาขาฉวาง
ต.หลักช้าง อ.ช้างกลาง
จ.นครศรีธรรมราช ๘๐๒๕๐

วันที่ ๓๐ เดือน ตุลาคม พ.ศ. ๒๕๖๗

เรื่อง การแจ้งผู้มีสิทธิในที่ดินข้างเคียงให้มาลงชื่อรับรองแนวเขตที่ดินหรือคัดค้านการรังวัด
เรียน ว่าที่ พ.ต.วรเดช เดชรักษา

ด้วย นางสาวปิยมาศ หนุรอด และผู้ถือกรรมสิทธิ์รวม
ได้ขอ แบ่งกรรมสิทธิ์รวม หนังสือรับรองการทำประโยชน์และแบ่งหักเป็นที่สาธารณประโยชน์
ที่ดินตาม หนังสือรับรองการทำประโยชน์ (น.ส.๓ ก.) เลขที่ ๑๗๒๖ หมู่ที่ -
ตำบล/แขวง ช้างกลาง อำเภอ/เขต ช้างกลาง จังหวัด นครศรีธรรมราช
พนักงานเจ้าหน้าที่ได้ออกไปทำการ รังวัด เสร็จแล้ว
เมื่อวันที่ ๒๕ เดือน ตุลาคม พ.ศ. ๒๕๖๗ ปรากฏว่าที่ดินแปลงนี้มีแนวเขตติดต่อกับที่ดินของท่าน
แต่เนื่องจากท่านหรือผู้แทนของท่าน ไม่ได้ไประวังชี้และลงชื่อรับรองแนวเขตที่ดิน
ตาม หนังสือรับรองการทำประโยชน์ (น.ส.๓ ก.) เลขที่ ๑๗๒๕ ซึ่งเป็นที่ดินของท่าน โดยสำนักงานที่ดินได้มีหนังสือ
เรื่อง การระวังชี้แนวเขตและลงชื่อรับรองเขตที่ดิน แจ้งให้ทราบทางไปรษณีย์ ลงทะเบียนตอบรับ
ฉบับเลขที่ RK๔๑๖๕๐๘๗๐๑TH ลงวันที่ ๔ ตุลาคม ๒๕๖๗ แต่ไม่อาจติดต่อกับท่านให้มาระวังชี้แนวเขตได้
ซึ่งไม่มีหลักฐานการตอบรับของไปรษณีย์

ฉะนั้น จึงขอให้ท่านไปตรวจสอบแนวเขตที่ดินของท่านว่า ตามที่ผู้ขอพนักงานเจ้าหน้าที่ทำการ
รังวัดปักหลักเขตที่ดิน ไว้แล้วนั้น จะเป็นการถูกต้องหรือเหลื่อมล้ำแนวเขตที่ดินของท่านหรือไม่
เสร็จแล้วขอให้ท่านไปพบพนักงานเจ้าหน้าที่ เพื่อลงชื่อรับรองแนวเขตหรือคัดค้านภายในกำหนด ๓๐ วัน นับแต่วันที่ได้
ส่งหนังสือนี้ หากท่านไม่ดำเนินการอย่างหนึ่งอย่างใด ภายในกำหนดดังกล่าว พนักงานเจ้าหน้าที่จะดำเนินการแก้ไขแผนที่
หรือเนื้อที่ให้แก่มือขอ โดยไม่ต้องมีการรับรองแนวเขต ตามมาตรา ๖๙ ทวิ แห่งประมวลกฎหมายที่ดิน ซึ่งแก้ไขเพิ่มเติมโดย
พระราชบัญญัติแก้ไขเพิ่มเติมประมวลกฎหมายที่ดิน (ฉบับที่ ๔) พ.ศ. ๒๕๒๘

ขอแสดงความนับถือ

(นางวรวรรณ นุสุข)

นายช่างรังวัดอาวุโส ปฏิบัติราชการแทน
เจ้าพนักงานที่ดินจังหวัดนครศรีธรรมราช สาขาฉวาง

ฝ่ายรังวัด โทร. ๐๗๕-๔๔๕๗๑๔ ต่อ ๑๓

นายช่างรังวัด นายโกแมน รัตนะพันธ์ โทร. ๐๖-๑๑๘๑-๘๘๙๕

(ลำดับรับเรื่อง ๑๐๐๖ วันที่ ๓๐ พฤษภาคม ๒๕๖๗ ร.ว. ๑๒ ๖๗๐/๒๕๖๗)