



ที่ นศ๐๐๒๐.๐๕/๔๐๙๖

สำนักงานที่ดินจังหวัดนครศรีธรรมราช

สาขาฉวาง

ต.หลักช้าง อ.ช้างกลาง

จ.นครศรีธรรมราช ๘๐๒๕๐

วันที่ ๗ เดือน เมษายน พ.ศ. ๒๕๖๙

เรื่อง ประกาศแจ้งผู้มีสิทธิในที่ดินข้างเคียงให้มาระวังชี้แนวเขตและลงชื่อรับรองเขตที่ดิน
เรียน นายอำเภอพิปูน

สิ่งที่ส่งมาด้วย ประกาศ เรื่องการระวังชี้แนวเขตและลงชื่อรับรองแนวเขต จำนวน ๑ ฉบับ

สำนักงานที่ดินจังหวัดนครศรีธรรมราช สาขาฉวาง ขอส่ง

ประกาศเรื่องการระวังชี้แนวเขตและลงชื่อรับรองเขตที่ดิน กรณี นางสมเชื้อ จงจิตต์ และผู้ถือกรรมสิทธิ์รวม

ได้นำรังวัดออกโฉนดที่ดินตามหลักฐาน

หนังสือรับรองการทำประโยชน์ (น.ส.๓) เลขที่ ๓๐๖ หมู่ที่ ๓ ตำบลเขาพระ อำเภอพิปูน

มาเพื่อให้ท่านปิดไว้ ณ ที่ว่าการอำเภอพิปูน ให้ทราบ

ทั่วกัน และเมื่อได้ปิดประกาศแล้วแต่วันเดือนปีใดให้แจ้งเจ้าพนักงานที่ดินทราบตามหลักฐานการปิดประกาศ

ท้ายหนังสือนี้

ขอแสดงความนับถือ

(นางวรวรรณ รุทรพันธ์)

นายช่างรังวัดอาวุโส ปฏิบัติราชการแทน

เจ้าพนักงานที่ดินจังหวัดนครศรีธรรมราช สาขาฉวาง

ฝ่ายรังวัด โทร. ๐๗๕-๔๔๕๗๑๔ ต่อ ๑๓

ช่างรังวัด นายเอกอนันต์ พลายแก้ว

หลักฐานการปิดประกาศ

เรียน เจ้าพนักงานที่ดินจังหวัดนครศรีธรรมราช สาขาฉวาง

ตามหนังสือ ที่ นศ๐๐๒๐.๐๕/๔๐๙๖

ลงวันที่ ๗ เมษายน ๒๕๖๙ จัดส่งประกาศเรื่อง การระวังชี้แนวเขตและลงชื่อรับรองเขตที่ดิน กรณี

นางสมเชื้อ จงจิตต์ และผู้ถือกรรมสิทธิ์รวม

ขอรังวัดออกโฉนดที่ดินตามหลักฐาน หนังสือรับรองการทำประโยชน์ (น.ส.๓) เลขที่ ๓๐๖ หมู่ที่ ๓

ตำบลเขาพระ อำเภอพิปูน

ข้าพเจ้าได้ปิดประกาศ ณ ที่ว่าการอำเภอพิปูน

จึงเรียนมาเพื่อทราบ

ลงชื่อ.....ผู้ปิดประกาศ

ลงชื่อ.....พยาน

ลงชื่อ.....พยาน



ประกาศ สำนักงานที่ดินจังหวัดนครศรีธรรมราช สาขาฉวาง
เรื่อง การระวางชี้แนวเขตและลงชื่อรับรองเขตที่ดิน

ด้วย นางสมเชื้อ จงจิตต์ และผู้ถือกรรมสิทธิ์รวม

ได้นำรังวัดออกโฉนดที่ดินตามหลักฐาน หนังสือรับรองการทำประโยชน์ (น.ส.3) เลขที่ ๓๐๖ หมู่ที่ ๓

ตำบล เขาพระ อำเภอ พิบูน

จังหวัด นครศรีธรรมราช พนักงานเจ้าหน้าที่ได้ดำเนินการเสร็จแล้วเมื่อวันที่ ๒ กุมภาพันธ์ ๒๕๖๙

ปรากฏว่าที่ดินแปลงนี้มีอาณาเขตด้านทิศเหนือ

จดที่ดิน นายสฤติย์ สงสวัสดิ์ และผู้ถือกรรมสิทธิ์รวม แต่พนักงานเจ้าหน้าที่ไม่อาจติดต่อผู้มีสิทธิในที่ดินข้างเคียง
ดังกล่าวให้ประวางชี้แนวเขตได้

ฉะนั้น จึงขอให้ นายสฤติย์ สงสวัสดิ์ และผู้ถือกรรมสิทธิ์รวม

ไปตรวจสอบแนวเขตที่ดินของตนเองว่า ตามที่พนักงานเจ้าหน้าที่ได้ทำการรังวัดปักหลักหมายเขตที่ดินดังกล่าว
ข้างต้นนั้น จะเป็นการถูกต้องหรือรุกร้าแนวเขตที่ดินหรือไม่ เสร็จแล้วขอให้ไปติดต่อพนักงานเจ้าหน้าที่เพื่อลงชื่อ
รับรองแนวเขตที่ดินหรือคัดค้านการรังวัด ภายในกำหนดสามสิบวันนับแต่วันปิดประกาศนี้ หากไม่ดำเนินการ
อย่างหนึ่งอย่างใดภายในกำหนดดังกล่าว พนักงานเจ้าหน้าที่จะได้ออกโฉนดที่ดินโดยไม่ต้องมีการรับรองเขตที่ดิน

ประกาศ ณ วันที่ ๗ เดือน เมษายน พ.ศ. ๒๕๖๙

(นางวรวรรณ รุทรพันธ์)

นายช่างรังวัดอาวุโส ปฏิบัติราชการแทน
เจ้าพนักงานที่ดินจังหวัดนครศรีธรรมราช สาขาฉวาง



ที่ นศ๐๐๒๐.๐๕/๔๐๙๙

สำนักงานที่ดินจังหวัดนครศรีธรรมราช

สาขาฉวาง

ต.หลักช้าง อ.ช้างกลาง

จ.นครศรีธรรมราช ๘๐๒๕๐

วันที่ ๗ เดือน เมษายน พ.ศ. ๒๕๖๙

เรื่อง ประกาศแจ้งผู้มีสิทธิในที่ดินข้างเคียงให้มาระวังชี้แนวเขตและลงชื่อรับรองเขตที่ดิน

เรียน นายกเทศมนตรีตำบลเขาพระ

สิ่งที่ส่งมาด้วย ประกาศ เรื่องการระวังชี้แนวเขตและลงชื่อรับรองแนวเขต จำนวน.....๑.....ฉบับ

สำนักงานที่ดินจังหวัดนครศรีธรรมราช สาขาฉวาง.....ขอส่ง

ประกาศเรื่องการระวังชี้แนวเขตและลงชื่อรับรองเขตที่ดิน กรณี นางสมเชื้อ จงจิตต์ และผู้ถือกรรมสิทธิ์รวม.....

.....ได้นำรังวัดออกโฉนดที่ดินตามหลักฐาน

หนังสือรับรองการทำประโยชน์ (น.ส.3) เลขที่ ๓๐๖ หมู่ที่ ๓ ตำบลเขาพระ อำเภอพิปูน.....

มาเพื่อให้ท่านปิดไว้ ณ สำนักงานเทศบาลตำบลเขาพระ.....ให้ทราบ

ทั่วกัน และเมื่อได้ปิดประกาศแล้วแต่วันเดือนปีใดให้แจ้งเจ้าพนักงานที่ดินทราบตามหลักฐานการปิดประกาศ

ท้ายหนังสือนี้

ขอแสดงความนับถือ

(นางวรวรรณ รุทรพันธ์)

นายช่างรังวัดอาวุโส ปฏิบัติราชการแทน

เจ้าพนักงานที่ดินจังหวัดนครศรีธรรมราช สาขาฉวาง

ฝ่ายรังวัด โทร. ๐๗๕-๔๔๕๗๑๔ ต่อ ๑๓

ช่างรังวัด นายเอกอนันต์ พลายแก้ว

หลักฐานการปิดประกาศ

เรียน เจ้าพนักงานที่ดินจังหวัดนครศรีธรรมราช สาขาฉวาง

ตามหนังสือ ที่ นศ๐๐๒๐.๐๕/๔๐๙๙.....

ลงวันที่ ๗ เมษายน ๒๕๖๙ จัดส่งประกาศเรื่อง การระวังชี้แนวเขตและลงชื่อรับรองเขตที่ดิน กรณี

นางสมเชื้อ จงจิตต์ และผู้ถือกรรมสิทธิ์รวม.....

ขอรังวัดออกโฉนดที่ดินตามหลักฐาน หนังสือรับรองการทำประโยชน์ (น.ส.3) เลขที่ ๓๐๖ หมู่ที่ ๓.....

ตำบลเขาพระ อำเภอพิปูน.....

ข้าพเจ้าได้ปิดประกาศ ณ สำนักงานเทศบาลตำบลเขาพระ

จึงเรียนมาเพื่อทราบ

ลงชื่อ.....ผู้ปิดประกาศ

ลงชื่อ.....พยาน

ลงชื่อ.....พยาน



ประกาศ สำนักงานที่ดินจังหวัดนครศรีธรรมราช สาขาฉวาง
เรื่อง การระวางชี้แนวเขตและลงชื่อรับรองเขตที่ดิน

ด้วย นางสมเชื้อ จงจิตต์ และผู้ถือกรรมสิทธิ์รวม

ได้นำรังวัดออกโฉนดที่ดินตามหลักฐาน หนังสือรับรองการทำประโยชน์ (น.ส.3) เลขที่ ๓๐๖ หมู่ที่ ๓

ตำบล เขาพระ อำเภอ พิบูน

จังหวัด นครศรีธรรมราช พนักงานเจ้าหน้าที่ได้ดำเนินการเสร็จแล้วเมื่อวันที่ ๒ กุมภาพันธ์ ๒๕๖๙

ปรากฏว่าที่ดินแปลงนี้มีอาณาเขตด้านทิศเหนือ

จดที่ดิน นายสฤติย์ สงสวัสดิ์ และผู้ถือกรรมสิทธิ์รวม แต่พนักงานเจ้าหน้าที่ไม่อาจติดต่อผู้มีสิทธิในที่ดินข้างเคียง
ดังกล่าวให้ไประวางชี้แนวเขตได้

ฉะนั้น จึงขอให้ นายสฤติย์ สงสวัสดิ์ และผู้ถือกรรมสิทธิ์รวม

ไปตรวจสอบแนวเขตที่ดินของตนเองว่า ตามที่พนักงานเจ้าหน้าที่ได้ทำการรังวัดปักหลักหมายเขตที่ดินดังกล่าว
ข้างต้นนั้น จะเป็นการถูกต้องหรือรुकล้ำแนวเขตที่ดินหรือไม่ เสร็จแล้วขอให้ไปติดต่อพนักงานเจ้าหน้าที่เพื่อลงชื่อ
รับรองแนวเขตที่ดินหรือคัดค้านการรังวัด ภายในกำหนดสามสิบวันนับแต่วันปิดประกาศนี้ หากไม่ดำเนินการ
อย่างหนึ่งอย่างใดภายในกำหนดดังกล่าว พนักงานเจ้าหน้าที่จะได้ออกโฉนดที่ดินโดยไม่ต้องมีการรับรองเขตที่ดิน

ประกาศ ณ วันที่ ๗ เดือน เมษายน พ.ศ. ๒๕๖๙



(นางวรวรรณ รุทรพันธ์)

นายช่างรังวัดอาวุโส ปฏิบัติราชการแทน
เจ้าพนักงานที่ดินจังหวัดนครศรีธรรมราช สาขาฉวาง



ที่ นศ๐๐๒๐.๐๕/๔๑๐๐

สำนักงานที่ดินจังหวัดนครศรีธรรมราช

สาขาฉวาง

ต.หลักช้าง อ.ช้างกลาง

จ.นครศรีธรรมราช ๘๐๒๕๐

วันที่ ๗ เดือน เมษายน พ.ศ. ๒๕๖๙

เรื่อง ประกาศแจ้งผู้มีสิทธิในที่ดินข้างเคียงให้มาระวังชี้แนวเขตและลงชื่อรับรองเขตที่ดิน

เรียน กำนันตำบลเขาพระ

สิ่งที่ส่งมาด้วย ประกาศ เรื่องการระวังชี้แนวเขตและลงชื่อรับรองแนวเขต จำนวน.....๑.....ฉบับ

สำนักงานที่ดินจังหวัดนครศรีธรรมราช สาขาฉวาง.....ขอส่ง

ประกาศเรื่องการระวังชี้แนวเขตและลงชื่อรับรองเขตที่ดิน กรณี นางสมเชื้อ จงจิตต์ และผู้ถือกรรมสิทธิ์รวม.....

.....ได้นำรังวัดออกโฉนดที่ดินตามหลักฐาน

หนังสือรับรองการทำประโยชน์ (น.ส.๓) เลขที่ ๓๐๖ หมู่ที่ ๓ ตำบลเขาพระ อำเภอพิปูน.....

มาเพื่อให้ท่านปิดไว้ ณ ที่ทำการกำนันตำบลเขาพระ.....ให้ทราบ

ทั่วกัน และเมื่อได้ปิดประกาศแล้วแต่วันเดือนปีใดให้แจ้งเจ้าพนักงานที่ดินทราบตามหลักฐานการปิดประกาศ

ท้ายหนังสือนี้

ขอแสดงความนับถือ

(นางวรวรรณ รุทรพันธ์)

นายช่างรังวัดอาวุโส ปฏิบัติราชการแทน

เจ้าพนักงานที่ดินจังหวัดนครศรีธรรมราช สาขาฉวาง

ฝ่ายรังวัด โทร. ๐๗๕-๔๔๕๗๑๔ ต่อ ๑๓

ช่างรังวัด นายเอกอนันต์ พลายแก้ว

หลักฐานการปิดประกาศ

เรียน เจ้าพนักงานที่ดินจังหวัดนครศรีธรรมราช สาขาฉวาง

ตามหนังสือ ที่ นศ๐๐๒๐.๐๕/๔๑๐๐.....

ลงวันที่ ๗ เมษายน ๒๕๖๙ จัดส่งประกาศเรื่อง การระวังชี้แนวเขตและลงชื่อรับรองเขตที่ดิน กรณี

นางสมเชื้อ จงจิตต์ และผู้ถือกรรมสิทธิ์รวม.....

ขอรังวัดออกโฉนดที่ดินตามหลักฐาน หนังสือรับรองการทำประโยชน์ (น.ส.๓) เลขที่ ๓๐๖ หมู่ที่ ๓.....

ตำบลเขาพระ อำเภอพิปูน.....

ข้าพเจ้าได้ปิดประกาศ ณ ที่ทำการกำนันตำบลเขาพระ.....

จึงเรียนมาเพื่อทราบ

ลงชื่อ.....ผู้ปิดประกาศ

ลงชื่อ.....พยาน

ลงชื่อ.....พยาน



ประกาศ สำนักงานที่ดินจังหวัดนครศรีธรรมราช สาขาฉวาง
เรื่อง การระวางชี้แนวเขตและลงชื่อรับรองเขตที่ดิน

ด้วย นางสมเชื้อ จงจิตต์ และผู้ถือกรรมสิทธิ์รวม
ได้นำรังวัดออกโฉนดที่ดินตามหลักฐาน หนังสือรับรองการทำประโยชน์ (น.ส.3) เลขที่ ๓๐๖ หมู่ที่ ๓
ตำบล เขาพระ อำเภอ พิบูน
จังหวัด นครศรีธรรมราช พนักงานเจ้าหน้าที่ได้ดำเนินการเสร็จแล้วเมื่อวันที่ ๒ กุมภาพันธ์ ๒๕๖๙
ปรากฏว่าที่ดินแปลงนี้มีอาณาเขตด้านทิศเหนือ
จดที่ดิน นายสฤติย์ สงสวัสดิ์ และผู้ถือกรรมสิทธิ์รวม แต่พนักงานเจ้าหน้าที่ไม่อาจติดต่อผู้มีสิทธิในที่ดินข้างเคียง
ดังกล่าวให้ประวางชี้แนวเขตได้

ฉะนั้น จึงขอให้ นายสฤติย์ สงสวัสดิ์ และผู้ถือกรรมสิทธิ์รวม
ไปตรวจสอบแนวเขตที่ดินของตนเองว่า ตามที่พนักงานเจ้าหน้าที่ได้ทำการรังวัดปักหลักหมายเขตที่ดินดังกล่าว
ข้างต้นนั้น จะเป็นการถูกต้องหรือรุกร้าแนวเขตที่ดินหรือไม่ เสร็จแล้วขอให้ไปติดต่อพนักงานเจ้าหน้าที่เพื่อลงชื่อ
รับรองแนวเขตที่ดินหรือคัดค้านการรังวัด ภายในกำหนดสามสิบวันนับแต่วันปิดประกาศนี้ หากไม่ดำเนินการ
อย่างหนึ่งอย่างใดภายในกำหนดดังกล่าว พนักงานเจ้าหน้าที่จะได้ออกโฉนดที่ดินโดยไม่ต้องมีการรับรองเขตที่ดิน

ประกาศ ณ วันที่ ๗ เดือน เมษายน พ.ศ. ๒๕๖๙

(นางวรวรรณ รุทรพันธ์)
นายช่างรังวัดอาวุโส ปฏิบัติราชการแทน
เจ้าพนักงานที่ดินจังหวัดนครศรีธรรมราช สาขาฉวาง



ที่ นศ๐๐๒๐.๐๕/๔๐๙๗

สำนักงานที่ดินจังหวัดนครศรีธรรมราช

สาขาฉวาง

ต.หลักช้าง อ.ช้างกลาง

จ.นครศรีธรรมราช ๘๐๒๕๐

วันที่ ๗ เดือน เมษายน พ.ศ. ๒๕๖๙

เรื่อง ประกาศแจ้งผู้มีสิทธิในที่ดินข้างเคียงให้มาระวังชี้แนวเขตและลงชื่อรับรองเขตที่ดิน
เรียน ผู้ใหญ่บ้านหมู่ที่ ๑๒ ตำบลเขาพระ

สิ่งที่ส่งมาด้วย ประกาศ เรื่องการระวังชี้แนวเขตและลงชื่อรับรองแนวเขต จำนวน ๑ ฉบับ

สำนักงานที่ดินจังหวัดนครศรีธรรมราช สาขาฉวาง ขอส่ง

ประกาศเรื่องการระวังชี้แนวเขตและลงชื่อรับรองเขตที่ดิน กรณี นางสมเชื้อ จงจิตต์ และผู้ถือกรรมสิทธิ์รวม

ได้นำรังวัดออกโฉนดที่ดินตามหลักฐาน

หนังสือรับรองการทำประโยชน์ (น.ส.๓) เลขที่ ๓๐๖ หมู่ที่ ๓ ตำบลเขาพระ อำเภอพิปูน

มาเพื่อให้ท่านปิดไว้ ณ ที่ทำการผู้ใหญ่บ้านหมู่ที่ ๑๒ ตำบลเขาพระ ให้ทราบ

ทั่วกัน และเมื่อได้ปิดประกาศแล้วแต่วันเดือนปีใดให้แจ้งเจ้าพนักงานที่ดินทราบตามหลักฐานการปิดประกาศ

ท้ายหนังสือนี้

ขอแสดงความนับถือ

(นางวรวรรณ รุทรพันธ์)

นายช่างรังวัดอาวุโส ปฏิบัติราชการแทน

เจ้าพนักงานที่ดินจังหวัดนครศรีธรรมราช สาขาฉวาง

ฝ่ายรังวัด โทร. ๐๗๕-๔๔๕๗๑๔ ต่อ ๑๓

ช่างรังวัด นายเอกอนันต์ พลายแก้ว

หลักฐานการปิดประกาศ

เรียน เจ้าพนักงานที่ดินจังหวัดนครศรีธรรมราช สาขาฉวาง

ตามหนังสือ ที่ นศ๐๐๒๐.๐๕/๔๐๙๗

ลงวันที่ ๗ เมษายน ๒๕๖๙ จัดส่งประกาศเรื่อง การระวังชี้แนวเขตและลงชื่อรับรองเขตที่ดิน กรณี

นางสมเชื้อ จงจิตต์ และผู้ถือกรรมสิทธิ์รวม

ขอรังวัดออกโฉนดที่ดินตามหลักฐาน หนังสือรับรองการทำประโยชน์ (น.ส.๓) เลขที่ ๓๐๖ หมู่ที่ ๓

ตำบลเขาพระ อำเภอพิปูน

ข้าพเจ้าได้ปิดประกาศ ณ ที่ทำการผู้ใหญ่บ้านหมู่ที่ ๑๒ ตำบลเขาพระ

จึงเรียนมาเพื่อทราบ

ลงชื่อ.....ผู้ปิดประกาศ

ลงชื่อ.....พยาน

ลงชื่อ.....พยาน



ประกาศ สำนักงานที่ดินจังหวัดนครศรีธรรมราช สาขาฉวาง
เรื่อง การระวางชี้แนวเขตและลงชื่อรับรองเขตที่ดิน

ด้วย นางสมเชื้อ จงจิตต์ และผู้ถือกรรมสิทธิ์รวม

ได้นำรังวัดออกโฉนดที่ดินตามหลักฐาน หนังสือรับรองการทำประโยชน์ (น.ส.3) เลขที่ ๓๐๖ หมู่ที่ ๓

ตำบล เขาพระ อำเภอ พิปูน

จังหวัด นครศรีธรรมราช พนักงานเจ้าหน้าที่ได้ดำเนินการเสร็จแล้วเมื่อวันที่ ๒ กุมภาพันธ์ ๒๕๖๙

ปรากฏว่าที่ดินแปลงนี้มีอาณาเขตด้านทิศเหนือ

จดที่ดิน นายสฤติยศ สงสวัสดิ์ และผู้ถือกรรมสิทธิ์รวม แต่พนักงานเจ้าหน้าที่ไม่อาจติดต่อผู้มีสิทธิในที่ดินข้างเคียงดังกล่าวให้ประวางชี้แนวเขตได้

ฉะนั้น จึงขอให้ นายสฤติยศ สงสวัสดิ์ และผู้ถือกรรมสิทธิ์รวม

ไปตรวจสอบแนวเขตที่ดินของตนเองว่า ตามที่พนักงานเจ้าหน้าที่ได้ทำการรังวัดปักหลักหมายเขตที่ดินดังกล่าวข้างต้นนั้น จะเป็นการถูกต้องหรือรुकล้ำแนวเขตที่ดินหรือไม่ เสร็จแล้วขอให้ไปติดต่อพนักงานเจ้าหน้าที่เพื่อลงชื่อรับรองแนวเขตที่ดินหรือคัดค้านการรังวัด ภายในกำหนดสามสิบวันนับแต่วันปิดประกาศนี้ หากไม่ดำเนินการอย่างหนึ่งอย่างใดภายในกำหนดดังกล่าว พนักงานเจ้าหน้าที่จะได้ออกโฉนดที่ดินโดยไม่ต้องมีการรับรองเขตที่ดิน

ประกาศ ณ วันที่ ๗ เดือน เมษายน พ.ศ. ๒๕๖๙

(นางวรวรรณ รุทรพันธ์)

นายช่างรังวัดอาวุโส ปฏิบัติราชการแทน
เจ้าพนักงานที่ดินจังหวัดนครศรีธรรมราช สาขาฉวาง



ที่ นศ๐๐๒๐.๐๕/๔๑๐๑

สำนักงานที่ดินจังหวัดนครศรีธรรมราช

สาขาฉวาง

ต.หลักช้าง อ.ช้างกลาง

จ.นครศรีธรรมราช ๘๐๒๕๐

วันที่ ๗ เดือน เมษายน พ.ศ. ๒๕๖๙

เรื่อง ประกาศแจ้งผู้มีสิทธิในที่ดินข้างเคียงให้มาระวังชี้แนวเขตและลงชื่อรับรองเขตที่ดิน

เรียน เจ้าพนักงานที่ดินจังหวัดนครศรีธรรมราช สาขาฉวาง

สิ่งที่ส่งมาด้วย ประกาศ เรื่องการระวังชี้แนวเขตและลงชื่อรับรองแนวเขต จำนวน.....๑.....ฉบับ

สำนักงานที่ดินจังหวัดนครศรีธรรมราช สาขาฉวาง.....ของ

ประกาศเรื่องการระวังชี้แนวเขตและลงชื่อรับรองเขตที่ดิน กรณี นางสมเชื้อ จงจิตต์ และผู้ถือกรรมสิทธิ์รวม.....

.....ได้นำรังวัดออกโฉนดที่ดินตามหลักฐาน

หนังสือรับรองการทำประโยชน์ (น.ส.๓) เลขที่ ๓๐๖ หมู่ที่ ๓ ตำบลเขาพระ อำเภอพิปูน.....

มาเพื่อให้ท่านปิดไว้ ณ สำนักงานที่ดินจังหวัดนครศรีธรรมราช สาขาฉวาง.....ให้ทราบ

ทั่วกัน และเมื่อได้ปิดประกาศแล้วแต่วันเดือนปีใดให้แจ้งเจ้าพนักงานที่ดินทราบตามหลักฐานการปิดประกาศ

ท้ายหนังสือนี้

ขอแสดงความนับถือ

(นางวรวรรณ รุทรพันธ์)

นายช่างรังวัดอาวุโส ปฏิบัติราชการแทน

เจ้าพนักงานที่ดินจังหวัดนครศรีธรรมราช สาขาฉวาง

ฝ่ายรังวัด โทร. ๐๗๕-๔๔๕๗๑๔ ต่อ ๑๓

ช่างรังวัด นายเอกอนันต์ พลายแก้ว

หลักฐานการปิดประกาศ

เรียน เจ้าพนักงานที่ดินจังหวัดนครศรีธรรมราช สาขาฉวาง

ตามหนังสือ ที่ นศ๐๐๒๐.๐๕/๔๑๐๑.....

ลงวันที่ ๗ เมษายน ๒๕๖๙.....จัดส่งประกาศเรื่อง การระวังชี้แนวเขตและลงชื่อรับรองเขตที่ดิน กรณี

นางสมเชื้อ จงจิตต์ และผู้ถือกรรมสิทธิ์รวม.....

ขอรังวัดออกโฉนดที่ดินตามหลักฐาน หนังสือรับรองการทำประโยชน์ (น.ส.๓) เลขที่ ๓๐๖ หมู่ที่ ๓.....

ตำบลเขาพระ อำเภอพิปูน.....

ข้าพเจ้าได้ปิดประกาศ ณ สำนักงานที่ดินจังหวัดนครศรีธรรมราช สาขาฉวาง.....

จึงเรียนมาเพื่อทราบ

ลงชื่อ.....ผู้ปิดประกาศ

ลงชื่อ.....พยาน

ลงชื่อ.....พยาน



ประกาศ สำนักงานที่ดินจังหวัดนครศรีธรรมราช สาขาฉวาง
เรื่อง การระวางชี้แนวเขตและลงชื่อรับรองเขตที่ดิน

ด้วย นางสมเชื้อ จงจิตต์ และผู้ถือกรรมสิทธิ์รวม

ได้นำรังวัดออกโฉนดที่ดินตามหลักฐาน หนังสือรับรองการทำประโยชน์ (น.ส.3) เลขที่ ๓๐๖ หมู่ที่ ๓

ตำบล เขาพระ อำเภอ พิปูน

จังหวัด นครศรีธรรมราช พนักงานเจ้าหน้าที่ได้ดำเนินการเสร็จแล้วเมื่อวันที่ ๒ กุมภาพันธ์ ๒๕๖๙

ปรากฏว่าที่ดินแปลงนี้มีอาณาเขตด้านทิศเหนือ

จดที่ดิน นายสฤติย์ สงสวัสดิ์ และผู้ถือกรรมสิทธิ์รวม แต่พนักงานเจ้าหน้าที่ไม่อาจติดต่อผู้มีสิทธิในที่ดินข้างเคียง
ดังกล่าวให้ประวางชี้แนวเขตได้

ฉะนั้น จึงขอให้ นายสฤติย์ สงสวัสดิ์ และผู้ถือกรรมสิทธิ์รวม

ไปตรวจสอบแนวเขตที่ดินของตนเองว่า ตามที่พนักงานเจ้าหน้าที่ได้ทำการรังวัดปักหลักหมายเขตที่ดินดังกล่าว
ข้างต้นนั้น จะเป็นการถูกต้องหรือรุกรานแนวเขตที่ดินหรือไม่ เสร็จแล้วขอให้ไปติดต่อพนักงานเจ้าหน้าที่เพื่อลงชื่อ
รับรองแนวเขตที่ดินหรือคัดค้านการรังวัด ภายในกำหนดสามสิบวันนับแต่วันปิดประกาศนี้ หากไม่ดำเนินการ
อย่างหนึ่งอย่างใดภายในกำหนดดังกล่าว พนักงานเจ้าหน้าที่จะได้ออกโฉนดที่ดินโดยไม่ต้องมีการรับรองเขตที่ดิน

ประกาศ ณ วันที่ ๗ เดือน เมษายน พ.ศ. ๒๕๖๙



(นางวรพรรณ รุทรพันธ์)

นายช่างรังวัดอาวุโส ปฏิบัติราชการแทน
เจ้าพนักงานที่ดินจังหวัดนครศรีธรรมราช สาขาฉวาง



ที่ นศ๐๐๒๐.๐๕/๔๐๙๘

สำนักงานที่ดินจังหวัดนครศรีธรรมราช

สาขาฉวาง

ต.หลักช้าง อ.ช้างกลาง

จ.นครศรีธรรมราช ๘๐๒๕๐

วันที่ ๗ เดือน เมษายน พ.ศ. ๒๕๖๙

เรื่อง ประกาศแจ้งผู้มีสิทธิในที่ดินข้างเคียงให้มาระวังชี้แนวเขตและลงชื่อรับรองเขตที่ดิน
เรียน นายสถิตย์ สงสวัสดิ์ และผู้ถือกรรมสิทธิ์รวม

สิ่งที่ส่งมาด้วย ประกาศ เรื่องการระวังชี้แนวเขตและลงชื่อรับรองแนวเขต จำนวน ๑ ฉบับ

สำนักงานที่ดินจังหวัดนครศรีธรรมราช สาขาฉวาง ขอส่ง

ประกาศเรื่องการระวังชี้แนวเขตและลงชื่อรับรองเขตที่ดิน กรณี นางสมเชื้อ จงจิตต์ และผู้ถือกรรมสิทธิ์รวม

ได้นำรังวัดออกโฉนดที่ดินตามหลักฐาน

หนังสือรับรองการทำประโยชน์ (น.ส.๓) เลขที่ ๓๐๖ หมู่ที่ ๓ ตำบลเขาพระ อำเภอพิปูน

มาเพื่อให้ท่านปิดไว้ ณ บริเวณที่ดินของ นายสถิตย์ สงสวัสดิ์ และผู้ถือกรรมสิทธิ์รวม ให้ทราบ

ทั่วกัน และเมื่อได้ปิดประกาศแล้วแต่วันเดือนปีใดให้แจ้งเจ้าพนักงานที่ดินทราบตามหลักฐานการปิดประกาศ

ท้ายหนังสือนี้

ขอแสดงความนับถือ

(นางวรวรรณ รุทรพันธ์)

นายช่างรังวัดอาวุโส ปฏิบัติราชการแทน

เจ้าพนักงานที่ดินจังหวัดนครศรีธรรมราช สาขาฉวาง

ฝ่ายรังวัด โทร. ๐๗๕-๔๔๕๗๑๔ ต่อ ๑๓

ช่างรังวัด นายเอกอนันต์ พลายแก้ว

หลักฐานการปิดประกาศ

เรียน เจ้าพนักงานที่ดินจังหวัดนครศรีธรรมราช สาขาฉวาง

ตามหนังสือ ที่ นศ๐๐๒๐.๐๕/๔๐๙๘

ลงวันที่ ๗ เมษายน ๒๕๖๙ จัดส่งประกาศเรื่อง การระวังชี้แนวเขตและลงชื่อรับรองเขตที่ดิน กรณี

นางสมเชื้อ จงจิตต์ และผู้ถือกรรมสิทธิ์รวม

ขอรังวัดออกโฉนดที่ดินตามหลักฐาน หนังสือรับรองการทำประโยชน์ (น.ส.๓) เลขที่ ๓๐๖ หมู่ที่ ๓

ตำบลเขาพระ อำเภอพิปูน

ข้าพเจ้าได้ปิดประกาศ ณ บริเวณที่ดินของ นายสถิตย์ สงสวัสดิ์ และผู้ถือกรรมสิทธิ์รวม

จึงเรียนมาเพื่อทราบ

ลงชื่อ.....ผู้ปิดประกาศ

ลงชื่อ.....พยาน

ลงชื่อ.....พยาน



ประกาศ สำนักงานที่ดินจังหวัดนครศรีธรรมราช สาขาฉวาง
เรื่อง การระวางชี้แนวเขตและลงชื่อรับรองเขตที่ดิน

ด้วย นางสมเชื้อ จงจิตต์ และผู้ถือกรรมสิทธิ์รวม
ได้นำรังวัดออกโฉนดที่ดินตามหลักฐาน หนังสือรับรองการทำประโยชน์ (น.ส.3) เลขที่ ๓๐๖ หมู่ที่ ๓
ตำบล เขาพระ อำเภอ พิปูน
จังหวัด นครศรีธรรมราช พนักงานเจ้าหน้าที่ได้ดำเนินการเสร็จแล้วเมื่อวันที่ ๒ กุมภาพันธ์ ๒๕๖๙
ปรากฏว่าที่ดินแปลงนี้มีอาณาเขตด้านทิศเหนือ
จดที่ดิน นายสฤติย์ สงสวัสดิ์ และผู้ถือกรรมสิทธิ์รวม แต่พนักงานเจ้าหน้าที่ไม่อาจติดต่อผู้มีสิทธิในที่ดินข้างเคียง
ดังกล่าวให้ประวางชี้แนวเขตได้

ฉะนั้น จึงขอให้ นายสฤติย์ สงสวัสดิ์ และผู้ถือกรรมสิทธิ์รวม
ไปตรวจสอบแนวเขตที่ดินของตนเองว่า ตามที่พนักงานเจ้าหน้าที่ได้ทำการรังวัดปักหลักหมายเขตที่ดินดังกล่าว
ข้างต้นนั้น จะเป็นการถูกต้องหรือรุกร้าแนวเขตที่ดินหรือไม่ แล้วขอให้ไปติดต่อพนักงานเจ้าหน้าที่เพื่อลงชื่อ
รับรองแนวเขตที่ดินหรือคัดค้านการรังวัด ภายในกำหนดสามสิบวันนับแต่วันปิดประกาศนี้ หากไม่ดำเนินการ
อย่างหนึ่งอย่างใดภายในกำหนดดังกล่าว พนักงานเจ้าหน้าที่จะได้ออกโฉนดที่ดินโดยไม่ต้องมีการรับรองเขตที่ดิน

ประกาศ ณ วันที่ ๗ เดือน เมษายน พ.ศ. ๒๕๖๙

(นางวรวรรณ จุฑพันธ์)

นายช่างรังวัดอาวุโส ปฏิบัติราชการแทน
เจ้าพนักงานที่ดินจังหวัดนครศรีธรรมราช สาขาฉวาง



ที่ นศ๐๐๒๐.๐๕/๔๑๓๓

สำนักงานที่ดินจังหวัดนครศรีธรรมราช

สาขาฉวาง

ต.หลักช้าง อ.ช้างกลาง

จ.นครศรีธรรมราช ๘๐๒๕๐

วันที่ ๘ เดือน เมษายน พ.ศ. ๒๕๖๙

เรื่อง ประกาศแจ้งผู้มีสิทธิในที่ดินข้างเคียงให้มาระวังชี้แนวเขตและลงชื่อรับรองเขตที่ดิน
เรียน นายอำเภอพิปูน

สิ่งที่ส่งมาด้วย ประกาศ เรื่องการระวังชี้แนวเขตและลงชื่อรับรองแนวเขต จำนวน.....๑.....ฉบับ

สำนักงานที่ดินจังหวัดนครศรีธรรมราช สาขาฉวาง ขอส่ง
ประกาศเรื่องการระวังชี้แนวเขตและลงชื่อรับรองเขตที่ดิน กรณี นางสมเชื้อ จงจิตต์ และผู้ถือกรรมสิทธิ์รวม
..... ได้นำรังวัดออกโฉนดที่ดินตามหลักฐาน
หนังสือรับรองการทำประโยชน์ (น.ส.๓) เลขที่ ๓๐๖ หมู่ที่ ๓ ตำบลเขาพระ อำเภอพิปูน

มาเพื่อให้ท่านปิดไว้ ณ ที่ว่าการอำเภอพิปูน ให้ทราบ
ทั่วกัน และเมื่อได้ปิดประกาศแล้วแต่วันเดือนปีใดให้แจ้งเจ้าพนักงานที่ดินทราบตามหลักฐานการปิดประกาศ
ท้ายหนังสือนี้

ขอแสดงความนับถือ

W

(นางวรวรรณ รุทรพันธ์)

นายช่างรังวัดอาวุโส ปฏิบัติราชการแทน
เจ้าพนักงานที่ดินจังหวัดนครศรีธรรมราช สาขาฉวาง

ฝ่ายรังวัด โทร. ๐๗๕-๔๔๕๗๑๔ ต่อ ๑๓

ช่างรังวัด นายเอกอนันต์ พลายแก้ว

หลักฐานการปิดประกาศ

เรียน เจ้าพนักงานที่ดินจังหวัดนครศรีธรรมราช สาขาฉวาง

ตามหนังสือ ที่ นศ๐๐๒๐.๐๕/๔๑๓๓

ลงวันที่ ๘ เมษายน ๒๕๖๙ จัดส่งประกาศเรื่อง การระวังชี้แนวเขตและลงชื่อรับรองเขตที่ดิน กรณี
นางสมเชื้อ จงจิตต์ และผู้ถือกรรมสิทธิ์รวม

ขอรังวัดออกโฉนดที่ดินตามหลักฐาน หนังสือรับรองการทำประโยชน์ (น.ส.๓) เลขที่ ๓๐๖ หมู่ที่ ๓

ตำบลเขาพระ อำเภอพิปูน

ข้าพเจ้าได้ปิดประกาศ ณ ที่ว่าการอำเภอพิปูน

จึงเรียนมาเพื่อทราบ

ลงชื่อ.....ผู้ปิดประกาศ

ลงชื่อ.....พยาน

ลงชื่อ.....พยาน



ประกาศ สำนักงานที่ดินจังหวัดนครศรีธรรมราช สาขาฉวาง
เรื่อง การระวางชี้แนวเขตและลงชื่อรับรองเขตที่ดิน

ด้วย นางสมเชื้อ จงจิตต์ และผู้ถือกรรมสิทธิ์รวม
ได้นำรังวัดออกโฉนดที่ดินตามหลักฐาน หนังสือรับรองการทำประโยชน์ (น.ส.3) เลขที่ ๓๐๖ หมู่ที่ ๓
ตำบล เขาพระ อำเภอ พิปูน
จังหวัด นครศรีธรรมราช พนักงานเจ้าหน้าที่ได้ดำเนินการเสร็จแล้วเมื่อวันที่ ๒ กุมภาพันธ์ ๒๕๖๙
ปรากฏว่าที่ดินแปลงนี้มีอาณาเขตด้านทิศเหนือ
จดที่ดิน นางบำเพ็ญ ศรีมุข แต่พนักงานเจ้าหน้าที่ไม่อาจติดต่อผู้มีสิทธิในที่ดินข้างเคียง
ดังกล่าวให้ประวางชี้แนวเขตได้

ฉะนั้น จึงขอให้ นางบำเพ็ญ ศรีมุข
ไปตรวจสอบแนวเขตที่ดินของตนเองว่า ตามที่พนักงานเจ้าหน้าที่ได้ทำการรังวัดปักหลักหมายเขตที่ดินดังกล่าว
ข้างต้นนั้น จะเป็นการถูกต้องหรือรุกร้าแนวเขตที่ดินหรือไม่ แล้วขอให้ไปติดต่อพนักงานเจ้าหน้าที่เพื่อลงชื่อ
รับรองแนวเขตที่ดินหรือคัดค้านการรังวัด ภายในกำหนดสามสิบวันนับแต่วันปิดประกาศนี้ หากไม่ดำเนินการ
อย่างหนึ่งอย่างใดภายในกำหนดดังกล่าว พนักงานเจ้าหน้าที่จะได้ออกโฉนดที่ดินโดยไม่ต้องมีการรับรองเขตที่ดิน

ประกาศ ณ วันที่ ๘ เดือน เมษายน พ.ศ. ๒๕๖๙

(นางวรวรรณ รุทรพันธ์)
นายช่างรังวัดอาวุโส ปฏิบัติราชการแทน
เจ้าพนักงานที่ดินจังหวัดนครศรีธรรมราช สาขาฉวาง



ที่ นศ๐๐๒๐.๐๕/๔๑๓๔

สำนักงานที่ดินจังหวัดนครศรีธรรมราช

สาขาฉวาง

ต.หลักช้าง อ.ช้างกลาง

จ.นครศรีธรรมราช ๘๐๒๕๐

วันที่ ๘ เดือน เมษายน พ.ศ. ๒๕๖๙

เรื่อง ประกาศแจ้งผู้มีสิทธิในที่ดินข้างเคียงให้มาระวังชี้แนวเขตและลงชื่อรับรองเขตที่ดิน
เรียน นายกเทศมนตรีตำบลเขาพระ

สิ่งที่ส่งมาด้วย ประกาศ เรื่องการระวังชี้แนวเขตและลงชื่อรับรองแนวเขต จำนวน.....๑.....ฉบับ

สำนักงานที่ดินจังหวัดนครศรีธรรมราช สาขาฉวางขอส่ง

ประกาศเรื่องการระวังชี้แนวเขตและลงชื่อรับรองเขตที่ดิน กรณี นางสมเชื้อ จงจิตต์ และผู้ถือกรรมสิทธิ์รวม.....

.....ได้นำรังวัดออกโฉนดที่ดินตามหลักฐาน

หนังสือรับรองการทำประโยชน์ (น.ส.๓) เลขที่ ๓๐๖ หมู่ที่ ๓ ตำบลเขาพระ อำเภอพิปูน.....

.....

มาเพื่อให้ท่านปิดไว้ ณ สำนักงานเทศบาลตำบลเขาพระ.....ให้ทราบ

ทั่วกัน และเมื่อได้ปิดประกาศแล้วแต่วันเดือนปีใดให้แจ้งเจ้าพนักงานที่ดินทราบตามหลักฐานการปิดประกาศ

ท้ายหนังสือนี้

ขอแสดงความนับถือ

(นางวรรณ รุทรพันธ์)

นายช่างรังวัดอาวุโส ปฏิบัติราชการแทน

เจ้าพนักงานที่ดินจังหวัดนครศรีธรรมราช สาขาฉวาง

ฝ่ายรังวัด โทร. ๐๗๕-๔๔๕๗๑๔ ต่อ ๑๓

ช่างรังวัด นายเอกอนันต์ พลายแก้ว

หลักฐานการปิดประกาศ

เรียน เจ้าพนักงานที่ดินจังหวัดนครศรีธรรมราช สาขาฉวาง

ตามหนังสือ ที่ นศ๐๐๒๐.๐๕/๔๑๓๔.....

ลงวันที่ ๘ เมษายน ๒๕๖๙ จัดส่งประกาศเรื่อง การระวังชี้แนวเขตและลงชื่อรับรองเขตที่ดิน กรณี

นางสมเชื้อ จงจิตต์ และผู้ถือกรรมสิทธิ์รวม.....

ขอรังวัดออกโฉนดที่ดินตามหลักฐาน หนังสือรับรองการทำประโยชน์ (น.ส.๓) เลขที่ ๓๐๖ หมู่ที่ ๓.....

ตำบลเขาพระ อำเภอพิปูน.....

ข้าพเจ้าได้ปิดประกาศ ณ สำนักงานเทศบาลตำบลเขาพระ.....

จึงเรียนมาเพื่อทราบ

ลงชื่อ.....ผู้ปิดประกาศ

ลงชื่อ.....พยาน

ลงชื่อ.....พยาน

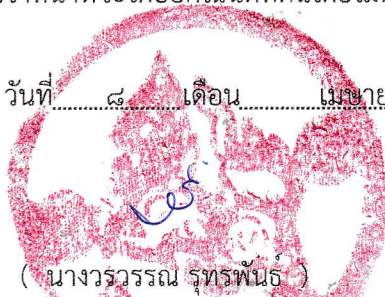


ประกาศ สำนักงานที่ดินจังหวัดนครศรีธรรมราช สาขาฉวาง
เรื่อง การระวางชี้แนวเขตและลงชื่อรับรองเขตที่ดิน

ด้วย นางสมเชื้อ จงจิตต์ และผู้ถือกรรมสิทธิ์รวม
ได้นำรังวัดออกโฉนดที่ดินตามหลักฐาน หนังสือรับรองการทำประโยชน์ (น.ส.3) เลขที่ ๓๐๖ หมู่ที่ ๓
ตำบล เขาพระ อำเภอ พิบูน
จังหวัด นครศรีธรรมราช พนักงานเจ้าหน้าที่ได้ดำเนินการเสร็จแล้วเมื่อวันที่ ๒ กุมภาพันธ์ ๒๕๖๙
ปรากฏว่าที่ดินแปลงนี้มีอาณาเขตด้านทิศเหนือ
จดที่ดิน นางบำเพ็ญ ศรีมุข แต่พนักงานเจ้าหน้าที่ไม่อาจติดต่อผู้มีสิทธิในที่ดินข้างเคียง
ดังกล่าวให้ไประวางชี้แนวเขตได้

ฉะนั้น จึงขอให้ นางบำเพ็ญ ศรีมุข
ไปตรวจสอบแนวเขตที่ดินของตนเองว่า ตามที่พนักงานเจ้าหน้าที่ได้ทำการรังวัดปักหลักหมายเขตที่ดินดังกล่าว
ข้างต้นนั้น จะเป็นการถูกต้องหรือรุกร้าแนวเขตที่ดินหรือไม่ เสร็จแล้วขอให้ไปติดต่อพนักงานเจ้าหน้าที่เพื่อลงชื่อ
รับรองแนวเขตที่ดินหรือคัดค้านการรังวัด ภายในกำหนดสามสิบวันนับแต่วันปิดประกาศนี้ หากไม่ดำเนินการ
อย่างหนึ่งอย่างใดภายในกำหนดดังกล่าว พนักงานเจ้าหน้าที่จะได้ออกโฉนดที่ดินโดยไม่ต้องมีการรับรองเขตที่ดิน

ประกาศ ณ วันที่ ๘ เดือน เมษายน พ.ศ. ๒๕๖๙



(นางวรวรรณ รุทรพันธ์)
นายช่างรังวัดอาวุโส ปฏิบัติราชการแทน
เจ้าพนักงานที่ดินจังหวัดนครศรีธรรมราช สาขาฉวาง



ที่ นศ๐๐๒๐.๐๕/๔๑๓๕

สำนักงานที่ดินจังหวัดนครศรีธรรมราช

สาขาฉวาง

ต.หลักช้าง อ.ช้างกลาง

จ.นครศรีธรรมราช ๘๐๒๕๐

วันที่ ๘ เดือน เมษายน พ.ศ. ๒๕๖๙

เรื่อง ประกาศแจ้งผู้มีสิทธิในที่ดินข้างเคียงให้มาระวังชี้แนวเขตและลงชื่อรับรองเขตที่ดิน

เรียน กำนันตำบลเขาพระ

สิ่งที่ส่งมาด้วย ประกาศ เรื่องการระวังชี้แนวเขตและลงชื่อรับรองแนวเขต จำนวน.....๑.....ฉบับ

สำนักงานที่ดินจังหวัดนครศรีธรรมราช สาขาฉวาง ขอส่ง
ประกาศเรื่องการระวังชี้แนวเขตและลงชื่อรับรองเขตที่ดิน กรณี นางสมเชื้อ จงจิตต์ และผู้ถือกรรมสิทธิ์รวม
..... ได้นำรังวัดออกโฉนดที่ดินตามหลักฐาน
หนังสือรับรองการทำประโยชน์ (น.ส.3) เลขที่ ๓๐๖ หมู่ที่ ๓ ตำบลเขาพระ อำเภอพิปูน

มาเพื่อให้ท่านปิดไว้ ณ ที่ทำการกำนันตำบลเขาพระ ให้ทราบ
ทั่วกัน และเมื่อได้ปิดประกาศแล้วแต่วันเดือนปีใดให้แจ้งเจ้าพนักงานที่ดินทราบตามหลักฐานการปิดประกาศ
ท้ายหนังสือนี้

ขอแสดงความนับถือ

(นางวรวรรณ รุทรพันธ์)

นายช่างรังวัดอาวุโส ปฏิบัติราชการแทน

เจ้าพนักงานที่ดินจังหวัดนครศรีธรรมราช สาขาฉวาง

ฝ่ายรังวัด โทร. ๐๗๕-๔๔๕๗๑๔ ต่อ ๑๓

ช่างรังวัด นายเอกอนันต์ พลายแก้ว

หลักฐานการปิดประกาศ

เรียน เจ้าพนักงานที่ดินจังหวัดนครศรีธรรมราช สาขาฉวาง

ตามหนังสือ ที่ นศ๐๐๒๐.๐๕/๔๑๓๕

ลงวันที่ ๘ เมษายน ๒๕๖๙ จัดส่งประกาศเรื่อง การระวังชี้แนวเขตและลงชื่อรับรองเขตที่ดิน กรณี

นางสมเชื้อ จงจิตต์ และผู้ถือกรรมสิทธิ์รวม

ขอรังวัดออกโฉนดที่ดินตามหลักฐาน หนังสือรับรองการทำประโยชน์ (น.ส.3) เลขที่ ๓๐๖ หมู่ที่ ๓

ตำบลเขาพระ อำเภอพิปูน

ข้าพเจ้าได้ปิดประกาศ ณ ที่ทำการกำนันตำบลเขาพระ

จึงเรียนมาเพื่อทราบ

ลงชื่อ.....ผู้ปิดประกาศ

ลงชื่อ.....พยาน

ลงชื่อ.....พยาน



ประกาศ สำนักงานที่ดินจังหวัดนครศรีธรรมราช สาขาฉวาง
เรื่อง การระวางชี้แนวเขตและลงชื่อรับรองเขตที่ดิน

ด้วย นางสมเชื้อ จงจิตต์ และผู้ถือกรรมสิทธิ์รวม
ได้นำรังวัดออกโฉนดที่ดินตามหลักฐาน หนังสือรับรองการทำประโยชน์ (น.ส.3) เลขที่ ๓๐๖ หมู่ที่ ๓
ตำบล เขาพระ อำเภอ พิปูน
จังหวัด นครศรีธรรมราช พนักงานเจ้าหน้าที่ได้ดำเนินการเสร็จแล้วเมื่อวันที่ ๒ กุมภาพันธ์ ๒๕๖๙
ปรากฏว่าที่ดินแปลงนี้มีอาณาเขตด้านทิศเหนือ
จดที่ดิน นางบำเพ็ญ ศรีมุข แต่พนักงานเจ้าหน้าที่ไม่อาจติดต่อผู้มีสิทธิในที่ดินข้างเคียง
ดังกล่าวให้ประวางชี้แนวเขตได้

ฉะนั้น จึงขอให้ นางบำเพ็ญ ศรีมุข
ไปตรวจสอบแนวเขตที่ดินของตนเองว่า ตามที่พนักงานเจ้าหน้าที่ได้ทำการรังวัดปักหลักหมายเขตที่ดินดังกล่าว
ข้างต้นนั้น จะเป็นการถูกต้องหรือรุกร้าแนวเขตที่ดินหรือไม่ เสร็จแล้วขอให้ไปติดต่อพนักงานเจ้าหน้าที่เพื่อลงชื่อ
รับรองแนวเขตที่ดินหรือคัดค้านการรังวัด ภายในกำหนดสามสิบวันนับแต่วันปิดประกาศนี้ หากไม่ดำเนินการ
อย่างหนึ่งอย่างใดภายในกำหนดดังกล่าว พนักงานเจ้าหน้าที่จะได้ออกโฉนดที่ดินโดยไม่ต้องมีการรับรองเขตที่ดิน

ประกาศ ณ วันที่ ๘ เดือน เมษายน พ.ศ. ๒๕๖๙



(นางวรวรรณ รุทรพันธ์)
นายช่างรังวัดอาวุโส ปฏิบัติราชการแทน
เจ้าพนักงานที่ดินจังหวัดนครศรีธรรมราช สาขาฉวาง



ที่ นศ๐๐๒๐.๐๕/๔๑๓๖

สำนักงานที่ดินจังหวัดนครศรีธรรมราช

สาขาฉวาง

ต.หลักช้าง อ.ช้างกลาง

จ.นครศรีธรรมราช ๘๐๒๕๐

วันที่ ๘ เดือน เมษายน พ.ศ. ๒๕๖๙

เรื่อง ประกาศแจ้งผู้มีสิทธิในที่ดินข้างเคียงให้มาระวังชี้แนวเขตและลงชื่อรับรองเขตที่ดิน

เรียน ผู้ใหญ่บ้านหมู่ที่ ๑๒ ตำบลเขาพระ

สิ่งที่ส่งมาด้วย ประกาศ เรื่องการระวังชี้แนวเขตและลงชื่อรับรองแนวเขต จำนวน.....๑.....ฉบับ

สำนักงานที่ดินจังหวัดนครศรีธรรมราช สาขาฉวาง ขอส่ง

ประกาศเรื่องการระวังชี้แนวเขตและลงชื่อรับรองเขตที่ดิน กรณี นางสมเชื้อ จงจิตต์ และผู้ถือกรรมสิทธิ์รวม

..... ได้นำรังวัดออกโฉนดที่ดินตามหลักฐาน

หนังสือรับรองการทำประโยชน์ (น.ส.๓) เลขที่ ๓๐๖ หมู่ที่ ๓ ตำบลเขาพระ อำเภอพิปูน

.....

มาเพื่อให้ท่านปิดไว้ ณ ที่ทำการผู้ใหญ่บ้านหมู่ที่ ๑๒ ตำบลเขาพระ ให้ทราบ

ทั่วกัน และเมื่อได้ปิดประกาศแล้วแต่วันเดือนปีใดให้แจ้งเจ้าพนักงานที่ดินทราบตามหลักฐานการปิดประกาศ

ท้ายหนังสือนี้

ขอแสดงความนับถือ

(นางวรวรรณ รุทรพันธ์)

นายช่างรังวัดอาวุโส ปฏิบัติราชการแทน

เจ้าพนักงานที่ดินจังหวัดนครศรีธรรมราช สาขาฉวาง

ฝ่ายรังวัด โทร. ๐๗๕-๔๔๕๗๑๔ ต่อ ๑๓

ช่างรังวัด นายเอกอนันต์ พลายแก้ว

หลักฐานการปิดประกาศ

เรียน เจ้าพนักงานที่ดินจังหวัดนครศรีธรรมราช สาขาฉวาง

ตามหนังสือ ที่ นศ๐๐๒๐.๐๕/๔๑๓๖

ลงวันที่ ๘ เมษายน ๒๕๖๙ จัดส่งประกาศเรื่อง การระวังชี้แนวเขตและลงชื่อรับรองเขตที่ดิน กรณี

นางสมเชื้อ จงจิตต์ และผู้ถือกรรมสิทธิ์รวม

ขอรังวัดออกโฉนดที่ดินตามหลักฐาน หนังสือรับรองการทำประโยชน์ (น.ส.๓) เลขที่ ๓๐๖ หมู่ที่ ๓

ตำบลเขาพระ อำเภอพิปูน

ข้าพเจ้าได้ปิดประกาศ ณ ที่ทำการผู้ใหญ่บ้านหมู่ที่ ๑๒ ตำบลเขาพระ

จึงเรียนมาเพื่อทราบ

ลงชื่อ.....ผู้ปิดประกาศ

ลงชื่อ.....พยาน

ลงชื่อ.....พยาน

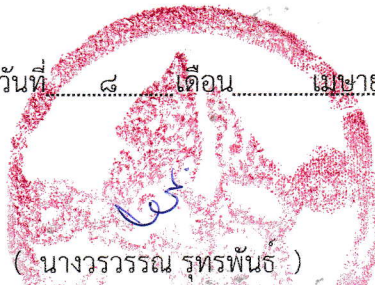


ประกาศ สำนักงานที่ดินจังหวัดนครศรีธรรมราช สาขาฉวาง
เรื่อง การระวางชี้แนวเขตและลงชื่อรับรองเขตที่ดิน

ด้วย นางสมเชื้อ จงจิตต์ และผู้ถือกรรมสิทธิ์รวม
ได้นำรังวัดออกโฉนดที่ดินตามหลักฐาน หนังสือรับรองการทำประโยชน์ (น.ส.3) เลขที่ ๓๐๖ หมู่ที่ ๓
ตำบล เขาพระ อำเภอ พิปูน
จังหวัด นครศรีธรรมราช พนักงานเจ้าหน้าที่ได้ดำเนินการเสร็จแล้วเมื่อวันที่ ๒ กุมภาพันธ์ ๒๕๖๙
ปรากฏว่าที่ดินแปลงนี้มีอาณาเขตด้านทิศเหนือ
จดที่ดิน นางบำเพ็ญ ศรีมุกข์ แต่พนักงานเจ้าหน้าที่ไม่อาจติดต่อผู้มีสิทธิในที่ดินข้างเคียง
ดังกล่าวให้ประวางชี้แนวเขตได้

ฉะนั้น จึงขอให้ นางบำเพ็ญ ศรีมุกข์
ไปตรวจสอบแนวเขตที่ดินของตนเองว่า ตามที่พนักงานเจ้าหน้าที่ได้ทำการรังวัดปักหลักหมายเขตที่ดินดังกล่าว
ข้างต้นนั้น จะเป็นการถูกต้องหรือรุกรานแนวเขตที่ดินหรือไม่ เสร็จแล้วขอให้ไปติดต่อพนักงานเจ้าหน้าที่เพื่อลงชื่อ
รับรองแนวเขตที่ดินหรือคัดค้านการรังวัด ภายในกำหนดสามสิบวันนับแต่วันปิดประกาศนี้ หากไม่ดำเนินการ
อย่างหนึ่งอย่างใดภายในกำหนดดังกล่าว พนักงานเจ้าหน้าที่จะได้ออกโฉนดที่ดินโดยไม่ต้องมีการรับรองเขตที่ดิน

ประกาศ ณ วันที่ ๘ เดือน เมษายน พ.ศ. ๒๕๖๙



(นางวรวรรณ รุทรพันธ์)

นายช่างรังวัดอาวุโส ปฏิบัติราชการแทน
เจ้าพนักงานที่ดินจังหวัดนครศรีธรรมราช สาขาฉวาง



ที่ นศ๐๐๒๐.๐๕/๔๑๓๘

สำนักงานที่ดินจังหวัดนครศรีธรรมราช

สาขาฉวาง

ต.หลักช้าง อ.ช้างกลาง

จ.นครศรีธรรมราช ๘๐๒๕๐

วันที่ ๘ เดือน เมษายน พ.ศ. ๒๕๖๙

เรื่อง ประกาศแจ้งผู้มีสิทธิในที่ดินข้างเคียงให้มาระวังชี้แนวเขตและลงชื่อรับรองเขตที่ดิน

เรียน เจ้าพนักงานที่ดินจังหวัดนครศรีธรรมราช สาขาฉวาง

สิ่งที่ส่งมาด้วย ประกาศ เรื่องการระวังชี้แนวเขตและลงชื่อรับรองแนวเขต จำนวน.....๑.....ฉบับ

สำนักงานที่ดินจังหวัดนครศรีธรรมราช สาขาฉวางขอสง

ประกาศเรื่องการระวังชี้แนวเขตและลงชื่อรับรองเขตที่ดิน กรณี นางสมเชื้อ จงจิตต์ และผู้ถือกรรมสิทธิ์รวม

.....ได้นำรังวัดออกโฉนดที่ดินตามหลักฐาน

หนังสือรับรองการทำประโยชน์ (น.ส.๓) เลขที่ ๓๐๖ หมู่ที่ ๓ ตำบลเขาพระ อำเภอพิปูน

มาเพื่อให้ท่านปิดไว้ ณ สำนักงานที่ดินจังหวัดนครศรีธรรมราช สาขาฉวางให้ทราบ

ทั่วกัน และเมื่อได้ปิดประกาศแล้วแต่วันเดือนปีใดให้แจ้งเจ้าพนักงานที่ดินทราบตามหลักฐานการปิดประกาศ

ท้ายหนังสือนี้

ขอแสดงความนับถือ

(นางวรวรรณ รุทรพันธ์)

นายช่างรังวัดอาวุโส ปฏิบัติราชการแทน

เจ้าพนักงานที่ดินจังหวัดนครศรีธรรมราช สาขาฉวาง

ฝ่ายรังวัด โทร. ๐๗๕-๔๔๕๗๑๔ ต่อ ๑๓

ช่างรังวัด นายเอกอนันต์ พลายแก้ว

หลักฐานการปิดประกาศ

เรียน เจ้าพนักงานที่ดินจังหวัดนครศรีธรรมราช สาขาฉวาง

ตามหนังสือ ที่ นศ๐๐๒๐.๐๕/๔๑๓๘

ลงวันที่ ๘ เมษายน ๒๕๖๙ จัดส่งประกาศเรื่อง การระวังชี้แนวเขตและลงชื่อรับรองเขตที่ดิน กรณี

นางสมเชื้อ จงจิตต์ และผู้ถือกรรมสิทธิ์รวม

ขอรังวัดออกโฉนดที่ดินตามหลักฐาน หนังสือรับรองการทำประโยชน์ (น.ส.๓) เลขที่ ๓๐๖ หมู่ที่ ๓

ตำบลเขาพระ อำเภอพิปูน

ข้าพเจ้าได้ปิดประกาศ ณ สำนักงานที่ดินจังหวัดนครศรีธรรมราช สาขาฉวาง

จึงเรียนมาเพื่อทราบ

ลงชื่อ.....ผู้ปิดประกาศ

ลงชื่อ.....พยาน

ลงชื่อ.....พยาน

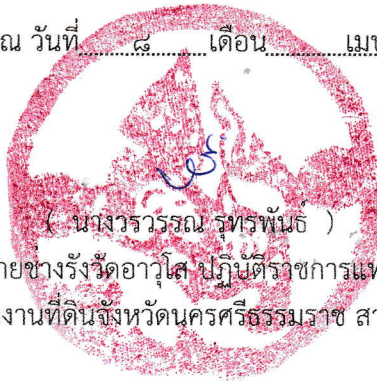


ประกาศ สำนักงานที่ดินจังหวัดนครศรีธรรมราช สาขาฉวาง
เรื่อง การระวางชี้แนวเขตและลงชื่อรับรองเขตที่ดิน

ด้วย นางสมเชื้อ จงจิตต์ และผู้ถือกรรมสิทธิ์รวม
ได้นำรังวัดออกโฉนดที่ดินตามหลักฐาน หนังสือรับรองการทำประโยชน์ (น.ส.3) เลขที่ ๓๐๖ หมู่ที่ ๓
ตำบล เขาพระ อำเภอ พิบูน
จังหวัด นครศรีธรรมราช พนักงานเจ้าหน้าที่ได้ดำเนินการเสร็จแล้วเมื่อวันที่ ๒ กุมภาพันธ์ ๒๕๖๙
ปรากฏว่าที่ดินแปลงนี้มีอาณาเขตด้านทิศเหนือ
จดที่ดิน นางบำเพ็ญ ศรีมุกข์ แต่พนักงานเจ้าหน้าที่ไม่อาจติดต่อผู้มีสิทธิในที่ดินข้างเคียง
ดังกล่าวให้ประวางชี้แนวเขตได้

ฉะนั้น จึงขอให้ นางบำเพ็ญ ศรีมุกข์
ไปตรวจสอบแนวเขตที่ดินของตนเองว่า ตามที่พนักงานเจ้าหน้าที่ได้ทำการรังวัดปักหลักหมายเขตที่ดินดังกล่าว
ข้างต้นนั้น จะเป็นการถูกต้องหรือรุกร้าแนวเขตที่ดินหรือไม่ เสร็จแล้วขอให้ไปติดต่อพนักงานเจ้าหน้าที่เพื่อลงชื่อ
รับรองแนวเขตที่ดินหรือคัดค้านการรังวัด ภายในกำหนดสามสิบวันนับแต่วันปิดประกาศนี้ หากไม่ดำเนินการ
อย่างหนึ่งอย่างใดภายในกำหนดดังกล่าว พนักงานเจ้าหน้าที่จะได้ออกโฉนดที่ดินโดยไม่ต้องมีการรับรองเขตที่ดิน

ประกาศ ณ วันที่ ๘ เดือน เมษายน พ.ศ. ๒๕๖๙



(นางวรวรรณ รุทรพันธ์)
นายช่างรังวัดอาวุโส ปฏิบัติราชการแทน
เจ้าพนักงานที่ดินจังหวัดนครศรีธรรมราช สาขาฉวาง



ที่ นศ๐๐๒๐.๐๕/๔๑๓๗

สำนักงานที่ดินจังหวัดนครศรีธรรมราช

สาขาฉวาง

ต.หลักช้าง อ.ช้างกลาง

จ.นครศรีธรรมราช ๘๐๒๕๐

วันที่ ๘ เดือน เมษายน พ.ศ. ๒๕๖๙

เรื่อง ประกาศแจ้งผู้มีสิทธิในที่ดินข้างเคียงให้มาระวังชี้แนวเขตและลงชื่อรับรองเขตที่ดิน
เรียน นางบำเพ็ญ ศรีมุข

สิ่งที่ส่งมาด้วย ประกาศ เรื่องการระวังชี้แนวเขตและลงชื่อรับรองแนวเขต จำนวน.....๑.....ฉบับ

สำนักงานที่ดินจังหวัดนครศรีธรรมราช สาขาฉวางของ
ประกาศเรื่องการระวังชี้แนวเขตและลงชื่อรับรองเขตที่ดิน กรณี นางสมเชื้อ จงจิตต์ และผู้ถือกรรมสิทธิ์รวม
.....
.....ได้นำรังวัดออกโฉนดที่ดินตามหลักฐาน
หนังสือรับรองการทำประโยชน์ (น.ส.๓) เลขที่ ๓๐๖ หมู่ที่ ๓ ตำบลเขาพระ อำเภอพิปูน

มาเพื่อให้ท่านปิดไว้ ณ บริเวณที่ดินของ นางบำเพ็ญ ศรีมุขให้ทราบ
ทั่วกัน และเมื่อได้ปิดประกาศแล้วแต่วันเดือนปีใดให้แจ้งเจ้าพนักงานที่ดินทราบตามหลักฐานการปิดประกาศ
ท้ายหนังสือนี้

ขอแสดงความนับถือ

(นางวรวรรณ รุทรพันธ์)

นายช่างรังวัดอาวุโส ปฏิบัติราชการแทน
เจ้าพนักงานที่ดินจังหวัดนครศรีธรรมราช สาขาฉวาง

ฝ่ายรังวัด โทร. ๐๗๕-๔๔๕๗๑๔ ต่อ ๑๓

ช่างรังวัด นายเอกอนันต์ พลายแก้ว

หลักฐานการปิดประกาศ

เรียน เจ้าพนักงานที่ดินจังหวัดนครศรีธรรมราช สาขาฉวาง

ตามหนังสือ ที่ นศ๐๐๒๐.๐๕/๔๑๓๗

ลงวันที่ ๘ เมษายน ๒๕๖๙ จัดส่งประกาศเรื่อง การระวังชี้แนวเขตและลงชื่อรับรองเขตที่ดิน กรณี

นางสมเชื้อ จงจิตต์ และผู้ถือกรรมสิทธิ์รวม

ขอรังวัดออกโฉนดที่ดินตามหลักฐาน หนังสือรับรองการทำประโยชน์ (น.ส.๓) เลขที่ ๓๐๖ หมู่ที่ ๓

ตำบลเขาพระ อำเภอพิปูน

ข้าพเจ้าได้ปิดประกาศ ณ บริเวณที่ดินของ นางบำเพ็ญ ศรีมุข

จึงเรียนมาเพื่อทราบ

ลงชื่อ.....ผู้ปิดประกาศ

ลงชื่อ.....พยาน

ลงชื่อ.....พยาน



ประกาศ สำนักงานที่ดินจังหวัดนครศรีธรรมราช สาขาฉวาง
เรื่อง การระวางชี้แนวเขตและลงชื่อรับรองเขตที่ดิน

ด้วย นางสมเชื้อ จงจิตต์ และผู้ถือกรรมสิทธิ์รวม

ได้นำรังวัดออกโฉนดที่ดินตามหลักฐาน หนังสือรับรองการทำประโยชน์ (น.ส.3) เลขที่ ๓๐๖ หมู่ที่ ๓

ตำบล เขาพระ อำเภอ พิบูน

จังหวัด นครศรีธรรมราช พนักงานเจ้าหน้าที่ได้ดำเนินการเสร็จแล้วเมื่อวันที่ ๒ กุมภาพันธ์ ๒๕๖๙

ปรากฏว่าที่ดินแปลงนี้มีอาณาเขตด้านทิศเหนือ

จดที่ดิน นางบัวเพ็ญ ศรีมุกข์ แต่พนักงานเจ้าหน้าที่ไม่อาจติดต่อผู้มีสิทธิในที่ดินข้างเคียง
ดังกล่าวให้ไประวางชี้แนวเขตได้

ฉะนั้น จึงขอให้ นางบัวเพ็ญ ศรีมุกข์

ไปตรวจสอบแนวเขตที่ดินของตนเองว่า ตามที่พนักงานเจ้าหน้าที่ได้ทำการรังวัดปักหลักหมายเขตที่ดินดังกล่าว
ข้างต้นนั้น จะเป็นการถูกต้องหรือรุกร้าแนวเขตที่ดินหรือไม่ แล้วขอให้ไปติดต่อพนักงานเจ้าหน้าที่เพื่อลงชื่อ
รับรองแนวเขตที่ดินหรือคัดค้านการรังวัด ภายในกำหนดสามสิบวันนับแต่วันปิดประกาศนี้ หากไม่ดำเนินการ
อย่างหนึ่งอย่างใดภายในกำหนดดังกล่าว พนักงานเจ้าหน้าที่จะได้ออกโฉนดที่ดินโดยไม่ต้องมีการรับรองเขตที่ดิน

ประกาศ ณ วันที่ ๘ เดือน เมษายน พ.ศ. ๒๕๖๙

(นางวรวรรณ รุทรพันธ์)

นายช่างรังวัดอาวุโส ปฏิบัติราชการแทน
เจ้าพนักงานที่ดินจังหวัดนครศรีธรรมราช สาขาฉวาง



ที่ นศ๐๐๒๐.๐๕/๔๑๔๒

สำนักงานที่ดินจังหวัดนครศรีธรรมราช

สาขาฉวาง

ต.หลักช้าง อ.ช้างกลาง

จ.นครศรีธรรมราช ๘๐๒๕๐

วันที่ ๘ เดือน เมษายน พ.ศ. ๒๕๖๙

เรื่อง ประกาศแจ้งผู้มีสิทธิในที่ดินข้างเคียงให้มาระวังชี้แนวเขตและลงชื่อรับรองเขตที่ดิน
เรียน นายอำเภอพิปูน

สิ่งที่ส่งมาด้วย ประกาศ เรื่องการระวังชี้แนวเขตและลงชื่อรับรองแนวเขต จำนวน.....๑.....ฉบับ

สำนักงานที่ดินจังหวัดนครศรีธรรมราช สาขาฉวาง.....ขอส่ง
ประกาศเรื่องการระวังชี้แนวเขตและลงชื่อรับรองเขตที่ดิน กรณี นางสมเชื้อ จงจิตต์ และผู้ถือกรรมสิทธิ์รวม.....
.....ได้นำรังวัดออกโฉนดที่ดินตามหลักฐาน
หนังสือรับรองการทำประโยชน์ (น.ส.๓) เลขที่ ๓๐๖ หมู่ที่ ๓ ตำบลเขาพระ อำเภอพิปูน.....

มาเพื่อให้ท่านปิดไว้ ณ ที่ว่าการอำเภอพิปูน.....ให้ทราบ
ทั่วกัน และเมื่อได้ปิดประกาศแล้วแต่วันเดือนปีใดให้แจ้งเจ้าพนักงานที่ดินทราบตามหลักฐานการปิดประกาศ
ท้ายหนังสือนี้

ขอแสดงความนับถือ

(นางวรวรรณ รุทรพันธ์)

นายช่างรังวัดอาวุโส ปฏิบัติราชการแทน
เจ้าพนักงานที่ดินจังหวัดนครศรีธรรมราช สาขาฉวาง

ฝ่ายรังวัด โทร. ๐๗๕-๔๔๕๗๑๔ ต่อ ๑๓

ช่างรังวัด นายเอกอนันต์ พลายแก้ว

หลักฐานการปิดประกาศ

เรียน เจ้าพนักงานที่ดินจังหวัดนครศรีธรรมราช สาขาฉวาง

ตามหนังสือ ที่...นศ๐๐๒๐.๐๕/๔๑๔๒.....

ลงวันที่..... ๘ เมษายน ๒๕๖๙..... จัดส่งประกาศเรื่อง การระวังชี้แนวเขตและลงชื่อรับรองเขตที่ดิน กรณี

นางสมเชื้อ จงจิตต์ และผู้ถือกรรมสิทธิ์รวม.....

ขอรังวัดออกโฉนดที่ดินตามหลักฐาน..... หนังสือรับรองการทำประโยชน์ (น.ส.๓) เลขที่ ๓๐๖ หมู่ที่ ๓.....

ตำบลเขาพระ อำเภอพิปูน.....

ข้าพเจ้าได้ปิดประกาศ ณ ที่ว่าการอำเภอพิปูน.....

จึงเรียนมาเพื่อทราบ

ลงชื่อ.....ผู้ปิดประกาศ

ลงชื่อ.....พยาน

ลงชื่อ.....พยาน



ประกาศ สำนักงานที่ดินจังหวัดนครศรีธรรมราช สาขาฉวาง
เรื่อง การระวางชี้แนวเขตและลงชื่อรับรองเขตที่ดิน

ด้วย นางสมเชื้อ จงจิตต์ และผู้ถือกรรมสิทธิ์รวม
ได้นำรังวัดออกโฉนดที่ดินตามหลักฐาน หนังสือรับรองการทำประโยชน์ (น.ส.3) เลขที่ ๓๐๖ หมู่ที่ ๓
ตำบล เขาพระ อำเภอ พิบูน
จังหวัด นครศรีธรรมราช พนักงานเจ้าหน้าที่ได้ดำเนินการเสร็จแล้วเมื่อวันที่ ๒ กุมภาพันธ์ ๒๕๖๙
ปรากฏว่าที่ดินแปลงนี้มีอาณาเขตด้านทิศเหนือ
จดที่ดิน นางบำเพ็ญ ศรีมุกข์ แต่พนักงานเจ้าหน้าที่ไม่อาจติดต่อผู้มีสิทธิในที่ดินข้างเคียง
ดังกล่าวให้ประวางชี้แนวเขตได้

ฉะนั้น จึงขอให้ นางบำเพ็ญ ศรีมุกข์
ไปตรวจสอบแนวเขตที่ดินของตนเองว่า ตามที่พนักงานเจ้าหน้าที่ได้ทำการรังวัดปักหลักหมายเขตที่ดินดังกล่าว
ข้างต้นนั้น จะเป็นการถูกต้องหรือรुक้าแนวเขตที่ดินหรือไม่ เสร็จแล้วขอให้ไปติดต่อพนักงานเจ้าหน้าที่เพื่อลงชื่อ
รับรองแนวเขตที่ดินหรือคัดค้านการรังวัด ภายในกำหนดสามสิบวันนับแต่วันปิดประกาศนี้ หากไม่ดำเนินการ
อย่างหนึ่งอย่างใดภายในกำหนดดังกล่าว พนักงานเจ้าหน้าที่จะได้ออกโฉนดที่ดินโดยไม่ต้องมีการรับรองเขตที่ดิน

ประกาศ ณ วันที่ ๘ เดือน เมษายน พ.ศ. ๒๕๖๙

(นางจรรรณ รุทรพันธ์)
นายช่างรังวัดอาวุโส ปฏิบัติราชการแทน
เจ้าพนักงานที่ดินจังหวัดนครศรีธรรมราช สาขาฉวาง



ที่ นศ๐๐๒๐.๐๕/๔๑๔๐

สำนักงานที่ดินจังหวัดนครศรีธรรมราช

สาขาฉวาง

ต.หลักช้าง อ.ช้างกลาง

จ.นครศรีธรรมราช ๘๐๒๕๐

วันที่ ๘ เดือน เมษายน พ.ศ. ๒๕๖๙

เรื่อง ประกาศแจ้งผู้มีสิทธิในที่ดินข้างเคียงให้มาระวังชี้แนวเขตและลงชื่อรับรองเขตที่ดิน

เรียน นายกเทศมนตรีตำบลเขาพระ

สิ่งที่ส่งมาด้วย ประกาศ เรื่องการระวังชี้แนวเขตและลงชื่อรับรองแนวเขต จำนวน.....๑.....ฉบับ

สำนักงานที่ดินจังหวัดนครศรีธรรมราช สาขาฉวาง.....ของส่ง

ประกาศเรื่องการระวังชี้แนวเขตและลงชื่อรับรองเขตที่ดิน กรณี นางสมเชื้อ จงจิตต์ และผู้ถือกรรมสิทธิ์รวม.....

.....ได้นำรังวัดออกโฉนดที่ดินตามหลักฐาน

หนังสือรับรองการทำประโยชน์ (น.ส.๓) เลขที่ ๓๐๖ หมู่ที่ ๓ ตำบลเขาพระ อำเภอพิปูน.....

มาเพื่อให้ท่านปิดไว้ ณ สำนักงานเทศบาลตำบลเขาพระ.....ให้ทราบ

ทั่วกัน และเมื่อได้ปิดประกาศแล้วแต่วันเดือนปีใดให้แจ้งเจ้าพนักงานที่ดินทราบตามหลักฐานการปิดประกาศ

ท้ายหนังสือนี้

ขอแสดงความนับถือ

(นางวรวรรณ รุทรพันธ์)

นายช่างรังวัดอาวุโส ปฏิบัติราชการแทน

เจ้าพนักงานที่ดินจังหวัดนครศรีธรรมราช สาขาฉวาง

ฝ่ายรังวัด โทร. ๐๗๕-๔๔๕๗๑๔ ต่อ ๑๓

ช่างรังวัด นายเอกอนันต์ พลายแก้ว

หลักฐานการปิดประกาศ

เรียน เจ้าพนักงานที่ดินจังหวัดนครศรีธรรมราช สาขาฉวาง

ตามหนังสือ ที่ นศ๐๐๒๐.๐๕/๔๑๔๐

ลงวันที่ ๘ เมษายน ๒๕๖๙ จัดส่งประกาศเรื่อง การระวังชี้แนวเขตและลงชื่อรับรองเขตที่ดิน กรณี

นางสมเชื้อ จงจิตต์ และผู้ถือกรรมสิทธิ์รวม

ขอรังวัดออกโฉนดที่ดินตามหลักฐาน หนังสือรับรองการทำประโยชน์ (น.ส.๓) เลขที่ ๓๐๖ หมู่ที่ ๓

ตำบลเขาพระ อำเภอพิปูน

ข้าพเจ้าได้ปิดประกาศ ณ สำนักงานเทศบาลตำบลเขาพระ

จึงเรียนมาเพื่อทราบ

ลงชื่อ.....ผู้ปิดประกาศ

ลงชื่อ.....พยาน

ลงชื่อ.....พยาน



ประกาศ สำนักงานที่ดินจังหวัดนครศรีธรรมราช สาขาฉวาง
เรื่อง การระวางชี้แนวเขตและลงชื่อรับรองเขตที่ดิน

ด้วย นางสมเชื้อ จงจิตต์ และผู้ถือกรรมสิทธิ์รวม

ได้นำรังวัดออกโฉนดที่ดินตามหลักฐาน หนังสือรับรองการทำประโยชน์ (น.ส.3) เลขที่ ๓๐๖ หมู่ที่ ๓

ตำบล เขาพระ อำเภอ พิบูน

จังหวัด นครศรีธรรมราช พนักงานเจ้าหน้าที่ได้ดำเนินการเสร็จแล้วเมื่อวันที่ ๒ กุมภาพันธ์ ๒๕๖๙

ปรากฏว่าที่ดินแปลงนี้มีอาณาเขตด้านทิศเหนือ

จดที่ดิน นางบัวเพ็ญ ศรีมุกข์ แต่พนักงานเจ้าหน้าที่ไม่อาจติดต่อผู้มีสิทธิในที่ดินข้างเคียง
ดังกล่าวให้ไประวางชี้แนวเขตได้

ฉะนั้น จึงขอให้ นางบัวเพ็ญ ศรีมุกข์

ไปตรวจสอบแนวเขตที่ดินของตนเองว่า ตามที่พนักงานเจ้าหน้าที่ได้ทำการรังวัดปักหลักหมายเขตที่ดินดังกล่าว
ข้างต้นนั้น จะเป็นการถูกต้องหรือรุกรานแนวเขตที่ดินหรือไม่ แล้วขอให้ไปติดต่อพนักงานเจ้าหน้าที่เพื่อลงชื่อ
รับรองแนวเขตที่ดินหรือคัดค้านการรังวัด ภายในกำหนดสามสิบวันนับแต่วันปิดประกาศนี้ หากไม่ดำเนินการ
อย่างหนึ่งอย่างใดภายในกำหนดดังกล่าว พนักงานเจ้าหน้าที่จะได้ออกโฉนดที่ดินโดยไม่ต้องมีการรับรองเขตที่ดิน

ประกาศ ณ วันที่ ๘ เดือน เมษายน พ.ศ. ๒๕๖๙

(นางวรวรรณ รุทรพันธ์)

นายช่างรังวัดอาวุโส ปฏิบัติราชการแทน
เจ้าพนักงานที่ดินจังหวัดนครศรีธรรมราช สาขาฉวาง



ที่ นศ๐๐๒๐.๐๕/๔๑๔๓

สำนักงานที่ดินจังหวัดนครศรีธรรมราช

สาขาฉวาง

ต.หลักช้าง อ.ช้างกลาง

จ.นครศรีธรรมราช ๘๐๒๕๐

วันที่ ๘ เดือน เมษายน พ.ศ. ๒๕๖๙

เรื่อง ประกาศแจ้งผู้มีสิทธิในที่ดินข้างเคียงให้มาระวังชี้แนวเขตและลงชื่อรับรองเขตที่ดิน

เรียน กำนันตำบลเขาพระ

สิ่งที่ส่งมาด้วย ประกาศ เรื่องการระวังชี้แนวเขตและลงชื่อรับรองแนวเขต จำนวน ๑ ฉบับ

สำนักงานที่ดินจังหวัดนครศรีธรรมราช สาขาฉวาง ขอส่ง

ประกาศเรื่องการระวังชี้แนวเขตและลงชื่อรับรองเขตที่ดิน กรณี นางสมเชื้อ จงจิตต์ และผู้ถือกรรมสิทธิ์รวม

ได้นำรังวัดออกโฉนดที่ดินตามหลักฐาน

หนังสือรับรองการทำประโยชน์ (น.ส.๓) เลขที่ ๓๐๖ หมู่ที่ ๓ ตำบลเขาพระ อำเภอพิปูน

มาเพื่อให้ท่านปิดไว้ ณ ที่ทำการกำนันตำบลเขาพระ ให้ทราบ

ทั่วกัน และเมื่อได้ปิดประกาศแล้วแต่วันเดือนปีใดให้แจ้งเจ้าพนักงานที่ดินทราบตามหลักฐานการปิดประกาศ
ท้ายหนังสือนี้

ขอแสดงความนับถือ

(นางวรวรรณ รุทรพันธ์)

นายช่างรังวัดอาวุโส ปฏิบัติราชการแทน

เจ้าพนักงานที่ดินจังหวัดนครศรีธรรมราช สาขาฉวาง

ฝ่ายรังวัด โทร. ๐๗๕-๔๔๕๗๑๔ ต่อ ๑๓

ช่างรังวัด นายเอกอนันต์ พลายแก้ว

หลักฐานการปิดประกาศ

เรียน เจ้าพนักงานที่ดินจังหวัดนครศรีธรรมราช สาขาฉวาง

ตามหนังสือ ที่ นศ๐๐๒๐.๐๕/๔๑๔๓

ลงวันที่ ๘ เมษายน ๒๕๖๙ จัดส่งประกาศเรื่อง การระวังชี้แนวเขตและลงชื่อรับรองเขตที่ดิน กรณี

นางสมเชื้อ จงจิตต์ และผู้ถือกรรมสิทธิ์รวม

ขอรังวัดออกโฉนดที่ดินตามหลักฐาน หนังสือรับรองการทำประโยชน์ (น.ส.๓) เลขที่ ๓๐๖ หมู่ที่ ๓

ตำบลเขาพระ อำเภอพิปูน

ข้าพเจ้าได้ปิดประกาศ ณ ที่ทำการกำนันตำบลเขาพระ

จึงเรียนมาเพื่อทราบ

ลงชื่อ.....ผู้ปิดประกาศ

ลงชื่อ.....พยาน

ลงชื่อ.....พยาน



ประกาศ สำนักงานที่ดินจังหวัดนครศรีธรรมราช สาขาฉวาง
เรื่อง การระวางชี้แนวเขตและลงชื่อรับรองเขตที่ดิน

ด้วย นางสมเชื้อ จงจิตต์ และผู้ถือกรรมสิทธิ์รวม
ได้นำรังวัดออกโฉนดที่ดินตามหลักฐาน หนังสือรับรองการทำประโยชน์ (น.ส.3) เลขที่ ๓๐๖ หมู่ที่ ๓
ตำบล เขาพระ อำเภอ พิปูน
จังหวัด นครศรีธรรมราช พนักงานเจ้าหน้าที่ได้ดำเนินการเสร็จแล้วเมื่อวันที่ ๒ กุมภาพันธ์ ๒๕๖๙
ปรากฏว่าที่ดินแปลงนี้มีอาณาเขตด้านทิศเหนือ
จดที่ดิน นางบำเพ็ญ ศรีมุกข์ แต่พนักงานเจ้าหน้าที่ไม่อาจติดต่อผู้มีสิทธิในที่ดินข้างเคียง
ดังกล่าวให้ประวางชี้แนวเขตได้

ฉะนั้น จึงขอให้ นางบำเพ็ญ ศรีมุกข์
ไปตรวจสอบแนวเขตที่ดินของตนเองว่า ตามที่พนักงานเจ้าหน้าที่ได้ทำการรังวัดปักหลักหมายเขตที่ดินดังกล่าว
ข้างต้นนั้น จะเป็นการถูกต้องหรือรุกร้าแนวเขตที่ดินหรือไม่ เสร็จแล้วขอให้ไปติดต่อพนักงานเจ้าหน้าที่เพื่อลงชื่อ
รับรองแนวเขตที่ดินหรือคัดค้านการรังวัด ภายในกำหนดสามสิบวันนับแต่วันปิดประกาศนี้ หากไม่ดำเนินการ
อย่างหนึ่งอย่างใดภายในกำหนดดังกล่าว พนักงานเจ้าหน้าที่จะได้ออกโฉนดที่ดินโดยไม่ต้องมีการรับรองเขตที่ดิน

ประกาศ ณ วันที่ ๘ เดือน เมษายน พ.ศ. ๒๕๖๙

(นางวรวรรณ รุทรพันธ์)
นายช่างรังวัดอาวุโส ปฏิบัติราชการแทน
เจ้าพนักงานที่ดินจังหวัดนครศรีธรรมราช สาขาฉวาง



ที่ นศ๐๐๒๐.๐๕/๔๑๔๔

สำนักงานที่ดินจังหวัดนครศรีธรรมราช

สาขาฉวาง

ต.หลักช้าง อ.ช้างกลาง

จ.นครศรีธรรมราช ๘๐๒๕๐

วันที่ ๘ เดือน เมษายน พ.ศ. ๒๕๖๙

เรื่อง ประกาศแจ้งผู้มีสิทธิในที่ดินข้างเคียงให้มาระวังชี้แนวเขตและลงชื่อรับรองเขตที่ดิน

เรียน ผู้ใหญ่บ้านหมู่ที่ ๑๒ ตำบลเขาพระ

สิ่งที่ส่งมาด้วย ประกาศ เรื่องการระวังชี้แนวเขตและลงชื่อรับรองแนวเขต จำนวน.....๑.....ฉบับ

สำนักงานที่ดินจังหวัดนครศรีธรรมราช สาขาฉวาง.....ขอสง

ประกาศเรื่องการระวังชี้แนวเขตและลงชื่อรับรองเขตที่ดิน กรณี นางสมเชื้อ จงจิตต์ และผู้ถือกรรมสิทธิ์รวม.....

ได้นำรังวัดออกโฉนดที่ดินตามหลักฐาน

หนังสือรับรองการทำประโยชน์ (น.ส.๓) เลขที่ ๓๐๖ หมู่ที่ ๓ ตำบลเขาพระ อำเภอพิปูน.....

มาเพื่อให้ท่านปิดไว้ ณ ที่ทำการผู้ใหญ่บ้านหมู่ที่ ๑๒ ตำบลเขาพระ.....ให้ทราบ

ทั่วกัน และเมื่อได้ปิดประกาศแล้วแต่วันเดือนปีใดให้แจ้งเจ้าพนักงานที่ดินทราบตามหลักฐานการปิดประกาศ

ท้ายหนังสือนี้

ขอแสดงความนับถือ

(Handwritten signature)

(นางวรวรรณ รุทรพันธ์)

นายช่างรังวัดอาวุโส ปฏิบัติราชการแทน

เจ้าพนักงานที่ดินจังหวัดนครศรีธรรมราช สาขาฉวาง

ฝ่ายรังวัด โทร. ๐๗๕-๔๔๕๗๑๔ ต่อ ๑๓

ช่างรังวัด นายเอกอนันต์ พลายแก้ว

หลักฐานการปิดประกาศ

เรียน เจ้าพนักงานที่ดินจังหวัดนครศรีธรรมราช สาขาฉวาง

ตามหนังสือ ที่ นศ๐๐๒๐.๐๕/๔๑๔๔.....

ลงวันที่ ๘ เมษายน ๒๕๖๙ จัดส่งประกาศเรื่อง การระวังชี้แนวเขตและลงชื่อรับรองเขตที่ดิน กรณี

นางสมเชื้อ จงจิตต์ และผู้ถือกรรมสิทธิ์รวม.....

ขอรังวัดออกโฉนดที่ดินตามหลักฐาน หนังสือรับรองการทำประโยชน์ (น.ส.๓) เลขที่ ๓๐๖ หมู่ที่ ๓.....

ตำบลเขาพระ อำเภอพิปูน.....

ข้าพเจ้าได้ปิดประกาศ ณ ที่ทำการผู้ใหญ่บ้านหมู่ที่ ๑๒ ตำบลเขาพระ

จึงเรียนมาเพื่อทราบ

ลงชื่อ.....ผู้ปิดประกาศ

ลงชื่อ.....พยาน

ลงชื่อ.....พยาน



ประกาศ สำนักงานที่ดินจังหวัดนครศรีธรรมราช สาขาฉวาง
เรื่อง การระวางชี้แนวเขตและลงชื่อรับรองเขตที่ดิน

ด้วย นางสมเชื้อ จงจิตต์ และผู้ถือกรรมสิทธิ์รวม
ได้นำรังวัดออกโฉนดที่ดินตามหลักฐาน หนังสือรับรองการทำประโยชน์ (น.ส.3) เลขที่ ๓๐๖ หมู่ที่ ๓
ตำบล เขาพระ อำเภอ ฝิปูน
จังหวัด นครศรีธรรมราช พนักงานเจ้าหน้าที่ได้ดำเนินการเสร็จแล้วเมื่อวันที่ ๒ กุมภาพันธ์ ๒๕๖๙
ปรากฏว่าที่ดินแปลงนี้มีอาณาเขตด้านทิศเหนือ
จดที่ดิน นางบำเพ็ญ ศรีมุข แต่พนักงานเจ้าหน้าที่ไม่อาจติดต่อผู้มีสิทธิในที่ดินข้างเคียง
ดังกล่าวให้ประวางชี้แนวเขตได้

ฉะนั้น จึงขอให้ นางบำเพ็ญ ศรีมุข
ไปตรวจสอบแนวเขตที่ดินของตนเองว่า ตามที่พนักงานเจ้าหน้าที่ได้ทำการรังวัดปักหลักหมายเขตที่ดินดังกล่าว
ข้างต้นนั้น จะเป็นการถูกต้องหรือรุกร้าแนวเขตที่ดินหรือไม่ เสร็จแล้วขอให้ไปติดต่อพนักงานเจ้าหน้าที่เพื่อลงชื่อ
รับรองแนวเขตที่ดินหรือคัดค้านการรังวัด ภายในกำหนดสามสิบวันนับแต่วันปิดประกาศนี้ หากไม่ดำเนินการ
อย่างหนึ่งอย่างใดภายในกำหนดดังกล่าว พนักงานเจ้าหน้าที่จะได้ออกโฉนดที่ดินโดยไม่ต้องมีการรับรองเขตที่ดิน

ประกาศ ณ วันที่ ๘ เดือน เมษายน พ.ศ. ๒๕๖๙



(นางวรวรรณ รุทรพันธ์)
นายช่างรังวัดอาวุโส ปฏิบัติราชการแทน
เจ้าพนักงานที่ดินจังหวัดนครศรีธรรมราช สาขาฉวาง



ที่ นศ๐๐๒๐.๐๕/๔๑๔๖

สำนักงานที่ดินจังหวัดนครศรีธรรมราช

สาขาฉวาง

ต.หลักช้าง อ.ช้างกลาง

จ.นครศรีธรรมราช ๘๐๒๕๐

วันที่ ๘ เดือน เมษายน พ.ศ. ๒๕๖๙

เรื่อง ประกาศแจ้งผู้มีสิทธิในที่ดินข้างเคียงให้มาระวังชี้แนวเขตและลงชื่อรับรองเขตที่ดิน

เรียน เจ้าพนักงานที่ดินจังหวัดนครศรีธรรมราช สาขาฉวาง

สิ่งที่ส่งมาด้วย ประกาศ เรื่องการระวังชี้แนวเขตและลงชื่อรับรองแนวเขต จำนวน.....๑.....ฉบับ

สำนักงานที่ดินจังหวัดนครศรีธรรมราช สาขาฉวาง.....ของ

ประกาศเรื่องการระวังชี้แนวเขตและลงชื่อรับรองเขตที่ดิน กรณี นางสมเชื้อ จงจิตต์ และผู้ถือกรรมสิทธิ์รวม.....

.....ได้นำรังวัดออกโฉนดที่ดินตามหลักฐาน

หนังสือรับรองการทำประโยชน์ (น.ส.๓) เลขที่ ๓๐๖ หมู่ที่ ๓ ตำบลเขาพระ อำเภอพิปูน.....

มาเพื่อให้ท่านปิดไว้ ณ สำนักงานที่ดินจังหวัดนครศรีธรรมราช สาขาฉวาง.....ให้ทราบ

ทั่วกัน และเมื่อได้ปิดประกาศแล้วแต่วันเดือนปีใดให้แจ้งเจ้าพนักงานที่ดินทราบตามหลักฐานการปิดประกาศ

ท้ายหนังสือนี้

ขอแสดงความนับถือ

๕

(นางวรวรรณ รุทรพันธ์)

นายช่างรังวัดอาวุโส ปฏิบัติราชการแทน

เจ้าพนักงานที่ดินจังหวัดนครศรีธรรมราช สาขาฉวาง

ฝ่ายรังวัด โทร. ๐๗๕-๔๔๕๗๑๔ ต่อ ๑๓

ช่างรังวัด นายเอกอนันต์ พลายแก้ว

หลักฐานการปิดประกาศ

เรียน เจ้าพนักงานที่ดินจังหวัดนครศรีธรรมราช สาขาฉวาง

ตามหนังสือ ที่ นศ๐๐๒๐.๐๕/๔๑๔๖.....

ลงวันที่ ๘ เมษายน ๒๕๖๙.....จัดส่งประกาศเรื่อง การระวังชี้แนวเขตและลงชื่อรับรองเขตที่ดิน กรณี

นางสมเชื้อ จงจิตต์ และผู้ถือกรรมสิทธิ์รวม.....

ขอรังวัดออกโฉนดที่ดินตามหลักฐาน หนังสือรับรองการทำประโยชน์ (น.ส.๓) เลขที่ ๓๐๖ หมู่ที่ ๓.....

ตำบลเขาพระ อำเภอพิปูน.....

ข้าพเจ้าได้ปิดประกาศ ณ สำนักงานที่ดินจังหวัดนครศรีธรรมราช สาขาฉวาง.....

จึงเรียนมาเพื่อทราบ

ลงชื่อ.....ผู้ปิดประกาศ

ลงชื่อ.....พยาน

ลงชื่อ.....พยาน



ประกาศ สำนักงานที่ดินจังหวัดนครศรีธรรมราช สาขาฉวาง
เรื่อง การระวางชี้แนวเขตและลงชื่อรับรองเขตที่ดิน

ด้วย นางสมเชื้อ จงจิตต์ และผู้ถือกรรมสิทธิ์รวม
ได้นำรังวัดออกโฉนดที่ดินตามหลักฐาน หนังสือรับรองการทำประโยชน์ (น.ส.3) เลขที่ ๓๐๖ หมู่ที่ ๓
ตำบล เขาพระ อำเภอ พิปูน
จังหวัด นครศรีธรรมราช พนักงานเจ้าหน้าที่ได้ดำเนินการเสร็จแล้วเมื่อวันที่ ๒ กุมภาพันธ์ ๒๕๖๙
ปรากฏว่าที่ดินแปลงนี้มีอาณาเขตด้านทิศเหนือ
จดที่ดิน นางบำเพ็ญ ศรีมุข แต่พนักงานเจ้าหน้าที่ไม่อาจติดต่อผู้มีสิทธิในที่ดินข้างเคียง
ดังกล่าวให้ประวางชี้แนวเขตได้

ฉะนั้น จึงขอให้ นางบำเพ็ญ ศรีมุข
ไปตรวจสอบแนวเขตที่ดินของตนเองว่า ตามที่พนักงานเจ้าหน้าที่ได้ทำการรังวัดปักหลักหมายเขตที่ดินดังกล่าว
ข้างต้นนั้น จะเป็นการถูกต้องหรือรุกรานแนวเขตที่ดินหรือไม่ เสร็จแล้วขอให้ไปติดต่อพนักงานเจ้าหน้าที่เพื่อลงชื่อ
รับรองแนวเขตที่ดินหรือคัดค้านการรังวัด ภายในกำหนดสามสิบวันนับแต่วันปิดประกาศนี้ หากไม่ดำเนินการ
อย่างหนึ่งอย่างใดภายในกำหนดดังกล่าว พนักงานเจ้าหน้าที่จะได้ออกโฉนดที่ดินโดยไม่ต้องมีการรับรองเขตที่ดิน

ประกาศ ณ วันที่ ๘ เดือน เมษายน พ.ศ. ๒๕๖๙

(นางวรรณ รุทรพันธ์)
นายช่างรังวัดอาวุโส ปฏิบัติราชการแทน
เจ้าพนักงานที่ดินจังหวัดนครศรีธรรมราช สาขาฉวาง



ที่ นศ๐๐๒๐.๐๕/๔๑๔๕

สำนักงานที่ดินจังหวัดนครศรีธรรมราช

สาขาฉวาง

ต.หลักช้าง อ.ช้างกลาง

จ.นครศรีธรรมราช ๘๐๒๕๐

วันที่ ๘ เดือน เมษายน พ.ศ. ๒๕๖๙

เรื่อง ประกาศแจ้งผู้มีสิทธิในที่ดินข้างเคียงให้มาระวังชี้แนวเขตและลงชื่อรับรองเขตที่ดิน
เรียน นางบำเพ็ญ ศรีมุกข์

สิ่งที่ส่งมาด้วย ประกาศ เรื่องการระวังชี้แนวเขตและลงชื่อรับรองแนวเขต จำนวน.....๑.....ฉบับ

สำนักงานที่ดินจังหวัดนครศรีธรรมราช สาขาฉวาง ขอส่ง
ประกาศเรื่องการระวังชี้แนวเขตและลงชื่อรับรองเขตที่ดิน กรณี นางสมเชื้อ จงจิตต์ และผู้ถือกรรมสิทธิ์รวม
..... ได้นำรังวัดออกโฉนดที่ดินตามหลักฐาน
หนังสือรับรองการทำประโยชน์ (น.ส.๓) เลขที่ ๓๐๖ หมู่ที่ ๓ ตำบลเขาพระ อำเภอพิปูน

มาเพื่อให้ท่านปิดไว้ ณ บริเวณที่ดินของ นางบำเพ็ญ ศรีมุกข์ ให้ทราบ
ทั่วกัน และเมื่อได้ปิดประกาศแล้วแต่วันเดือนปีใดให้แจ้งเจ้าพนักงานที่ดินทราบตามหลักฐานการปิดประกาศ
ท้ายหนังสือนี้

ขอแสดงความนับถือ

(นางวรวรรณ รุทรพันธ์)

นายช่างรังวัดอาวุโส ปฏิบัติราชการแทน
เจ้าพนักงานที่ดินจังหวัดนครศรีธรรมราช สาขาฉวาง

ฝ่ายรังวัด โทร. ๐๗๕-๔๔๕๗๑๔ ต่อ ๑๓

ช่างรังวัด นายเอกอนันต์ พลายแก้ว

หลักฐานการปิดประกาศ

เรียน เจ้าพนักงานที่ดินจังหวัดนครศรีธรรมราช สาขาฉวาง

ตามหนังสือ ที่ นศ๐๐๒๐.๐๕/๔๑๔๕

ลงวันที่ ๘ เมษายน ๒๕๖๙ จัดส่งประกาศเรื่อง การระวังชี้แนวเขตและลงชื่อรับรองเขตที่ดิน กรณี

นางสมเชื้อ จงจิตต์ และผู้ถือกรรมสิทธิ์รวม

ขอรังวัดออกโฉนดที่ดินตามหลักฐาน หนังสือรับรองการทำประโยชน์ (น.ส.๓) เลขที่ ๓๐๖ หมู่ที่ ๓

ตำบลเขาพระ อำเภอพิปูน

ข้าพเจ้าได้ปิดประกาศ ณ บริเวณที่ดินของ นางบำเพ็ญ ศรีมุกข์

จึงเรียนมาเพื่อทราบ

ลงชื่อ.....ผู้ปิดประกาศ

ลงชื่อ.....พยาน

ลงชื่อ.....พยาน



ประกาศ สำนักงานที่ดินจังหวัดนครศรีธรรมราช สาขาฉวาง
เรื่อง การระวางชี้แนวเขตและลงชื่อรับรองเขตที่ดิน

ด้วย นางสมเชื้อ จงจิตต์ และผู้ถือกรรมสิทธิ์รวม
ได้นำรังวัดออกโฉนดที่ดินตามหลักฐาน หนังสือรับรองการทำประโยชน์ (น.ส.3) เลขที่ ๓๐๖ หมู่ที่ ๓
ตำบล เขาพระ อำเภอ พิปูน
จังหวัด นครศรีธรรมราช พนักงานเจ้าหน้าที่ได้ดำเนินการเสร็จแล้วเมื่อวันที่ ๒ กุมภาพันธ์ ๒๕๖๙
ปรากฏว่าที่ดินแปลงนี้มีอาณาเขตด้านทิศเหนือ
จดที่ดิน นางบัวเพ็ญ ศรีมุกข์ แต่พนักงานเจ้าหน้าที่ไม่อาจติดต่อผู้มีสิทธิในที่ดินข้างเคียง
ดังกล่าวให้ประวางชี้แนวเขตได้

ฉะนั้น จึงขอให้ นางบัวเพ็ญ ศรีมุกข์
ไปตรวจสอบแนวเขตที่ดินของตนเองว่า ตามที่พนักงานเจ้าหน้าที่ได้ทำการรังวัดปักหลักหมายเขตที่ดินดังกล่าว
ข้างต้นนั้น จะเป็นการถูกต้องหรือรุกรานแนวเขตที่ดินหรือไม่ แล้วขอให้ไปติดต่อพนักงานเจ้าหน้าที่เพื่อลงชื่อ
รับรองแนวเขตที่ดินหรือคัดค้านการรังวัด ภายในกำหนดสามสิบวันนับแต่วันปิดประกาศนี้ หากไม่ดำเนินการ
อย่างหนึ่งอย่างใดภายในกำหนดดังกล่าว พนักงานเจ้าหน้าที่จะได้ออกโฉนดที่ดินโดยไม่ต้องมีการรับรองเขตที่ดิน

ประกาศ ณ วันที่ ๘ เดือน เมษายน พ.ศ. ๒๕๖๙

(นางวรรณ รุทรพันธ์)

นายช่างรังวัดอาวุโส ปฏิบัติราชการแทน
เจ้าพนักงานที่ดินจังหวัดนครศรีธรรมราช สาขาฉวาง



ที่ นศ๐๐๒๐.๐๕/๔๑๕๐

สำนักงานที่ดินจังหวัดนครศรีธรรมราช

สาขาฉวาง

ต.หลักช้าง อ.ช้างกลาง

จ.นครศรีธรรมราช ๘๐๒๕๐

วันที่ ๘ เดือน เมษายน พ.ศ. ๒๕๖๙

เรื่อง ประกาศแจ้งผู้มีสิทธิในที่ดินข้างเคียงให้มาระวังชี้แนวเขตและลงชื่อรับรองเขตที่ดิน
เรียน นายอำเภอพิปูน

สิ่งที่ส่งมาด้วย ประกาศ เรื่องการระวังชี้แนวเขตและลงชื่อรับรองแนวเขต จำนวน.....๑.....ฉบับ

สำนักงานที่ดินจังหวัดนครศรีธรรมราช สาขาฉวาง ขอส่ง
ประกาศเรื่องการระวังชี้แนวเขตและลงชื่อรับรองเขตที่ดิน กรณี นางสมเชื้อ จงจิตต์ และผู้ถือกรรมสิทธิ์รวม
..... ได้นำรังวัดออกโฉนดที่ดินตามหลักฐาน
หนังสือรับรองการทำประโยชน์ (น.ส.๓) เลขที่ ๓๐๖ หมู่ที่ ๓ ตำบลเขาพระ อำเภอพิปูน

มาเพื่อให้ท่านปิดไว้ ณ ที่ว่าการอำเภอพิปูน ให้ทราบ
ทั่วกัน และเมื่อได้ปิดประกาศแล้วแต่วันเดือนปีใดให้แจ้งเจ้าพนักงานที่ดินทราบตามหลักฐานการปิดประกาศ
ท้ายหนังสือนี้

ขอแสดงความนับถือ

let

(นางวรวรรณ รุทรพันธ์)

นายช่างรังวัดอาวุโส ปฏิบัติราชการแทน

เจ้าพนักงานที่ดินจังหวัดนครศรีธรรมราช สาขาฉวาง

ฝ่ายรังวัด โทร. ๐๗๕-๔๔๕๗๑๔ ต่อ ๑๓

ช่างรังวัด นายเอกอนันต์ พลายแก้ว

หลักฐานการปิดประกาศ

เรียน เจ้าพนักงานที่ดินจังหวัดนครศรีธรรมราช สาขาฉวาง

ตามหนังสือ ที่ นศ๐๐๒๐.๐๕/๔๑๕๐

ลงวันที่ ๘ เมษายน ๒๕๖๙ จัดส่งประกาศเรื่อง การระวังชี้แนวเขตและลงชื่อรับรองเขตที่ดิน กรณี
นางสมเชื้อ จงจิตต์ และผู้ถือกรรมสิทธิ์รวม

ขอรังวัดออกโฉนดที่ดินตามหลักฐาน หนังสือรับรองการทำประโยชน์ (น.ส.๓) เลขที่ ๓๐๖ หมู่ที่ ๓

ตำบลเขาพระ อำเภอพิปูน

ข้าพเจ้าได้ปิดประกาศ ณ ที่ว่าการอำเภอพิปูน

จึงเรียนมาเพื่อทราบ

ลงชื่อ.....ผู้ปิดประกาศ

ลงชื่อ.....พยาน

ลงชื่อ.....พยาน



ประกาศ สำนักงานที่ดินจังหวัดนครศรีธรรมราช สาขาฉวาง
เรื่อง การระวางชี้แนวเขตและลงชื่อรับรองเขตที่ดิน

ด้วย นางสมเชื้อ จงจิตต์ และผู้ถือกรรมสิทธิ์รวม
ได้นำรังวัดออกโฉนดที่ดินตามหลักฐาน หนังสือรับรองการทำประโยชน์ (น.ส.3) เลขที่ ๓๐๖ หมู่ที่ ๓
ตำบล เขาพระ อำเภอ พิบูน
จังหวัด นครศรีธรรมราช พนักงานเจ้าหน้าที่ได้ดำเนินการเสร็จแล้วเมื่อวันที่ ๒ กุมภาพันธ์ ๒๕๖๙
ปรากฏว่าที่ดินแปลงนี้มีอาณาเขตด้านทิศ ตะวันออก
จดที่ดิน นายสุทธิชัย แสตมภ์ แต่พนักงานเจ้าหน้าที่ไม่อาจติดต่อผู้มีสิทธิในที่ดินข้างเคียง
ดังกล่าวให้ประวางชี้แนวเขตได้

ฉะนั้น จึงขอให้ นายสุทธิชัย แสตมภ์
ไปตรวจสอบแนวเขตที่ดินของตนเองว่า ตามที่พนักงานเจ้าหน้าที่ได้ทำการรังวัดปักหลักหมายเขตที่ดินดังกล่าว
ข้างต้นนั้น จะเป็นการถูกต้องหรือรุกร้าแนวเขตที่ดินหรือไม่ เสร็จแล้วขอให้ไปติดต่อพนักงานเจ้าหน้าที่เพื่อลงชื่อ
รับรองแนวเขตที่ดินหรือคัดค้านการรังวัด ภายในกำหนดสามสิบวันนับแต่วันปิดประกาศนี้ หากไม่ดำเนินการ
อย่างหนึ่งอย่างใดภายในกำหนดดังกล่าว พนักงานเจ้าหน้าที่จะได้ออกโฉนดที่ดินโดยไม่ต้องมีการรับรองเขตที่ดิน

ประกาศ ณ วันที่ ๘ เดือน เมษายน พ.ศ. ๒๕๖๙

(นางวรวรรณ รุทรพันธ์)
นายช่างรังวัดอาวุโส ปฏิบัติราชการแทน
เจ้าพนักงานที่ดินจังหวัดนครศรีธรรมราช สาขาฉวาง



ที่ นศ๐๐๒๐.๐๕/๔๑๕๑

สำนักงานที่ดินจังหวัดนครศรีธรรมราช

สาขาฉวาง

ต.หลักช้าง อ.ช้างกลาง

จ.นครศรีธรรมราช ๘๐๒๕๐

วันที่ ๘ เดือน เมษายน พ.ศ. ๒๕๖๙

เรื่อง ประกาศแจ้งผู้มีสิทธิในที่ดินข้างเคียงให้มาระวังชี้แนวเขตและลงชื่อรับรองเขตที่ดิน

เรียน นายกเทศมนตรีตำบลเขาพระ

สิ่งที่ส่งมาด้วย ประกาศ เรื่องการระวังชี้แนวเขตและลงชื่อรับรองแนวเขต จำนวน.....๑.....ฉบับ

สำนักงานที่ดินจังหวัดนครศรีธรรมราช สาขาฉวาง.....ขอส่ง

ประกาศเรื่องการระวังชี้แนวเขตและลงชื่อรับรองเขตที่ดิน กรณี นางสมเชื้อ จงจิตต์ และผู้ถือกรรมสิทธิ์รวม.....

.....ได้นำรังวัดออกโฉนดที่ดินตามหลักฐาน

หนังสือรับรองการทำประโยชน์ (น.ส.๓) เลขที่ ๓๐๖ หมู่ที่ ๓ ตำบลเขาพระ อำเภอพิปูน.....

มาเพื่อให้ท่านปิดไว้ ณ สำนักงานเทศบาลตำบลเขาพระ.....ให้ทราบ

ทั่วกัน และเมื่อได้ปิดประกาศแล้วแต่วันเดือนปีใดให้แจ้งเจ้าพนักงานที่ดินทราบตามหลักฐานการปิดประกาศ

ท้ายหนังสือนี้

ขอแสดงความนับถือ

(นางวรวรรณ รุทรพันธ์)

นายช่างรังวัดอาวุโส ปฏิบัติราชการแทน

เจ้าพนักงานที่ดินจังหวัดนครศรีธรรมราช สาขาฉวาง

ฝ่ายรังวัด โทร. ๐๗๕-๔๔๕๗๑๔ ต่อ ๑๓

ช่างรังวัด นายเอกอนันต์ พลายแก้ว

หลักฐานการปิดประกาศ

เรียน เจ้าพนักงานที่ดินจังหวัดนครศรีธรรมราช สาขาฉวาง

ตามหนังสือ ที่ นศ๐๐๒๐.๐๕/๔๑๕๑.....

ลงวันที่ ๘ เมษายน ๒๕๖๙.....จัดส่งประกาศเรื่อง การระวังชี้แนวเขตและลงชื่อรับรองเขตที่ดิน กรณี

นางสมเชื้อ จงจิตต์ และผู้ถือกรรมสิทธิ์รวม.....

ขอรังวัดออกโฉนดที่ดินตามหลักฐาน หนังสือรับรองการทำประโยชน์ (น.ส.๓) เลขที่ ๓๐๖ หมู่ที่ ๓.....

ตำบลเขาพระ อำเภอพิปูน.....

ข้าพเจ้าได้ปิดประกาศ ณ สำนักงานเทศบาลตำบลเขาพระ.....

จึงเรียนมาเพื่อทราบ

ลงชื่อ.....ผู้ปิดประกาศ

ลงชื่อ.....พยาน

ลงชื่อ.....พยาน



ประกาศ สำนักงานที่ดินจังหวัดนครศรีธรรมราช สาขาฉวาง
เรื่อง การระวางชี้แนวเขตและลงชื่อรับรองเขตที่ดิน

ด้วย นางสมเชื้อ จงจิตต์ และผู้ถือกรรมสิทธิ์รวม
ได้นำรังวัดออกโฉนดที่ดินตามหลักฐาน หนังสือรับรองการทำประโยชน์ (น.ส.3) เลขที่ ๓๐๖ หมู่ที่ ๓
ตำบล เขาพระ อำเภอ พิบูน
จังหวัด นครศรีธรรมราช พนักงานเจ้าหน้าที่ได้ดำเนินการเสร็จแล้วเมื่อวันที่ ๒ กุมภาพันธ์ ๒๕๖๙
ปรากฏว่าที่ดินแปลงนี้มีอาณาเขตด้านทิศ ตะวันออก
จดที่ดิน นายสุทธิชัย แสตมภ์ แต่พนักงานเจ้าหน้าที่ไม่อาจติดต่อผู้มีสิทธิในที่ดินข้างเคียง
ดังกล่าวให้ไประวางชี้แนวเขตได้

ฉะนั้น จึงขอให้ นายสุทธิชัย แสตมภ์
ไปตรวจสอบแนวเขตที่ดินของตนเองว่า ตามที่พนักงานเจ้าหน้าที่ได้ทำการรังวัดปักหลักหมายเขตที่ดินดังกล่าว
ข้างต้นนั้น จะเป็นการถูกต้องหรือรुकล้ำแนวเขตที่ดินหรือไม่ แล้วขอให้ไปติดต่อพนักงานเจ้าหน้าที่เพื่อลงชื่อ
รับรองแนวเขตที่ดินหรือคัดค้านการรังวัด ภายในกำหนดสามสิบวันนับแต่วันปิดประกาศนี้ หากไม่ดำเนินการ
อย่างหนึ่งอย่างใดภายในกำหนดดังกล่าว พนักงานเจ้าหน้าที่จะได้ออกโฉนดที่ดินโดยไม่ต้องมีการรับรองเขตที่ดิน

ประกาศ ณ วันที่ ๘ เดือน เมษายน พ.ศ. ๒๕๖๙

(นางวรวรรณ รุทรพันธ์)
นายช่างรังวัดอาวุโส ปฏิบัติราชการแทน
เจ้าพนักงานที่ดินจังหวัดนครศรีธรรมราช สาขาฉวาง





ที่ นศ๐๐๒๐.๐๕/๔๑๕๓

สำนักงานที่ดินจังหวัดนครศรีธรรมราช

สาขาฉวาง

ต.หลักช้าง อ.ช้างกลาง

จ.นครศรีธรรมราช ๘๐๒๕๐

วันที่ ๘ เดือน เมษายน พ.ศ. ๒๕๖๙

เรื่อง ประกาศแจ้งผู้มีสิทธิในที่ดินข้างเคียงให้มาระวังชี้แนวเขตและลงชื่อรับรองเขตที่ดิน
เรียน กำนันตำบลเขาพระ

สิ่งที่ส่งมาด้วย ประกาศ เรื่องการระวังชี้แนวเขตและลงชื่อรับรองแนวเขต จำนวน.....๑.....ฉบับ

สำนักงานที่ดินจังหวัดนครศรีธรรมราช สาขาฉวาง.....ขอส่ง
ประกาศเรื่องการระวังชี้แนวเขตและลงชื่อรับรองเขตที่ดิน กรณี นางสมเชื้อ จงจิตต์ และผู้ถือกรรมสิทธิ์รวม.....
.....ได้นำรังวัดออกโฉนดที่ดินตามหลักฐาน
หนังสือรับรองการทำประโยชน์ (น.ส.๓) เลขที่ ๓๐๖ หมู่ที่ ๓ ตำบลเขาพระ อำเภอพิปูน

มาเพื่อให้ท่านปิดไว้ ณ ที่ทำการกำนันตำบลเขาพระ.....ให้ทราบ
ทั่วกัน และเมื่อได้ปิดประกาศแล้วแต่วันเดือนปีใดให้แจ้งเจ้าพนักงานที่ดินทราบตามหลักฐานการปิดประกาศ
ท้ายหนังสือนี้

ขอแสดงความนับถือ

(นางวรวรรณ รุทรพันธ์)

นายช่างรังวัดอาวุโส ปฏิบัติราชการแทน
เจ้าพนักงานที่ดินจังหวัดนครศรีธรรมราช สาขาฉวาง

ฝ่ายรังวัด โทร. ๐๗๕-๔๔๕๗๑๔ ต่อ ๑๓

ช่างรังวัด นายเอกอนันต์ พลายแก้ว

หลักฐานการปิดประกาศ

เรียน เจ้าพนักงานที่ดินจังหวัดนครศรีธรรมราช สาขาฉวาง

ตามหนังสือ ที่ นศ๐๐๒๐.๐๕/๔๑๕๓

ลงวันที่ ๘ เมษายน ๒๕๖๙ จัดส่งประกาศเรื่อง การระวังชี้แนวเขตและลงชื่อรับรองเขตที่ดิน กรณี
นางสมเชื้อ จงจิตต์ และผู้ถือกรรมสิทธิ์รวม

ขอรังวัดออกโฉนดที่ดินตามหลักฐาน หนังสือรับรองการทำประโยชน์ (น.ส.๓) เลขที่ ๓๐๖ หมู่ที่ ๓

ตำบลเขาพระ อำเภอพิปูน

ข้าพเจ้าได้ปิดประกาศ ณ ที่ทำการกำนันตำบลเขาพระ

จึงเรียนมาเพื่อทราบ

ลงชื่อ.....ผู้ปิดประกาศ

ลงชื่อ.....พยาน

ลงชื่อ.....พยาน



ประกาศ สำนักงานที่ดินจังหวัดนครศรีธรรมราช สาขาฉวาง
เรื่อง การระวางชี้แนวเขตและลงชื่อรับรองเขตที่ดิน

ด้วย นางสมเชื้อ จงจิตต์ และผู้ถือกรรมสิทธิ์รวม
ได้นำรังวัดออกโฉนดที่ดินตามหลักฐาน หนังสือรับรองการทำประโยชน์ (น.ส.3) เลขที่ ๓๐๖ หมู่ที่ ๓
ตำบล เขาพระ อำเภอ พิปูน
จังหวัด นครศรีธรรมราช พนักงานเจ้าหน้าที่ได้ดำเนินการเสร็จแล้วเมื่อวันที่ ๒ กุมภาพันธ์ ๒๕๖๙
ปรากฏว่าที่ดินแปลงนี้มีอาณาเขตด้านทิศ ตะวันออก
จดที่ดิน นายสุทธิชัย แสตมภ์ แต่พนักงานเจ้าหน้าที่ไม่อาจติดต่อผู้มีสิทธิในที่ดินข้างเคียง
ดังกล่าวให้ประวางชี้แนวเขตได้

ฉะนั้น จึงขอให้ นายสุทธิชัย แสตมภ์
ไปตรวจสอบแนวเขตที่ดินของตนเองว่า ตามที่พนักงานเจ้าหน้าที่ได้ทำการรังวัดปักหลักหมายเขตที่ดินดังกล่าว
ข้างต้นนั้น จะเป็นการถูกต้องหรือรुकล้ำแนวเขตที่ดินหรือไม่ เสร็จแล้วขอให้ไปติดต่อพนักงานเจ้าหน้าที่เพื่อลงชื่อ
รับรองแนวเขตที่ดินหรือคัดค้านการรังวัด ภายในกำหนดสามสิบวันนับแต่วันปิดประกาศนี้ หากไม่ดำเนินการ
อย่างหนึ่งอย่างใดภายในกำหนดดังกล่าว พนักงานเจ้าหน้าที่จะได้ออกโฉนดที่ดินโดยไม่ต้องมีการรับรองเขตที่ดิน

ประกาศ ณ วันที่ ๘ เดือน เมษายน พ.ศ. ๒๕๖๙

(นางวรวรรณ รุทรพันธ์)
นายช่างรังวัดอาวุโส ปฏิบัติราชการแทน
เจ้าพนักงานที่ดินจังหวัดนครศรีธรรมราช สาขาฉวาง



ที่ นศ๐๐๒๐.๐๕/๔๑๕๒

สำนักงานที่ดินจังหวัดนครศรีธรรมราช

สาขาฉวาง

ต.หลักช้าง อ.ช้างกลาง

จ.นครศรีธรรมราช ๘๐๒๕๐

วันที่ ๘ เดือน เมษายน พ.ศ. ๒๕๖๙

เรื่อง ประกาศแจ้งผู้มีสิทธิในที่ดินข้างเคียงให้มาระวังชี้แนวเขตและลงชื่อรับรองเขตที่ดิน

เรียน ผู้ใหญ่บ้านหมู่ที่ ๑๒ ตำบลเขาพระ

สิ่งที่ส่งมาด้วย ประกาศ เรื่องการระวังชี้แนวเขตและลงชื่อรับรองแนวเขต จำนวน.....๑.....ฉบับ

สำนักงานที่ดินจังหวัดนครศรีธรรมราช สาขาฉวาง.....ขอส่ง

ประกาศเรื่องการระวังชี้แนวเขตและลงชื่อรับรองเขตที่ดิน กรณี นางสมเชื้อ จงจิตต์ และผู้ถือกรรมสิทธิ์รวม.....

ได้นำรังวัดออกโฉนดที่ดินตามหลักฐาน

หนังสือรับรองการทำประโยชน์ (น.ส.๓) เลขที่ ๓๐๖ หมู่ที่ ๓ ตำบลเขาพระ อำเภอพิปูน.....

มาเพื่อให้ท่านปิดไว้ ณ ที่ทำการผู้ใหญ่บ้านหมู่ที่ ๑๒ ตำบลเขาพระ.....ให้ทราบ

ทั่วกัน และเมื่อได้ปิดประกาศแล้วแต่วันเดือนปีใดให้แจ้งเจ้าพนักงานที่ดินทราบตามหลักฐานการปิดประกาศ

ท้ายหนังสือนี้

ขอแสดงความนับถือ

(นางวรวรรณ รุทรพันธ์)

นายช่างรังวัดอาวุโส ปฏิบัติราชการแทน

เจ้าพนักงานที่ดินจังหวัดนครศรีธรรมราช สาขาฉวาง

ฝ่ายรังวัด โทร. ๐๗๕-๔๔๕๗๑๔ ต่อ ๑๓

ช่างรังวัด นายเอกอนันต์ พลายแก้ว

หลักฐานการปิดประกาศ

เรียน เจ้าพนักงานที่ดินจังหวัดนครศรีธรรมราช สาขาฉวาง

ตามหนังสือ ที่ นศ๐๐๒๐.๐๕/๔๑๕๒

ลงวันที่ ๘ เมษายน ๒๕๖๙ จัดส่งประกาศเรื่อง การระวังชี้แนวเขตและลงชื่อรับรองเขตที่ดิน กรณี

นางสมเชื้อ จงจิตต์ และผู้ถือกรรมสิทธิ์รวม

ขอรังวัดออกโฉนดที่ดินตามหลักฐาน หนังสือรับรองการทำประโยชน์ (น.ส.๓) เลขที่ ๓๐๖ หมู่ที่ ๓

ตำบลเขาพระ อำเภอพิปูน

ข้าพเจ้าได้ปิดประกาศ ณ ที่ทำการผู้ใหญ่บ้านหมู่ที่ ๑๒ ตำบลเขาพระ

จึงเรียนมาเพื่อทราบ

ลงชื่อ.....ผู้ปิดประกาศ

ลงชื่อ.....พยาน

ลงชื่อ.....พยาน



ประกาศ สำนักงานที่ดินจังหวัดนครศรีธรรมราช สาขาฉวาง
เรื่อง การระวางชี้แนวเขตและลงชื่อรับรองเขตที่ดิน

ด้วย นางสมเชื้อ จงจิตต์ และผู้ถือกรรมสิทธิ์รวม
ได้นำรังวัดออกโฉนดที่ดินตามหลักฐาน หนังสือรับรองการทำประโยชน์ (น.ส.3) เลขที่ ๓๐๖ หมู่ที่ ๓
ตำบล เขาพระ อำเภอ พิบูน
จังหวัด นครศรีธรรมราช พนักงานเจ้าหน้าที่ได้ดำเนินการเสร็จแล้วเมื่อวันที่ ๒ กุมภาพันธ์ ๒๕๖๙
ปรากฏว่าที่ดินแปลงนี้มีอาณาเขตด้านทิศ ตะวันออก
จดที่ดิน นายสุทธิชัย แสตมภ์ แต่พนักงานเจ้าหน้าที่ไม่อาจติดต่อผู้มีสิทธิในที่ดินข้างเคียง
ดังกล่าวให้ประวางชี้แนวเขตได้

ฉะนั้น จึงขอให้ นายสุทธิชัย แสตมภ์
ไปตรวจสอบแนวเขตที่ดินของตนเองว่า ตามที่พนักงานเจ้าหน้าที่ได้ทำการรังวัดปักหลักหมายเขตที่ดินดังกล่าว
ข้างต้นนั้น จะเป็นการถูกต้องหรือรุกร้าแนวเขตที่ดินหรือไม่ เสร็จแล้วขอให้ไปติดต่อพนักงานเจ้าหน้าที่เพื่อลงชื่อ
รับรองแนวเขตที่ดินหรือคัดค้านการรังวัด ภายในกำหนดสามสิบวันนับแต่วันปิดประกาศนี้ หากไม่ดำเนินการ
อย่างหนึ่งอย่างใดภายในกำหนดดังกล่าว พนักงานเจ้าหน้าที่จะได้ออกโฉนดที่ดินโดยไม่ต้องมีการรับรองเขตที่ดิน

ประกาศ ณ วันที่ ๘ เดือน เมษายน พ.ศ. ๒๕๖๙

(นางวรวรรณ รุทรพันธ์)
นายช่างรังวัดอาวุโส ปฏิบัติราชการแทน
เจ้าพนักงานที่ดินจังหวัดนครศรีธรรมราช สาขาฉวาง



ที่ นศ๐๐๒๐.๐๕/๔๑๕๔

สำนักงานที่ดินจังหวัดนครศรีธรรมราช

สาขาฉวาง

ต.หลักช้าง อ.ช้างกลาง

จ.นครศรีธรรมราช ๘๐๒๕๐

วันที่ ๘ เดือน เมษายน พ.ศ. ๒๕๖๙

เรื่อง ประกาศแจ้งผู้มีสิทธิในที่ดินข้างเคียงให้มาระวังชี้แนวเขตและลงชื่อรับรองเขตที่ดิน

เรียน เจ้าพนักงานที่ดินจังหวัดนครศรีธรรมราช สาขาฉวาง

สิ่งที่ส่งมาด้วย ประกาศ เรื่องการระวังชี้แนวเขตและลงชื่อรับรองแนวเขต จำนวน.....๑.....ฉบับ

สำนักงานที่ดินจังหวัดนครศรีธรรมราช สาขาฉวาง.....ขอส่ง

ประกาศเรื่องการระวังชี้แนวเขตและลงชื่อรับรองเขตที่ดิน กรณี นางสมเชื้อ จงจิตต์ และผู้ถือกรรมสิทธิ์รวม.....

.....ได้นำรังวัดออกโฉนดที่ดินตามหลักฐาน

หนังสือรับรองการทำประโยชน์ (น.ส.๓) เลขที่ ๓๐๖ หมู่ที่ ๓ ตำบลเขาพระ อำเภอพิปูน

มาเพื่อให้ท่านปิดไว้ ณ สำนักงานที่ดินจังหวัดนครศรีธรรมราช สาขาฉวาง.....ให้ทราบ

ทั่วกัน และเมื่อได้ปิดประกาศแล้วแต่วันเดือนปีใดให้แจ้งเจ้าพนักงานที่ดินทราบตามหลักฐานการปิดประกาศ

ท้ายหนังสือนี้

ขอแสดงความนับถือ

W

(นางวรวรรณ รุทรพันธ์)

นายช่างรังวัดอาวุโส ปฏิบัติราชการแทน

เจ้าพนักงานที่ดินจังหวัดนครศรีธรรมราช สาขาฉวาง

ฝ่ายรังวัด โทร. ๐๗๕-๔๔๕๗๑๔ ต่อ ๑๓

ช่างรังวัด นายเอกอนันต์ พลายแก้ว

หลักฐานการปิดประกาศ

เรียน เจ้าพนักงานที่ดินจังหวัดนครศรีธรรมราช สาขาฉวาง

ตามหนังสือ ที่ นศ๐๐๒๐.๐๕/๔๑๕๔

ลงวันที่ ๘ เมษายน ๒๕๖๙ จัดส่งประกาศเรื่อง การระวังชี้แนวเขตและลงชื่อรับรองเขตที่ดิน กรณี

นางสมเชื้อ จงจิตต์ และผู้ถือกรรมสิทธิ์รวม

ขอรังวัดออกโฉนดที่ดินตามหลักฐาน หนังสือรับรองการทำประโยชน์ (น.ส.๓) เลขที่ ๓๐๖ หมู่ที่ ๓

ตำบลเขาพระ อำเภอพิปูน

ข้าพเจ้าได้ปิดประกาศ ณ สำนักงานที่ดินจังหวัดนครศรีธรรมราช สาขาฉวาง

จึงเรียนมาเพื่อทราบ

ลงชื่อ.....ผู้ปิดประกาศ

ลงชื่อ.....พยาน

ลงชื่อ.....พยาน



ประกาศ สำนักงานที่ดินจังหวัดนครศรีธรรมราช สาขาฉวาง
เรื่อง การระวางชี้แนวเขตและลงชื่อรับรองเขตที่ดิน

ด้วย นางสมเชื้อ จงจิตต์ และผู้ถือกรรมสิทธิ์รวม
ได้นำรังวัดออกโฉนดที่ดินตามหลักฐาน หนังสือรับรองการทำประโยชน์ (น.ส.3) เลขที่ ๓๐๖ หมู่ที่ ๓
ตำบล เขาพระ อำเภอ ฝิปูน
จังหวัด นครศรีธรรมราช พนักงานเจ้าหน้าที่ได้ดำเนินการเสร็จแล้วเมื่อวันที่ ๒ กุมภาพันธ์ ๒๕๖๙
ปรากฏว่าที่ดินแปลงนี้มีอาณาเขตด้านทิศ ตะวันออก
จดที่ดิน นายสุทธิชัย แสตมภ์ แต่พนักงานเจ้าหน้าที่ไม่อาจติดต่อผู้มีสิทธิในที่ดินข้างเคียง
ดังกล่าวให้ประวางชี้แนวเขตได้

ฉะนั้น จึงขอให้ นายสุทธิชัย แสตมภ์
ไปตรวจสอบแนวเขตที่ดินของตนเองว่า ตามที่พนักงานเจ้าหน้าที่ได้ทำการรังวัดปักหลักหมายเขตที่ดินดังกล่าว
ข้างต้นนั้น จะเป็นการถูกต้องหรือรุกรานแนวเขตที่ดินหรือไม่ เสร็จแล้วขอให้ไปติดต่อพนักงานเจ้าหน้าที่เพื่อลงชื่อ
รับรองแนวเขตที่ดินหรือคัดค้านการรังวัด ภายในกำหนดสามสิบวันนับแต่วันปิดประกาศนี้ หากไม่ดำเนินการ
อย่างหนึ่งอย่างใดภายในกำหนดดังกล่าว พนักงานเจ้าหน้าที่จะได้ออกโฉนดที่ดินโดยไม่ต้องมีการรับรองเขตที่ดิน

ประกาศ ณ วันที่ ๘ เดือน เมษายน พ.ศ. ๒๕๖๙

(นางวรรณ รุทรพันธ์)

นายช่างรังวัดอาวุโส ปฏิบัติราชการแทน
เจ้าพนักงานที่ดินจังหวัดนครศรีธรรมราช สาขาฉวาง



ที่ นศ๐๐๒๐.๐๕/๔๑๔๙

สำนักงานที่ดินจังหวัดนครศรีธรรมราช

สาขาฉวาง

ต.หลักช้าง อ.ช้างกลาง

จ.นครศรีธรรมราช ๘๐๒๕๐

วันที่ ๘ เดือน เมษายน พ.ศ. ๒๕๖๙

เรื่อง ประกาศแจ้งผู้มีสิทธิในที่ดินข้างเคียงให้มาระวังชี้แนวเขตและลงชื่อรับรองเขตที่ดิน
เรียน นายสุทธิชัย แสตมภ์

สิ่งที่ส่งมาด้วย ประกาศ เรื่องการระวังชี้แนวเขตและลงชื่อรับรองแนวเขต จำนวน ๑ ฉบับ

สำนักงานที่ดินจังหวัดนครศรีธรรมราช สาขาฉวาง ขอส่ง
ประกาศเรื่องการระวังชี้แนวเขตและลงชื่อรับรองเขตที่ดิน กรณี นางสมเชื้อ จงจิตต์ และผู้ถือกรรมสิทธิ์รวม
ได้นำรังวัดออกโฉนดที่ดินตามหลักฐาน
หนังสือรับรองการทำประโยชน์ (น.ส.๓) เลขที่ ๓๐๖ หมู่ที่ ๓ ตำบลเขาพระ อำเภอพิปูน

มาเพื่อให้ท่านปิดไว้ ณ บริเวณที่ดินของ นายสุทธิชัย แสตมภ์ ให้ทราบ
ทั่วกัน และเมื่อได้ปิดประกาศแล้วแต่วันเดือนปีใดให้แจ้งเจ้าพนักงานที่ดินทราบตามหลักฐานการปิดประกาศ
ท้ายหนังสือนี้

ขอแสดงความนับถือ

Signature

(นางวรวรรณ รุทรพันธ์)

นายช่างรังวัดอาวุโส ปฏิบัติราชการแทน

เจ้าพนักงานที่ดินจังหวัดนครศรีธรรมราช สาขาฉวาง

ฝ่ายรังวัด โทร. ๐๗๕-๔๔๕๗๑๔ ต่อ ๑๓

ช่างรังวัด นายเอกอนันต์ พลายแก้ว

หลักฐานการปิดประกาศ

เรียน เจ้าพนักงานที่ดินจังหวัดนครศรีธรรมราช สาขาฉวาง

ตามหนังสือ ที่ นศ๐๐๒๐.๐๕/๔๑๔๙

ลงวันที่ ๘ เมษายน ๒๕๖๙ จัดส่งประกาศเรื่อง การระวังชี้แนวเขตและลงชื่อรับรองเขตที่ดิน กรณี

นางสมเชื้อ จงจิตต์ และผู้ถือกรรมสิทธิ์รวม

ขอรังวัดออกโฉนดที่ดินตามหลักฐาน หนังสือรับรองการทำประโยชน์ (น.ส.๓) เลขที่ ๓๐๖ หมู่ที่ ๓

ตำบลเขาพระ อำเภอพิปูน

ข้าพเจ้าได้ปิดประกาศ ณ บริเวณที่ดินของ นายสุทธิชัย แสตมภ์

จึงเรียนมาเพื่อทราบ

ลงชื่อ.....ผู้ปิดประกาศ

ลงชื่อ.....พยาน

ลงชื่อ.....พยาน



ประกาศ สำนักงานที่ดินจังหวัดนครศรีธรรมราช สาขาฉวาง
เรื่อง การระวางชี้แนวเขตและลงชื่อรับรองเขตที่ดิน

ด้วย นางสมเชื้อ จงจิตต์ และผู้ถือกรรมสิทธิ์รวม
ได้นำรังวัดออกโฉนดที่ดินตามหลักฐาน หนังสือรับรองการทำประโยชน์ (น.ส.3) เลขที่ ๓๐๖ หมู่ที่ ๓
ตำบล เขาพระ อำเภอ พิบูน
จังหวัด นครศรีธรรมราช พนักงานเจ้าหน้าที่ได้ดำเนินการเสร็จแล้วเมื่อวันที่ ๒ กุมภาพันธ์ ๒๕๖๙
ปรากฏว่าที่ดินแปลงนี้มีอาณาเขตด้านทิศ ตะวันออก
จดที่ดิน นายสุทธิชัย แสตมป์ แต่พนักงานเจ้าหน้าที่ไม่อาจติดต่อผู้มีสิทธิในที่ดินข้างเคียง
ดังกล่าวให้ประวางชี้แนวเขตได้

ฉะนั้น จึงขอให้ นายสุทธิชัย แสตมป์
ไปตรวจสอบแนวเขตที่ดินของตนเองว่า ตามที่พนักงานเจ้าหน้าที่ได้ทำการรังวัดปักหลักหมายเขตที่ดินดังกล่าว
ข้างต้นนั้น จะเป็นการถูกต้องหรือรุกร้าแนวเขตที่ดินหรือไม่ เสร็จแล้วขอให้ไปติดต่อพนักงานเจ้าหน้าที่เพื่อลงชื่อ
รับรองแนวเขตที่ดินหรือคัดค้านการรังวัด ภายในกำหนดสามสิบวันนับแต่วันปิดประกาศนี้ หากไม่ดำเนินการ
อย่างหนึ่งอย่างใดภายในกำหนดดังกล่าว พนักงานเจ้าหน้าที่จะได้ออกโฉนดที่ดินโดยไม่ต้องมีการรับรองเขตที่ดิน

ประกาศ ณ วันที่ ๘ เดือน เมษายน พ.ศ. ๒๕๖๙

(นางวรรณ รุทรพันธ์)

นายช่างรังวัดอาวุโส ปฏิบัติราชการแทน
เจ้าพนักงานที่ดินจังหวัดนครศรีธรรมราช สาขาฉวาง



ที่ นศ๐๐๒๐.๐๕/๔๑๕๙

สำนักงานที่ดินจังหวัดนครศรีธรรมราช

สาขาฉวาง

ต.หลักช้าง อ.ช้างกลาง

จ.นครศรีธรรมราช ๘๐๒๕๐

วันที่ ๘ เดือน เมษายน พ.ศ. ๒๕๖๙

เรื่อง ประกาศแจ้งผู้มีสิทธิในที่ดินข้างเคียงให้มาระวังชี้แนวเขตและลงชื่อรับรองเขตที่ดิน
เรียน นายอำเภอพิปูน

สิ่งที่ส่งมาด้วย ประกาศ เรื่องการระวังชี้แนวเขตและลงชื่อรับรองแนวเขต จำนวน.....๑.....ฉบับ

สำนักงานที่ดินจังหวัดนครศรีธรรมราช สาขาฉวางของ
ประกาศเรื่องการระวังชี้แนวเขตและลงชื่อรับรองเขตที่ดิน กรณี นางสมเชื้อ จงจิตต์ และผู้ถือกรรมสิทธิ์รวม
.....ได้นำรังวัดออกโฉนดที่ดินตามหลักฐาน
หนังสือรับรองการทำประโยชน์ (น.ส.๓) เลขที่ ๓๐๖ หมู่ที่ ๓ ตำบลเขาพระ อำเภอพิปูน

มาเพื่อให้ท่านปิดไว้ ณ ที่ว่าการอำเภอพิปูนให้ทราบ
ทั่วกัน และเมื่อได้ปิดประกาศแล้วแต่วันเดือนปีใดให้แจ้งเจ้าพนักงานที่ดินทราบตามหลักฐานการปิดประกาศ
ท้ายหนังสือนี้

ขอแสดงความนับถือ

(นางวรวรรณ รุทรพันธ์)

นายช่างรังวัดอาวุโส ปฏิบัติราชการแทน
เจ้าพนักงานที่ดินจังหวัดนครศรีธรรมราช สาขาฉวาง

ฝ่ายรังวัด โทร. ๐๗๕-๔๔๕๗๑๔ ต่อ ๑๓

ช่างรังวัด นายเอกอนันต์ พลายแก้ว

หลักฐานการปิดประกาศ

เรียน เจ้าพนักงานที่ดินจังหวัดนครศรีธรรมราช สาขาฉวาง

ตามหนังสือ ที่ นศ๐๐๒๐.๐๕/๔๑๕๙

ลงวันที่ ๘ เมษายน ๒๕๖๙ จัดส่งประกาศเรื่อง การระวังชี้แนวเขตและลงชื่อรับรองเขตที่ดิน กรณี

นางสมเชื้อ จงจิตต์ และผู้ถือกรรมสิทธิ์รวม

ขอรังวัดออกโฉนดที่ดินตามหลักฐาน หนังสือรับรองการทำประโยชน์ (น.ส.๓) เลขที่ ๓๐๖ หมู่ที่ ๓

ตำบลเขาพระ อำเภอพิปูน

ข้าพเจ้าได้ปิดประกาศ ณ ที่ว่าการอำเภอพิปูน

จึงเรียนมาเพื่อทราบ

ลงชื่อ.....ผู้ปิดประกาศ

ลงชื่อ.....พยาน

ลงชื่อ.....พยาน



ประกาศ สำนักงานที่ดินจังหวัดนครศรีธรรมราช สาขาฉวาง
เรื่อง การระวางชี้แนวเขตและลงชื่อรับรองเขตที่ดิน

ด้วย นางสมเชื้อ จงจิตต์ และผู้ถือกรรมสิทธิ์รวม
ได้นำรังวัดออกโฉนดที่ดินตามหลักฐาน หนังสือรับรองการทำประโยชน์ (น.ส.3) เลขที่ ๓๐๖ หมู่ที่ ๓
ตำบล เขาพระ อำเภอ พิปูน
จังหวัด นครศรีธรรมราช พนักงานเจ้าหน้าที่ได้ดำเนินการเสร็จแล้วเมื่อวันที่ ๒ กุมภาพันธ์ ๒๕๖๙
ปรากฏว่าที่ดินแปลงนี้มีอาณาเขตด้านทิศ ตะวันออก
จดที่ดิน นายดำรงค์ แสตมภ์ แต่พนักงานเจ้าหน้าที่ไม่อาจติดต่อผู้มีสิทธิในที่ดินข้างเคียง
ดังกล่าวให้ประวางชี้แนวเขตได้

ฉะนั้น จึงขอให้ นายดำรงค์ แสตมภ์
ไปตรวจสอบแนวเขตที่ดินของตนเองว่า ตามที่พนักงานเจ้าหน้าที่ได้ทำการรังวัดปักหลักหมายเขตที่ดินดังกล่าว
ข้างต้นนั้น จะเป็นการถูกต้องหรือรुकล้ำแนวเขตที่ดินหรือไม่ เสร็จแล้วขอให้ไปติดต่อพนักงานเจ้าหน้าที่เพื่อลงชื่อ
รับรองแนวเขตที่ดินหรือคัดค้านการรังวัด ภายในกำหนดสามสิบวันนับแต่วันปิดประกาศนี้ หากไม่ดำเนินการ
อย่างหนึ่งอย่างใดภายในกำหนดดังกล่าว พนักงานเจ้าหน้าที่จะได้ออกโฉนดที่ดินโดยไม่ต้องมีการรับรองเขตที่ดิน

ประกาศ ณ วันที่ ๘ เดือน เมษายน พ.ศ. ๒๕๖๙

(นางวรวรรณ รุทรพันธ์)
นายช่างรังวัดอาวุโส ปฏิบัติราชการแทน
เจ้าพนักงานที่ดินจังหวัดนครศรีธรรมราช สาขาฉวาง



ที่ นศ๐๐๒๐.๐๕/๔๑๖๐

สำนักงานที่ดินจังหวัดนครศรีธรรมราช

สาขาฉวาง

ต.หลักช้าง อ.ช้างกลาง

จ.นครศรีธรรมราช ๘๐๒๕๐

วันที่ ๘ เดือน เมษายน พ.ศ. ๒๕๖๙

เรื่อง ประกาศแจ้งผู้มีสิทธิในที่ดินข้างเคียงให้มาระวังชี้แนวเขตและลงชื่อรับรองเขตที่ดิน

เรียน นายกเทศมนตรีตำบลเขาพระ

สิ่งที่ส่งมาด้วย ประกาศ เรื่องการระวังชี้แนวเขตและลงชื่อรับรองแนวเขต จำนวน.....๑.....ฉบับ

สำนักงานที่ดินจังหวัดนครศรีธรรมราช สาขาฉวาง.....ขอส่ง

ประกาศเรื่องการระวังชี้แนวเขตและลงชื่อรับรองเขตที่ดิน กรณี นางสมเชื้อ จงจิตต์ และผู้ถือกรรมสิทธิ์รวม.....

.....ได้นำรังวัดออกโฉนดที่ดินตามหลักฐาน

หนังสือรับรองการทำประโยชน์ (น.ส.๓) เลขที่ ๓๐๖ หมู่ที่ ๓ ตำบลเขาพระ อำเภอพิปูน.....

มาเพื่อให้ท่านปิดไว้ ณ สำนักงานเทศบาลตำบลเขาพระ.....ให้ทราบ

ทั่วกัน และเมื่อได้ปิดประกาศแล้วแต่วันเดือนปีใดให้แจ้งเจ้าพนักงานที่ดินทราบตามหลักฐานการปิดประกาศ

ท้ายหนังสือนี้

ขอแสดงความนับถือ

(นางวรวรรณ รุทรพันธ์)

นายช่างรังวัดอาวุโส ปฏิบัติราชการแทน

เจ้าพนักงานที่ดินจังหวัดนครศรีธรรมราช สาขาฉวาง

ฝ่ายรังวัด โทร. ๐๗๕-๔๔๕๗๑๔ ต่อ ๑๓

ช่างรังวัด นายเอกอนันต์ พลายแก้ว

หลักฐานการปิดประกาศ

เรียน เจ้าพนักงานที่ดินจังหวัดนครศรีธรรมราช สาขาฉวาง

ตามหนังสือ ที่ นศ๐๐๒๐.๐๕/๔๑๖๐.....

ลงวันที่ ๘ เมษายน ๒๕๖๙ จัดส่งประกาศเรื่อง การระวังชี้แนวเขตและลงชื่อรับรองเขตที่ดิน กรณี

นางสมเชื้อ จงจิตต์ และผู้ถือกรรมสิทธิ์รวม.....

ขอรังวัดออกโฉนดที่ดินตามหลักฐาน.....หนังสือรับรองการทำประโยชน์ (น.ส.๓) เลขที่ ๓๐๖ หมู่ที่ ๓.....

ตำบลเขาพระ อำเภอพิปูน.....

ข้าพเจ้าได้ปิดประกาศ ณ สำนักงานเทศบาลตำบลเขาพระ.....

จึงเรียนมาเพื่อทราบ

ลงชื่อ.....ผู้ปิดประกาศ

ลงชื่อ.....พยาน

ลงชื่อ.....พยาน



ประกาศ สำนักงานที่ดินจังหวัดนครศรีธรรมราช สาขาฉวาง
เรื่อง การระวางชี้แนวเขตและลงชื่อรับรองเขตที่ดิน

ด้วย นางสมเชื้อ จงจิตต์ และผู้ถือกรรมสิทธิ์รวม
ได้นำรังวัดออกโฉนดที่ดินตามหลักฐาน หนังสือรับรองการทำประโยชน์ (น.ส.3) เลขที่ ๓๐๖ หมู่ที่ ๓
ตำบล เขาพระ อำเภอ พิบูน
จังหวัด นครศรีธรรมราช พนักงานเจ้าหน้าที่ได้ดำเนินการเสร็จแล้วเมื่อวันที่ ๒ กุมภาพันธ์ ๒๕๖๙
ปรากฏว่าที่ดินแปลงนี้มีอาณาเขตด้านทิศ ตะวันออก
จดที่ดิน นายดำรงค์ แสตมป์ แต่พนักงานเจ้าหน้าที่ไม่อาจติดต่อผู้มีสิทธิในที่ดินข้างเคียง
ดังกล่าวให้ไประวางชี้แนวเขตได้

ฉะนั้น จึงขอให้ นายดำรงค์ แสตมป์
ไปตรวจสอบแนวเขตที่ดินของตนเองว่า ตามที่พนักงานเจ้าหน้าที่ได้ทำการรังวัดปักหลักหมายเขตที่ดินดังกล่าว
ข้างต้นนั้น จะเป็นการถูกต้องหรือรุกร้าแนวเขตที่ดินหรือไม่ แล้วขอให้ไปติดต่อพนักงานเจ้าหน้าที่เพื่อลงชื่อ
รับรองแนวเขตที่ดินหรือคัดค้านการรังวัด ภายในกำหนดสามสิบวันนับแต่วันปิดประกาศนี้ หากไม่ดำเนินการ
อย่างหนึ่งอย่างใดภายในกำหนดดังกล่าว พนักงานเจ้าหน้าที่จะได้ออกโฉนดที่ดินโดยไม่ต้องมีการรับรองเขตที่ดิน

ประกาศ ณ วันที่ ๘ เดือน เมษายน พ.ศ. ๒๕๖๙

(นางวรวรรณ รุทรพันธ์)
นายช่างรังวัดอาวุโส ปฏิบัติราชการแทน
เจ้าพนักงานที่ดินจังหวัดนครศรีธรรมราช สาขาฉวาง



ที่ นศ๐๐๒๐.๐๕/๔๑๕๖

สำนักงานที่ดินจังหวัดนครศรีธรรมราช

สาขาฉวาง

ต.หลักช้าง อ.ช้างกลาง

จ.นครศรีธรรมราช ๘๐๒๕๐

วันที่ ๘ เดือน เมษายน พ.ศ. ๒๕๖๙

เรื่อง ประกาศแจ้งผู้มีสิทธิในที่ดินข้างเคียงให้มาระวังชี้แนวเขตและลงชื่อรับรองเขตที่ดิน

เรียน กำนันตำบลเขาพระ

สิ่งที่ส่งมาด้วย ประกาศ เรื่องการระวังชี้แนวเขตและลงชื่อรับรองแนวเขต จำนวน.....๑.....ฉบับ

สำนักงานที่ดินจังหวัดนครศรีธรรมราช สาขาฉวาง ขอส่ง
ประกาศเรื่องการระวังชี้แนวเขตและลงชื่อรับรองเขตที่ดิน กรณี นางสมเชื้อ จงจิตต์ และผู้ถือกรรมสิทธิ์รวม
..... ได้นำรังวัดออกโฉนดที่ดินตามหลักฐาน
หนังสือรับรองการทำประโยชน์ (น.ส.๓) เลขที่ ๓๐๖ หมู่ที่ ๓ ตำบลเขาพระ อำเภอพิปูน

มาเพื่อให้ท่านปิดไว้ ณ ที่ทำการกำนันตำบลเขาพระ ให้ทราบ
ทั่วกัน และเมื่อได้ปิดประกาศแล้วแต่วันเดือนปีใดให้แจ้งเจ้าพนักงานที่ดินทราบตามหลักฐานการปิดประกาศ
ท้ายหนังสือนี้

ขอแสดงความนับถือ

(นางวรวรรณ รุทรพันธ์)

นายช่างรังวัดอาวุโส ปฏิบัติราชการแทน

เจ้าพนักงานที่ดินจังหวัดนครศรีธรรมราช สาขาฉวาง

ฝ่ายรังวัด โทร. ๐๗๕-๔๔๕๗๑๔ ต่อ ๑๓

ช่างรังวัด นายเอกอนันต์ พลายแก้ว

หลักฐานการปิดประกาศ

เรียน เจ้าพนักงานที่ดินจังหวัดนครศรีธรรมราช สาขาฉวาง

ตามหนังสือ ที่ นศ๐๐๒๐.๐๕/๔๑๕๖

ลงวันที่ ๘ เมษายน ๒๕๖๙ จัดส่งประกาศเรื่อง การระวังชี้แนวเขตและลงชื่อรับรองเขตที่ดิน กรณี
นางสมเชื้อ จงจิตต์ และผู้ถือกรรมสิทธิ์รวม

ขอรังวัดออกโฉนดที่ดินตามหลักฐาน หนังสือรับรองการทำประโยชน์ (น.ส.๓) เลขที่ ๓๐๖ หมู่ที่ ๓

ตำบลเขาพระ อำเภอพิปูน

ข้าพเจ้าได้ปิดประกาศ ณ ที่ทำการกำนันตำบลเขาพระ

จึงเรียนมาเพื่อทราบ

ลงชื่อ.....ผู้ปิดประกาศ

ลงชื่อ.....พยาน

ลงชื่อ.....พยาน



ประกาศ สำนักงานที่ดินจังหวัดนครศรีธรรมราช สาขาฉวาง
เรื่อง การระวางชี้แนวเขตและลงชื่อรับรองเขตที่ดิน

ด้วย นางสมเชื้อ จงจิตต์ และผู้ถือกรรมสิทธิ์รวม
ได้นำรังวัดออกโฉนดที่ดินตามหลักฐาน หนังสือรับรองการทำประโยชน์ (น.ส.3) เลขที่ ๓๐๖ หมู่ที่ ๓
ตำบล เขาพระ อำเภอ ฝิปูน
จังหวัด นครศรีธรรมราช พนักงานเจ้าหน้าที่ได้ดำเนินการเสร็จแล้วเมื่อวันที่ ๒ กุมภาพันธ์ ๒๕๖๙
ปรากฏว่าที่ดินแปลงนี้มีอาณาเขตด้านทิศ ตะวันออก
จดที่ดิน นายดำรงค์ แสตมภ์ แต่พนักงานเจ้าหน้าที่ไม่อาจติดต่อผู้มีสิทธิในที่ดินข้างเคียง
ดังกล่าวให้ประวางชี้แนวเขตได้

ฉะนั้น จึงขอให้ นายดำรงค์ แสตมภ์
ไปตรวจสอบแนวเขตที่ดินของตนเองว่า ตามที่พนักงานเจ้าหน้าที่ได้ทำการรังวัดปักหลักหมายเขตที่ดินดังกล่าว
ข้างต้นนั้น จะเป็นการถูกต้องหรือรุกร้าแนวเขตที่ดินหรือไม่ เสร็จแล้วขอให้ไปติดต่อพนักงานเจ้าหน้าที่เพื่อลงชื่อ
รับรองแนวเขตที่ดินหรือคัดค้านการรังวัด ภายในกำหนดสามสิบวันนับแต่วันปิดประกาศนี้ หากไม่ดำเนินการ
อย่างหนึ่งอย่างใดภายในกำหนดดังกล่าว พนักงานเจ้าหน้าที่จะได้ออกโฉนดที่ดินโดยไม่ต้องมีการรับรองเขตที่ดิน

ประกาศ ณ วันที่ ๘ เดือน เมษายน พ.ศ. ๒๕๖๙



(นางวรวรรณ รุทรพันธ์)
นายช่างรังวัดอาวุโส ปฏิบัติราชการแทน
เจ้าพนักงานที่ดินจังหวัดนครศรีธรรมราช สาขาฉวาง



ที่ นศ๐๐๒๐.๐๕/๔๑๕๗

สำนักงานที่ดินจังหวัดนครศรีธรรมราช

สาขาฉวาง

ต.หลักช้าง อ.ช้างกลาง

จ.นครศรีธรรมราช ๘๐๒๕๐

วันที่ ๘ เดือน เมษายน พ.ศ. ๒๕๖๙

เรื่อง ประกาศแจ้งผู้มีสิทธิในที่ดินข้างเคียงให้มาระวังชี้แนวเขตและลงชื่อรับรองเขตที่ดิน
เรียน ผู้ใหญ่บ้านหมู่ที่ ๑๒ ตำบลเขาพระ

สิ่งที่ส่งมาด้วย ประกาศ เรื่องการระวังชี้แนวเขตและลงชื่อรับรองแนวเขต จำนวน.....๑.....ฉบับ

สำนักงานที่ดินจังหวัดนครศรีธรรมราช สาขาฉวางของ

ประกาศเรื่องการระวังชี้แนวเขตและลงชื่อรับรองเขตที่ดิน กรณี นางสมเชื้อ จงจิตต์ และผู้ถือกรรมสิทธิ์รวม.....

.....ได้นำรังวัดออกโฉนดที่ดินตามหลักฐาน

หนังสือรับรองการทำประโยชน์ (น.ส.๓) เลขที่ ๓๐๖ หมู่ที่ ๓ ตำบลเขาพระ อำเภอพิปูน.....

มาเพื่อให้ท่านปิดไว้ ณ ที่ทำการผู้ใหญ่บ้านหมู่ที่ ๑๒ ตำบลเขาพระ.....ให้ทราบ

ทั่วกัน และเมื่อได้ปิดประกาศแล้วแต่วันเดือนปีใดให้แจ้งเจ้าพนักงานที่ดินทราบตามหลักฐานการปิดประกาศ

ท้ายหนังสือนี้

ขอแสดงความนับถือ

(นางวรรณ รุทรพันธ์)

นายช่างรังวัดอาวุโส ปฏิบัติราชการแทน

เจ้าพนักงานที่ดินจังหวัดนครศรีธรรมราช สาขาฉวาง

ฝ่ายรังวัด โทร. ๐๗๕-๔๔๕๗๑๔ ต่อ ๑๓

ช่างรังวัด นายเอกนันต์ พลายแก้ว

หลักฐานการปิดประกาศ

เรียน เจ้าพนักงานที่ดินจังหวัดนครศรีธรรมราช สาขาฉวาง

ตามหนังสือ ที่ นศ๐๐๒๐.๐๕/๔๑๕๗.....

ลงวันที่ ๘ เมษายน ๒๕๖๙ จัดส่งประกาศเรื่อง การระวังชี้แนวเขตและลงชื่อรับรองเขตที่ดิน กรณี

นางสมเชื้อ จงจิตต์ และผู้ถือกรรมสิทธิ์รวม.....

ขอรังวัดออกโฉนดที่ดินตามหลักฐาน หนังสือรับรองการทำประโยชน์ (น.ส.๓) เลขที่ ๓๐๖ หมู่ที่ ๓.....

ตำบลเขาพระ อำเภอพิปูน.....

ข้าพเจ้าได้ปิดประกาศ ณ ที่ทำการผู้ใหญ่บ้านหมู่ที่ ๑๒ ตำบลเขาพระ.....

จึงเรียนมาเพื่อทราบ

ลงชื่อ.....ผู้ปิดประกาศ

ลงชื่อ.....พยาน

ลงชื่อ.....พยาน



ประกาศ สำนักงานที่ดินจังหวัดนครศรีธรรมราช สาขาฉวาง
เรื่อง การระวางชี้แนวเขตและลงชื่อรับรองเขตที่ดิน

ด้วย นางสมเชื้อ จงจิตต์ และผู้ถือกรรมสิทธิ์รวม
ได้นำรังวัดออกโฉนดที่ดินตามหลักฐาน หนังสือรับรองการทำประโยชน์ (น.ส.3) เลขที่ ๓๐๖ หมู่ที่ ๓
ตำบล เขาพระ อำเภอ ฝิปูน
จังหวัด นครศรีธรรมราช พนักงานเจ้าหน้าที่ได้ดำเนินการเสร็จแล้วเมื่อวันที่ ๒ กุมภาพันธ์ ๒๕๖๙
ปรากฏว่าที่ดินแปลงนี้มีอาณาเขตด้านทิศ ตะวันออก
จดที่ดิน นายดำรงค์ แสตมภ์ แต่พนักงานเจ้าหน้าที่ไม่อาจติดต่อผู้มีสิทธิในที่ดินข้างเคียง
ดังกล่าวให้ประวางชี้แนวเขตได้

ฉะนั้น จึงขอให้ นายดำรงค์ แสตมภ์
ไปตรวจสอบแนวเขตที่ดินของตนเองว่า ตามที่พนักงานเจ้าหน้าที่ได้ทำการรังวัดปักหลักหมายเขตที่ดินดังกล่าว
ข้างต้นนั้น จะเป็นการถูกต้องหรือรุกร้าแนวเขตที่ดินหรือไม่ เสร็จแล้วขอให้ไปติดต่อพนักงานเจ้าหน้าที่เพื่อลงชื่อ
รับรองแนวเขตที่ดินหรือคัดค้านการรังวัด ภายในกำหนดสามสิบวันนับแต่วันปิดประกาศนี้ หากไม่ดำเนินการ
อย่างหนึ่งอย่างใดภายในกำหนดดังกล่าว พนักงานเจ้าหน้าที่จะได้ออกโฉนดที่ดินโดยไม่ต้องมีการรับรองเขตที่ดิน

ประกาศ ณ วันที่ ๘ เดือน เมษายน พ.ศ. ๒๕๖๙

(นางวรวรรณ รุทรพันธ์)
นายช่างรังวัดอาวุโส ปฏิบัติราชการแทน
เจ้าพนักงานที่ดินจังหวัดนครศรีธรรมราช สาขาฉวาง



ที่ นศ๐๐๒๐.๐๕/๔๑๕๕

สำนักงานที่ดินจังหวัดนครศรีธรรมราช

สาขาฉวาง

ต.หลักช้าง อ.ช้างกลาง

จ.นครศรีธรรมราช ๘๐๒๕๐

วันที่ ๘ เดือน เมษายน พ.ศ. ๒๕๖๙

เรื่อง ประกาศแจ้งผู้มีสิทธิในที่ดินข้างเคียงให้มาระวังชี้แนวเขตและลงชื่อรับรองเขตที่ดิน

เรียน เจ้าพนักงานที่ดินจังหวัดนครศรีธรรมราช สาขาฉวาง

สิ่งที่ส่งมาด้วย ประกาศ เรื่องการระวังชี้แนวเขตและลงชื่อรับรองแนวเขต จำนวน.....๑.....ฉบับ

สำนักงานที่ดินจังหวัดนครศรีธรรมราช สาขาฉวางขอส่ง

ประกาศเรื่องการระวังชี้แนวเขตและลงชื่อรับรองเขตที่ดิน กรณี นางสมเชื้อ จงจิตต์ และผู้ถือกรรมสิทธิ์รวม

.....ได้นำรังวัดออกโฉนดที่ดินตามหลักฐาน

หนังสือรับรองการทำประโยชน์ (น.ส.๓) เลขที่ ๓๐๖ หมู่ที่ ๓ ตำบลเขาพระ อำเภอพิปูน

มาเพื่อให้ท่านปิดไว้ ณ สำนักงานที่ดินจังหวัดนครศรีธรรมราช สาขาฉวางให้ทราบ

ทั่วกัน และเมื่อได้ปิดประกาศแล้วแต่วันเดือนปีใดให้แจ้งเจ้าพนักงานที่ดินทราบตามหลักฐานการปิดประกาศ

ท้ายหนังสือนี้

ขอแสดงความนับถือ

(นางวรวรรณ รุทรพันธ์)

นายช่างรังวัดอาวุโส ปฏิบัติราชการแทน

เจ้าพนักงานที่ดินจังหวัดนครศรีธรรมราช สาขาฉวาง

ฝ่ายรังวัด โทร. ๐๗๕-๔๔๕๗๑๔ ต่อ ๑๓

ช่างรังวัด นายเอกอนันต์ ปลายแก้ว

หลักฐานการปิดประกาศ

เรียน เจ้าพนักงานที่ดินจังหวัดนครศรีธรรมราช สาขาฉวาง

ตามหนังสือ ที่ นศ๐๐๒๐.๐๕/๔๑๕๕

ลงวันที่ ๘ เมษายน ๒๕๖๙ จัดส่งประกาศเรื่อง การระวังชี้แนวเขตและลงชื่อรับรองเขตที่ดิน กรณี

นางสมเชื้อ จงจิตต์ และผู้ถือกรรมสิทธิ์รวม

ขอรังวัดออกโฉนดที่ดินตามหลักฐาน หนังสือรับรองการทำประโยชน์ (น.ส.๓) เลขที่ ๓๐๖ หมู่ที่ ๓

ตำบลเขาพระ อำเภอพิปูน

ข้าพเจ้าได้ปิดประกาศ ณ สำนักงานที่ดินจังหวัดนครศรีธรรมราช สาขาฉวาง

จึงเรียนมาเพื่อทราบ

ลงชื่อ.....ผู้ปิดประกาศ

ลงชื่อ.....พยาน

ลงชื่อ.....พยาน



ประกาศ สำนักงานที่ดินจังหวัดนครศรีธรรมราช สาขาฉวาง
เรื่อง การระวางชี้แนวเขตและลงชื่อรับรองเขตที่ดิน

ด้วย นางสมเชื้อ จงจิตต์ และผู้ถือกรรมสิทธิ์รวม
ได้นำรังวัดออกโฉนดที่ดินตามหลักฐาน หนังสือรับรองการทำประโยชน์ (น.ส.3) เลขที่ ๓๐๖ หมู่ที่ ๓
ตำบล เขาพระ อำเภอ พิปูน
จังหวัด นครศรีธรรมราช พนักงานเจ้าหน้าที่ได้ดำเนินการเสร็จแล้วเมื่อวันที่ ๒ กุมภาพันธ์ ๒๕๖๙
ปรากฏว่าที่ดินแปลงนี้มีอาณาเขตด้านทิศ ตะวันออก
จดที่ดิน นายดำรงค์ แสตมป์ แต่พนักงานเจ้าหน้าที่ไม่อาจติดต่อผู้มีสิทธิในที่ดินข้างเคียง
ดังกล่าวให้ไประวางชี้แนวเขตได้

ฉะนั้น จึงขอให้ นายดำรงค์ แสตมป์
ไปตรวจสอบแนวเขตที่ดินของตนเองว่า ตามที่พนักงานเจ้าหน้าที่ได้ทำการรังวัดปักหลักหมายเขตที่ดินดังกล่าว
ข้างต้นนั้น จะเป็นการถูกต้องหรือรุกร้าแนวเขตที่ดินหรือไม่ เสร็จแล้วขอให้ไปติดต่อพนักงานเจ้าหน้าที่เพื่อลงชื่อ
รับรองแนวเขตที่ดินหรือคัดค้านการรังวัด ภายในกำหนดสามสิบวันนับแต่วันปิดประกาศนี้ หากไม่ดำเนินการ
อย่างหนึ่งอย่างใดภายในกำหนดดังกล่าว พนักงานเจ้าหน้าที่จะได้ออกโฉนดที่ดินโดยไม่ต้องมีการรับรองเขตที่ดิน

ประกาศ ณ วันที่ ๘ เดือน เมษายน พ.ศ. ๒๕๖๙

(นางวรวรรณ รุทรพันธ์)
นายช่างรังวัดอาวุโส ปฏิบัติราชการแทน
เจ้าพนักงานที่ดินจังหวัดนครศรีธรรมราช สาขาฉวาง



ที่ นศ๐๐๒๐.๐๕/๔๑๕๘

สำนักงานที่ดินจังหวัดนครศรีธรรมราช

สาขาฉวาง

ต.หลักช้าง อ.ช้างกลาง

จ.นครศรีธรรมราช ๘๐๒๕๐

วันที่ ๘ เดือน เมษายน พ.ศ. ๒๕๖๙

เรื่อง ประกาศแจ้งผู้มีสิทธิในที่ดินข้างเคียงให้มาระวังชี้แนวเขตและลงชื่อรับรองเขตที่ดิน

เรียน นายดำรงค์ แสตมภ์

สิ่งที่ส่งมาด้วย ประกาศ เรื่องการระวังชี้แนวเขตและลงชื่อรับรองแนวเขต จำนวน.....๑.....ฉบับ

สำนักงานที่ดินจังหวัดนครศรีธรรมราช สาขาฉวาง.....ขอส่ง

ประกาศเรื่องการระวังชี้แนวเขตและลงชื่อรับรองเขตที่ดิน กรณี นางสมเชื้อ จงจิตต์ และผู้ถือกรรมสิทธิ์รวม.....

.....ได้นำรังวัดออกโฉนดที่ดินตามหลักฐาน

หนังสือรับรองการทำประโยชน์ (น.ส.๓) เลขที่ ๓๐๖ หมู่ที่ ๓ ตำบลเขาพระ อำเภอพิปูน.....

มาเพื่อให้ท่านปิดไว้ ณ บริเวณที่ดินของ นายดำรงค์ แสตมภ์.....ให้ทราบ

ทั่วกัน และเมื่อได้ปิดประกาศแล้วแต่วันเดือนปีใดให้แจ้งเจ้าพนักงานที่ดินทราบตามหลักฐานการปิดประกาศ

ท้ายหนังสือนี้

ขอแสดงความนับถือ

(นางวรวรรณ รุทรพันธ์)

นายช่างรังวัดอาวุโส ปฏิบัติราชการแทน
เจ้าพนักงานที่ดินจังหวัดนครศรีธรรมราช สาขาฉวาง

ฝ่ายรังวัด โทร. ๐๗๕-๔๔๕๗๑๔ ต่อ ๑๓

ช่างรังวัด นายเอกอนันต์ พลายแก้ว

หลักฐานการปิดประกาศ

เรียน เจ้าพนักงานที่ดินจังหวัดนครศรีธรรมราช สาขาฉวาง

ตามหนังสือ ที่ นศ๐๐๒๐.๐๕/๔๑๕๘.....

ลงวันที่ ๘ เมษายน ๒๕๖๙ จัดส่งประกาศเรื่อง การระวังชี้แนวเขตและลงชื่อรับรองเขตที่ดิน กรณี

นางสมเชื้อ จงจิตต์ และผู้ถือกรรมสิทธิ์รวม.....

ขอรังวัดออกโฉนดที่ดินตามหลักฐาน หนังสือรับรองการทำประโยชน์ (น.ส.๓) เลขที่ ๓๐๖ หมู่ที่ ๓.....

ตำบลเขาพระ อำเภอพิปูน.....

ข้าพเจ้าได้ปิดประกาศ ณ บริเวณที่ดินของ นายดำรงค์ แสตมภ์.....

จึงเรียนมาเพื่อทราบ

ลงชื่อ.....ผู้ปิดประกาศ

ลงชื่อ.....พยาน

ลงชื่อ.....พยาน



ประกาศ สำนักงานที่ดินจังหวัดนครศรีธรรมราช สาขาฉวาง
เรื่อง การระวางชี้แนวเขตและลงชื่อรับรองเขตที่ดิน

ด้วย นางสมเชื้อ จงจิตต์ และผู้ถือกรรมสิทธิ์รวม
ได้นำรังวัดออกโฉนดที่ดินตามหลักฐาน หนังสือรับรองการทำประโยชน์ (น.ส.3) เลขที่ ๓๐๖ หมู่ที่ ๓
ตำบล เขาพระ อำเภอ พิบูน
จังหวัด นครศรีธรรมราช พนักงานเจ้าหน้าที่ได้ดำเนินการเสร็จแล้วเมื่อวันที่ ๒ กุมภาพันธ์ ๒๕๖๙
ปรากฏว่าที่ดินแปลงนี้มีอาณาเขตด้านทิศ ตะวันออก
จดที่ดิน นายดำรงค์ แสตมภ์ แต่พนักงานเจ้าหน้าที่ไม่อาจติดต่อผู้มีสิทธิในที่ดินข้างเคียง
ดังกล่าวให้ประวางชี้แนวเขตได้

ฉะนั้น จึงขอให้ นายดำรงค์ แสตมภ์
ไปตรวจสอบแนวเขตที่ดินของตนเองว่า ตามที่พนักงานเจ้าหน้าที่ได้ทำการรังวัดปักหลักหมายเขตที่ดินดังกล่าว
ข้างต้นนั้น จะเป็นการถูกต้องหรือรुकล้ำแนวเขตที่ดินหรือไม่ เสร็จแล้วขอให้ไปติดต่อพนักงานเจ้าหน้าที่เพื่อลงชื่อ
รับรองแนวเขตที่ดินหรือคัดค้านการรังวัด ภายในกำหนดสามสิบวันนับแต่วันปิดประกาศนี้ หากไม่ดำเนินการ
อย่างหนึ่งอย่างใดภายในกำหนดดังกล่าว พนักงานเจ้าหน้าที่จะได้ออกโฉนดที่ดินโดยไม่ต้องมีการรับรองเขตที่ดิน

ประกาศ ณ วันที่ ๘ เดือน เมษายน พ.ศ. ๒๕๖๙

(นางวรวรรณ รุทรพันธ์)

นายช่างรังวัดอาวุโส ปฏิบัติราชการแทน
เจ้าพนักงานที่ดินจังหวัดนครศรีธรรมราช สาขาฉวาง