



ประกาศสำนักงานที่ดินจังหวัดนครศรีธรรมราช สาขาลานสกา
แจกโฉนดที่ดิน

หนังสือสำคัญที่จะแจกคือ	โฉนดที่ดิน
(๑) ที่ดินหมู่ที่ 2	ตำบล เขาแก้ว อำเภอ ลานสกา
(๒) ที่ดินหมู่ที่	ตำบล อำเภอ
(๓) ที่ดินหมู่ที่	ตำบล อำเภอ
(๔) ที่ดินหมู่ที่	ตำบล อำเภอ
(๕) ที่ดินหมู่ที่	ตำบล อำเภอ

จังหวัด นครศรีธรรมราช

ด้วยพนักงานเจ้าหน้าที่ได้ทำการรังวัดที่ดินเพื่อออกเรื่อง โฉนดที่ดิน
ในท้องที่ตำบล อำเภอที่กล่าวข้างต้นเสร็จแล้ว จึงขอประกาศให้ทราบทั่วกัน ถ้าผู้ใดจะคัดค้านประการใดให้ยื่นคำคัดค้านต่อ
พนักงานเจ้าหน้าที่ภายใน 30 วัน นับแต่วันประกาศนี้เป็นต้นไป

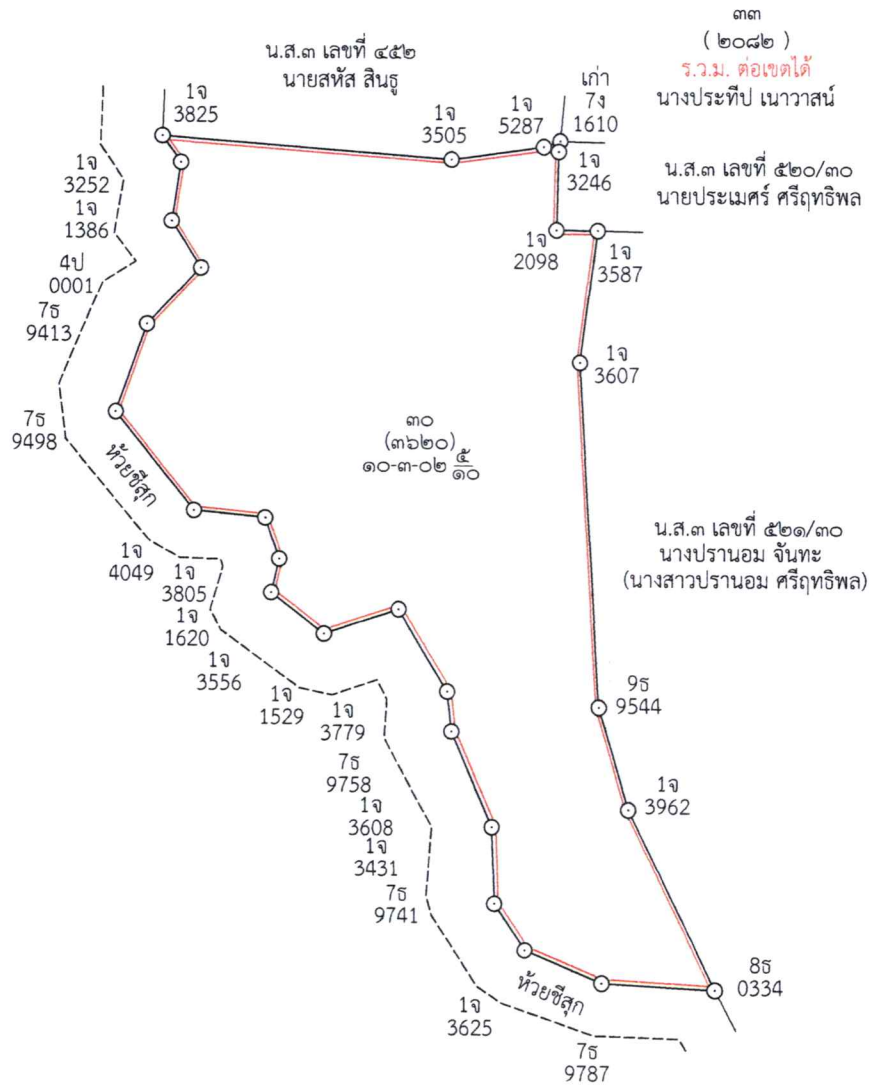
ประกาศ ณ วันที่ 30 เดือน เมษายน พ.ศ. 2569

ลงชื่อ (นายวิชาญ อ้วนนท์)
(นักวิชาการที่ดิน)
เจ้าพนักงานที่ดิน
ประทับตราประจำตำแหน่ง

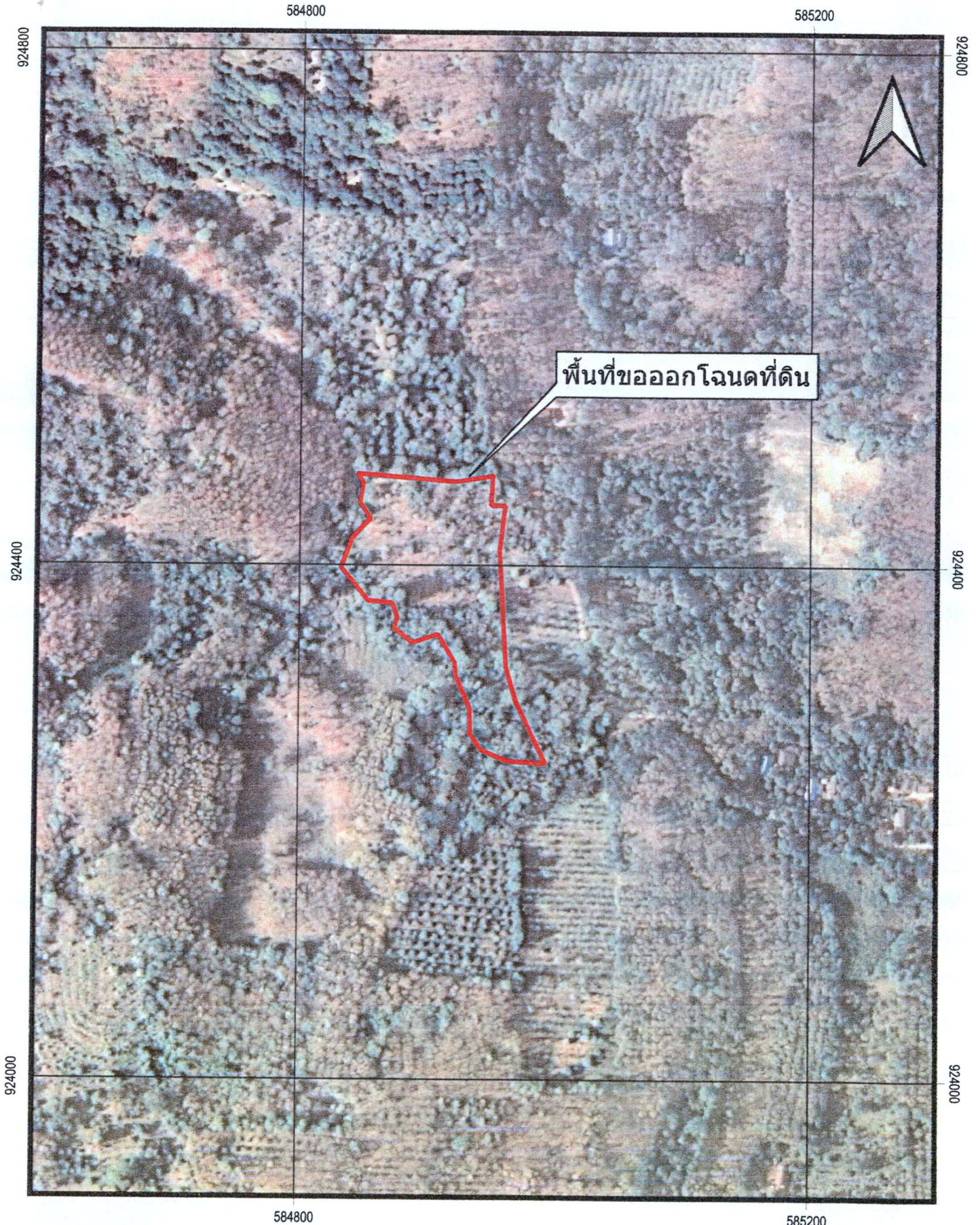
รายละเอียดแปลงที่ดินที่ขออกโฉนดที่ดินปรากฏตามรูปแผนที่แนบท้ายประกาศฯ นี้

หนังสือสำคัญที่จะแจกคือออกโฉนดที่ดิน รายนางรัตนา จันทรเมธา ตามหลักฐานเดิมคือ
หนังสือรับรองการทำประโยชน์(น.ส.3) เลขที่ 519 ตำบลเขาแก้ว อำเภอลานสกา จังหวัดนครศรีธรรมราช
เนื้อที่ 10-2-94 ไร่ ออกโฉนดที่ดินจำนวน 1 แปลง เป็นโฉนดที่ดินเลขที่ 22646 เลขที่ดิน 30 หน้าสำรวจ
3620 ตำบลเขาแก้ว อำเภอลานสกา จังหวัดนครศรีธรรมราช เนื้อที่ 10-3-02.5 ไร่
หมายเหตุ : เมื่อประกาศครบ 30 วัน ไม่มีผู้โต้แย้งคัดค้าน
และพนักงานเจ้าหน้าที่ได้ตรวจสอบแล้วว่าถูกต้องครบถ้วนตามขั้นตอน
วิธีการของระเบียบและกฎหมายก็จะดำเนินการออกโฉนดที่ดินให้แก่ผู้ขอต่อไป


ประเภทการรังวัด..... ออกโฉนดที่ดิน..... ผู้ขอ..... นางรัตนา จันทร์เมธา.....
 ตำแหน่งที่ดิน ระบาย..... 4925.1.8424-3..... เลขที่ดิน..... ๓๐.....
 ตำบล..... เขามะกั่ว..... อำเภอ..... ลานสกา..... จังหวัด..... นครศรีธรรมราช.....



แผนที่แสดงพื้นที่ครอบครองการทำประโยชน์ และพื้นที่ขออนุญาตที่ดิน
มาตราส่วน ๑:๔,๐๐๐ ราว ๔๙๒๕ I ๙๔๒๔-๓



ภาพถ่ายทางอากาศ DMC พ.ศ.๒๕๕๘
INDIAN 1975 / UTM Zone 47 N
มาตราส่วน ๑:๔,๐๐๐



ลงชื่อ.....ผู้จัดทำแผนที่

(นายนราธิป ภูมิไกร)

ตำแหน่ง นายช่างรังวัดปฏิบัติงาน



สำนักงานที่ดินจังหวัดนครศรีธรรมราช สาขาลานสกา