



ประกาศสำนักงานที่ดินจังหวัดนครศรีธรรมราช สาขาร่อนพิบูลย์
ประกาศออกโฉนดที่ดิน

หนังสือสำคัญที่จะแจกคือ	โฉนดที่ดิน	
(๑) ที่ดินหมู่ที่ -	ตำบล ร่อนพิบูลย์	อำเภอ ร่อนพิบูลย์
(๒) ที่ดินหมู่ที่	ตำบล	อำเภอ
(๓) ที่ดินหมู่ที่	ตำบล	อำเภอ
(๔) ที่ดินหมู่ที่	ตำบล	อำเภอ
(๕) ที่ดินหมู่ที่	ตำบล	อำเภอ

จังหวัด นครศรีธรรมราช

ด้วยพนักงานเจ้าหน้าที่ได้ทำการรังวัดที่ดินเพื่อออกเรื่อง โฉนดที่ดิน
ในท้องที่ตำบล อำเภอที่กล่าวข้างต้นเสร็จแล้ว จึงขอประกาศให้ทราบทั่วกัน ถ้าผู้ใดจะคัดค้านประการใดให้ยื่นคำคัดค้านต่อ
พนักงานเจ้าหน้าที่ภายใน 30 วัน นับแต่วันประกาศนี้เป็นต้นไป

ประกาศ ณ วันที่ เดือน ๑๖ ก.ย. ๒๕๖๗ พ.ศ.

ลงชื่อ

(นางพรนรินทร์ เกตุ.....)

เจ้าพนักงานที่ดิน

ประทับตราประจำตำแหน่ง

รายละเอียดแปลงที่ดินที่ขออกโฉนดที่ดินปรากฏตามรูปแผนที่แนบท้ายประกาศฯ นี้

หนังสือสำคัญที่จะแจกคือ โฉนดที่ดิน ราชนางสาวจิรวรรณ ศรีสุวรรณ
ตามหลักฐานเดิมคือหนังสือรับรองการทำประโยชน์ (น.ส.๓ ก.) เลขที่ 2785 ตำบลร่อนพิบูลย์
อำเภอร่อนพิบูลย์ จังหวัดนครศรีธรรมราช เนื้อที่ 5-2-76.0 ไร่ ออกเป็นโฉนดที่ดินเลขที่ที่ดิน 79 หน้าสำรวจ
12432 ตำบลร่อนพิบูลย์ อำเภอร่อนพิบูลย์ จังหวัดนครศรีธรรมราช เนื้อที่ 5-3-40.5 ไร่

หมายเหตุ : เมื่อประกาศครบกำหนด 30 วัน ไม่มีผู้โต้แย้งคัดค้าน และพนักงานเจ้าหน้าที่ได้ตรวจสอบแล้ว
ว่าถูกต้องครบถ้วนตามขั้นตอน วิธีการของระเบียบและกฎหมายก็จะดำเนินการออกโฉนดที่ดิน
ให้แก่ผู้ขอต่อไป

ประเภทรังวัดออกโฉนดที่ดินผู้ขอ นางสาวจิรวรรณ ศรีสุวรรณ

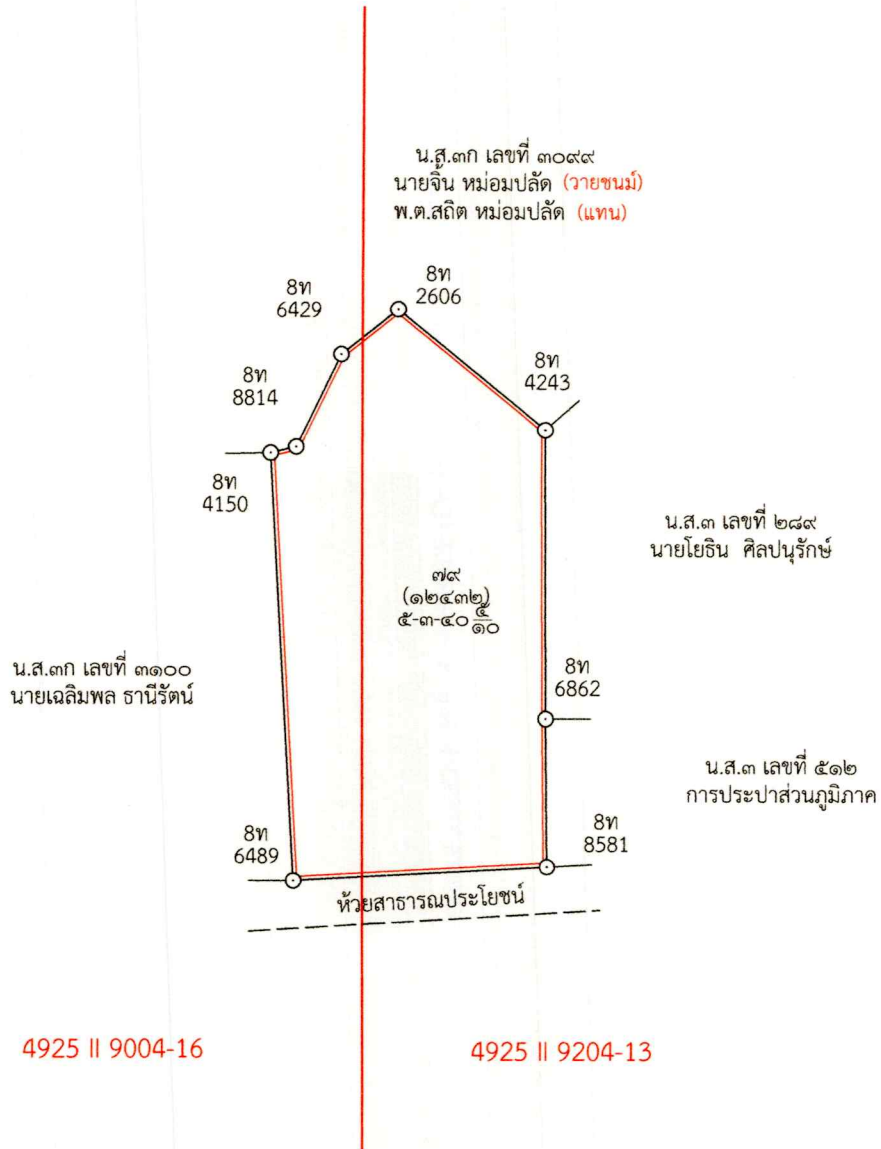

ตำแหน่งที่ดิน ระวาง 4925 || 9204-13,9004-16 (1:1000)

ตำบลร่อนพิบูลย์

อำเภอร่อนพิบูลย์


เลขที่ดิน๗๙

จังหวัดนครศรีธรรมราช



นครศรีธรรมราช

4925 II 9204



แผนที่รูปถ่ายทางอากาศนี้ได้จัดทำขึ้นในปี พ.ศ.2549