



ประกาศสำนักงานที่ดินจังหวัดนครศรีธรรมราช สาขารอนพิบูลย์  
ออกโฉนดที่ดิน

หนังสือสำคัญที่จะแจกคือ	โฉนดที่ดิน	
( ๑ ) ที่ดินหมู่ที่ 2	ตำบล สามตำบล	อำเภอ จุฬารามณ์
( ๒ ) ที่ดินหมู่ที่	ตำบล	อำเภอ
( ๓ ) ที่ดินหมู่ที่	ตำบล	อำเภอ
( ๔ ) ที่ดินหมู่ที่	ตำบล	อำเภอ
( ๕ ) ที่ดินหมู่ที่	ตำบล	อำเภอ

จังหวัด นครศรีธรรมราช

ด้วยพนักงานเจ้าหน้าที่ได้ทำการรังวัดที่ดินเพื่อออกเรื่อง ..... โฉนดที่ดิน  
ในท้องที่ตำบล อำเภอที่กล่าวข้างต้นเสร็จแล้ว จึงขอประกาศให้ทราบทั่วกัน ถ้าผู้ใดจะคัดค้านประการใดให้ยื่นคำคัดค้านต่อ  
พนักงานเจ้าหน้าที่ภายใน 30 วัน นับแต่วันประกาศนี้เป็นต้นไป

ประกาศ ณ วันที่ 10 เดือน เมษายน พ.ศ. 2569

ลงชื่อ


(นางสาวพัทธสดา ขุนทิพย์น้อย)  
นักวิชาการที่ดินชำนาญการ ปฏิบัติราชการแทน  
เจ้าพนักงานที่ดินจังหวัดนครศรีธรรมราช สาขารอนพิบูลย์  
ประทับตราประจำตำแหน่ง

รายละเอียดแปลงที่ดินที่ขออนุญาตออกโฉนดที่ดินปรากฏตามรูปแผนที่แนบท้ายประกาศฯ นี้

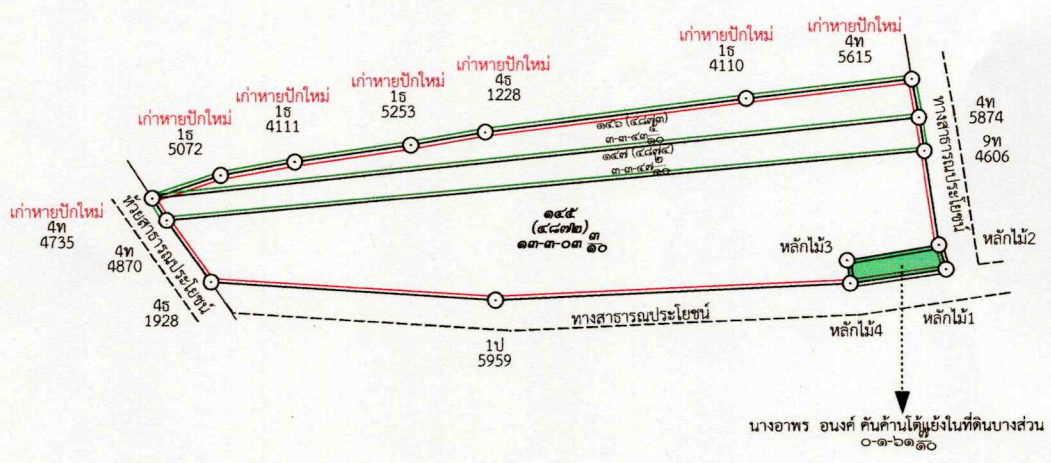
หนังสือสำคัญที่จะแจกคือ โฉนดที่ดิน ราย นางสำเร็จ เทพทอง และผู้ถือสิทธิครอบครอง  
ตามหลักฐานเดิมคือหนังสือรับรองการทำประโยชน์ (น.ส.3) เลขที่ 246 หมู่ที่ 9  
และหนังสือรับรองการทำประโยชน์ (น.ส.3ก.) เลขที่ 2771 ตำบลสามตำบล อำเภอจุฬารามณ์  
จังหวัดนครศรีธรรมราช เนื้อที่ 20-2-70 ไร่  
ออกเป็นโฉนดที่ดิน เลขที่ 145 หน้าสำรวจ 4872 ตำบลสามตำบล อำเภอจุฬารามณ์ จังหวัดนครศรีธรรมราช  
เนื้อที่ 21-1-94 ไร่

หมายเหตุ : เมื่อประกาศครบกำหนด 30 วัน ไม่มีผู้โต้แย้งคัดค้าน และพนักงานเจ้าหน้าที่ได้ตรวจสอบแล้ว  
ว่าถูกต้องครบถ้วนตามขั้นตอน วิธีการของระเบียบและกฎหมายก็จะดำเนินการออกโฉนดที่ดิน  
ให้แก่ผู้ขอต่อไป

ประเภทการรังวัด.....ออกโฉนดที่ดินและแบ่งกรรมสิทธิ์รวม..... ผู้ขอ.....๑.นางลำเรียง เทพทอง ๒.นางจิราภรณ์ แซ่  
 ๓.นางยุพา เกตุกุล  
 ตำแหน่งที่ดิน ระวัง.....4925 II.0090-1..... เลขที่ดิน.....๑๕๕.....  
 ตำบล.....สามตำบล.....อำเภอ.....จุฬาภรณ์.....จังหวัด.....นครศรีธรรมราช.....




- ๑๕
- ๑.นางพัน กาทกาญจน์
  - ๒.นางสมพงค์ กาทกาญจน์
  - ๓.นางชวีญชัย กาทกาญจน์
  - ๔.เด็กชายสุชาติ กาทกาญจน์
  - ๕.เด็กหญิงกาญจนา กาทกาญจน์



นครศรีธรรมราช

4925 II 0090



แผนที่รูปถ่ายทางอากาศนี้ได้จัดทำขึ้นในปี พ.ศ.2548