



ประกาศสำนักงานที่ดินจังหวัดนครศรีธรรมราช สาขาทุ่งสง
แจกโฉนดที่ดิน ราย นายสุรินทร์ เดชรักษา


หนังสือสำคัญที่จะแจกคือ	โฉนดที่ดิน	
(๑) ที่ดินหมู่ที่ 3	ตำบล นาบอน	อำเภอ นาบอน
(๒) ที่ดินหมู่ที่	ตำบล	อำเภอ
(๓) ที่ดินหมู่ที่	ตำบล	อำเภอ
(๔) ที่ดินหมู่ที่	ตำบล	อำเภอ
(๕) ที่ดินหมู่ที่	ตำบล	อำเภอ

จังหวัด นครศรีธรรมราช

ด้วยพนักงานเจ้าหน้าที่ได้ทำการรังวัดที่ดินเพื่อออกเรื่อง โฉนดที่ดิน
ในท้องที่ตำบล อำเภอที่กล่าวข้างต้นเสร็จแล้ว จึงขอประกาศให้ทราบทั่วกัน ถ้าผู้ใดจะคัดค้านประการใดให้ยื่นคำคัดค้านต่อ
พนักงานเจ้าหน้าที่ภายใน 30 วัน นับแต่วันประกาศนี้เป็นต้นไป

ประกาศ ณ วันที่ 26 เดือน มีนาคม พ.ศ. 2569

ลงชื่อ (นายสุรินทร์ เดชรักษา)



ประทับตราประจำตำแหน่ง

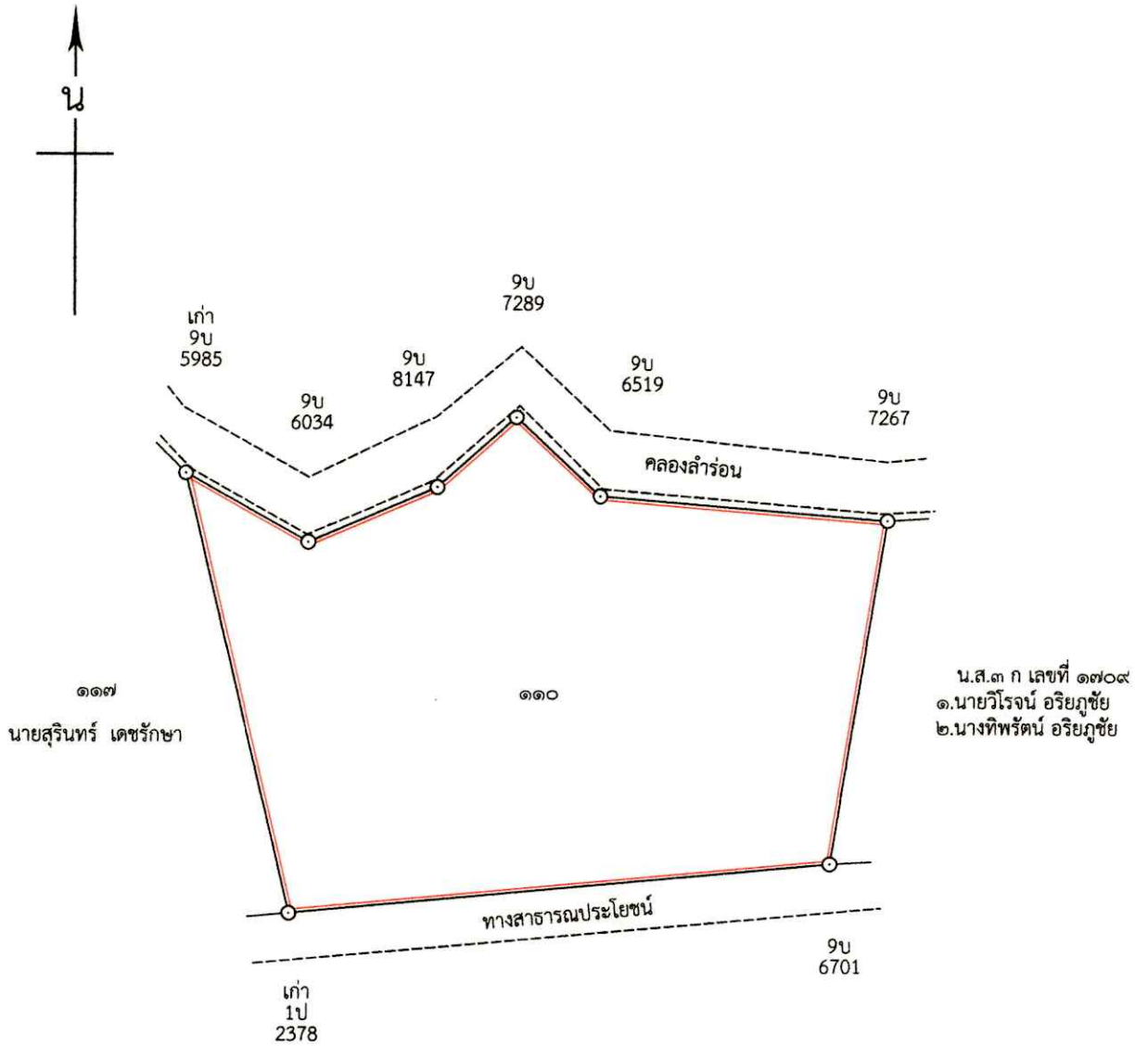
รายละเอียดแปลงที่ดินที่ขอกออกโฉนดที่ดินปรากฏตามรูปแผนที่แนบท้ายประกาศฯ นี้

หนังสือแสดงสิทธิในที่ดิน ที่จะแจกคือ โฉนดที่ดิน ราย นายสุรินทร์ เดชรักษา หลักฐานเดิมคือ
น.ส.3 ก. เลขที่ 1877 ตำบลนาบอน อำเภอนาบอน จังหวัดนครศรีธรรมราช เนื้อที่ 11 - 2 - 80 ไร่
ออกเป็นโฉนดที่ดินเลขที่ 18681 หน้าสำรวจ 7318 เลขที่ดิน 110 ตำบลนาบอน อำเภอนาบอน
จังหวัดนครศรีธรรมราช เนื้อที่ 3 - 0 - 37 ไร่
(ออกโฉนดที่ดินคราวเดียวกัน จำนวน 2 แปลง แปลงนี้เป็นแปลงที่ 2)

หมายเหตุ
เมื่อประกาศครบกำหนด 30 วัน ไม่มีผู้โต้แย้งคัดค้าน และพนักงานเจ้าหน้าที่ ได้ตรวจสอบแล้วว่า
ถูกต้องครบถ้วนตามขั้นตอนวิธีการของระเบียบและกฎหมายก็จะดำเนินการออกโฉนดที่ดินให้แก่ผู้ขอต่อไป

ประเภทการรังวัด.....ออกโฉนดที่ดิน..... ผู้ขอ..... นายสุรินทร์ เดชรักษา.....
 ตำแหน่งที่ดิน ระบุว่า.....4925.IV.6410-1..... เลขที่ดิน.....๑๑๑.....
 ตำบล.....น่านอน..... อำเภอ.....น่านอน..... จังหวัด..... นครศรีธรรมราช.....


,4925 IV 6412-3 (1/2000)



นครศรีธรรมราช ระวาง 4925 III 6410



แผนที่รูปถ่ายทางอากาศนี้ได้จัดทำขึ้นในปี พ.ศ. ๒๕๕๘


ลงชื่อ.....ผู้จัดทำแผนที่
(นายอชิตพล คุรุทคง)
ตำแหน่ง นายช่างรังวัดชำนาญงาน



สำนักงานที่ดินจังหวัดนครศรีธรรมราช