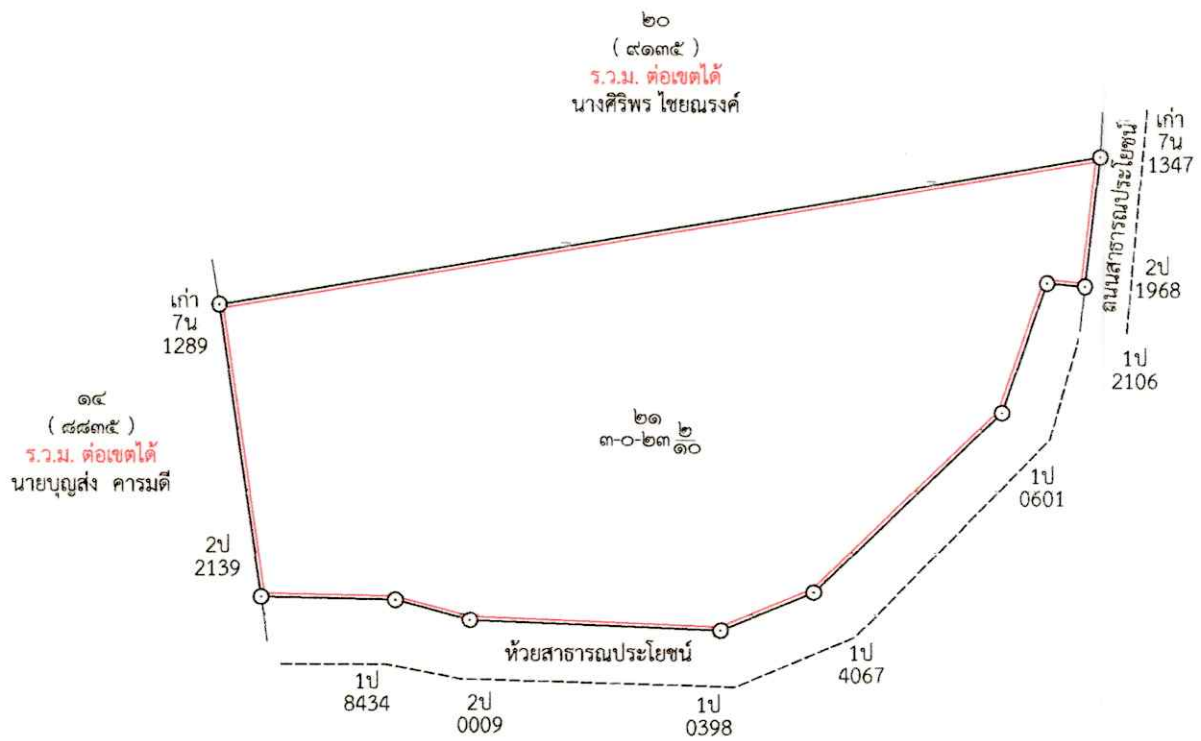
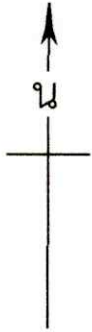
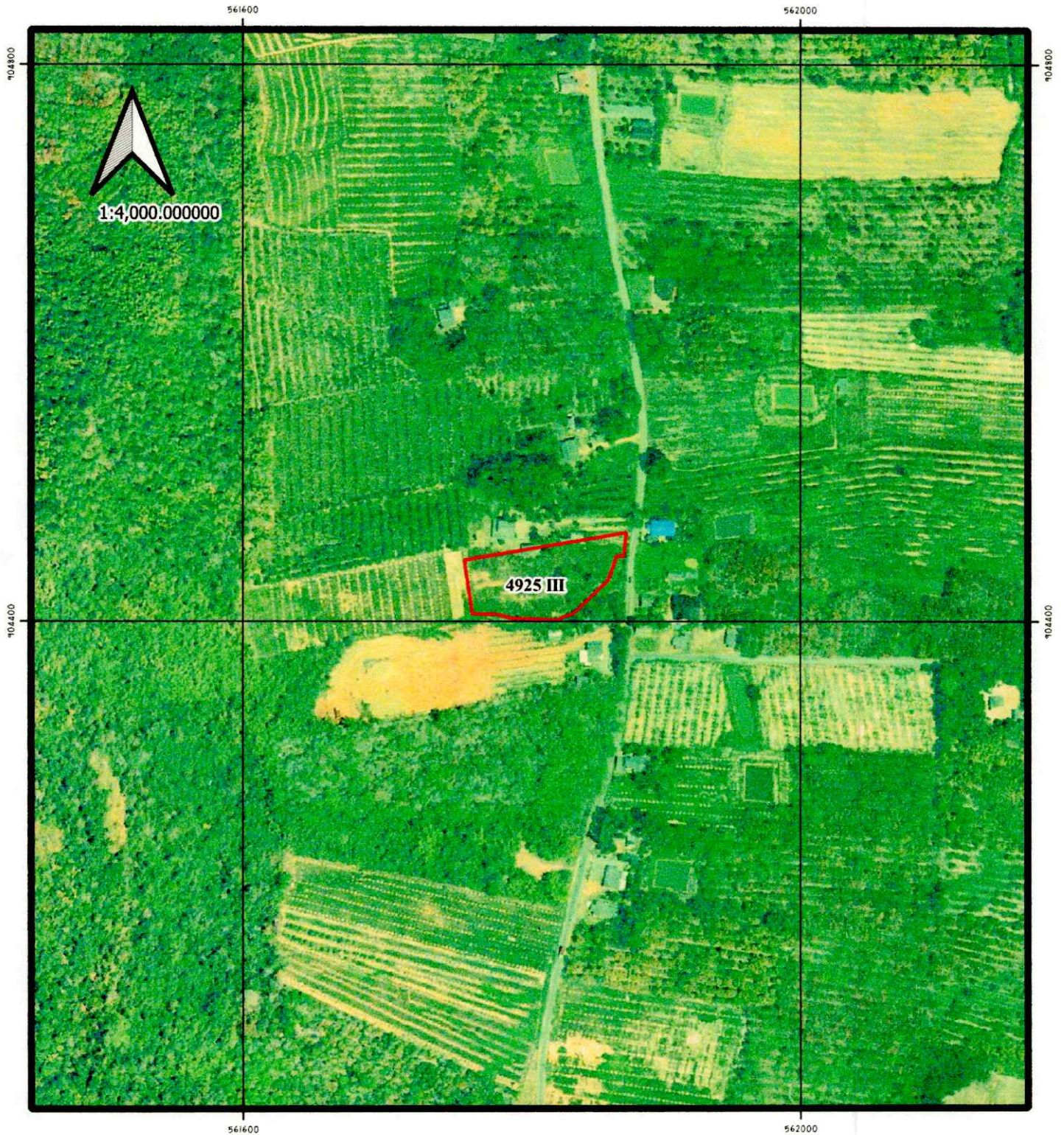


ประเภทการรังวัด.....ออกโฉนดที่ดิน..... ผู้ขอ.....นางศิริพร ไชยณรงค์.....
 ตำแหน่งที่ดิน ระบุว่า.....4925.111.6004-4..... เลขที่ดิน.....๒๑.....
 ตำบล.....ควนกรด.....อำเภอ.....ทุ่งสง.....จังหวัด.....นครศรีธรรมราช.....



นครศรีธรรมราช ระวาง 4925 III 6004



แผนที่รูปถ่ายทางอากาศนี้ได้จัดทำขึ้นในปี พ.ศ. ๒๕๔๕

ลงชื่อ.....ผู้จัดทำแผนที่
(นายธำพรณ์ ทอมจันทร์)
ตำแหน่ง นายช่างรังวัดปฏิบัติงาน



สำนักงานที่ดินจังหวัดนครศรีธรรมราช



ประกาศสำนักงานที่ดินจังหวัดนครศรีธรรมราช สาขาทุ่งสง
แจกโฉนดที่ดินรายนางศิริพร ไชยณรงค์

หนังสือสำคัญที่จะแจกคือ

โฉนดที่ดินรายนางศิริพร ไชยณรงค์

- | | | | |
|-------|-----------------|-------------|--------------|
| (๑) | ที่ดินหมู่ที่ - | ตำบล ควนกรด | อำเภอ ทุ่งสง |
| (๒) | ที่ดินหมู่ที่ | ตำบล | อำเภอ |
| (๓) | ที่ดินหมู่ที่ | ตำบล | อำเภอ |
| (๔) | ที่ดินหมู่ที่ | ตำบล | อำเภอ |
| (๕) | ที่ดินหมู่ที่ | ตำบล | อำเภอ |

จังหวัด นครศรีธรรมราช

ด้วยพนักงานเจ้าหน้าที่ได้ทำการรังวัดที่ดินเพื่อออกเรื่อง โฉนดที่ดินรายนางศิริพร ไชยณรงค์
ในท้องที่ตำบล อำเภอที่กล่าวข้างต้นเสร็จแล้ว จึงขอประกาศให้ทราบทั่วกัน ถ้าผู้ใดจะคัดค้านประการใดให้ยื่นคำคัดค้านต่อ
พนักงานเจ้าหน้าที่ภายใน 30 วัน นับแต่วันประกาศนี้เป็นต้นไป

ประกาศ ณ วันที่ 18 เดือน พฤษภาคม พ.ศ. 2569

ลงชื่อ

(นางสาววิมลธิดา วุฒินวงศ์)

นักวิชาการที่ดินชำนาญการพิเศษ
ประทับตราประจำตำแหน่ง

รายละเอียดแปลงที่ดินที่ขอยกโฉนดที่ดินปรากฏตามรูปแผนที่แนบท้ายประกาศฯ นี้

หนังสือสำคัญที่จะแจกคือโฉนดที่ดินรายนางศิริพร ไชยณรงค์ น.ส. 3 ก เลขที่ 3809 ตำบลควนกรด
อำเภอทุ่งสง จังหวัดนครศรีธรรมราช เนื้อที่รวม 3-0-00 ไร่

เป็นโฉนดที่ดินเลขที่ 99212 เลขที่ดิน 21 หน้าสำรวจ 9310 ตำบลควนกรด อำเภอทุ่งสง
จังหวัดนครศรีธรรมราช เนื้อที่ 3-0-23.2 ไร่

หมายเหตุ เมื่อประกาศครบกำหนด 30 วัน ไม่มีผู้โต้แย้งคัดค้าน
และพนักงานเจ้าหน้าที่ได้ตรวจสอบแล้วว่าถูกต้องครบถ้วนตามขั้นตอนวิธีการของระเบียบและกฎหมาย
ก็จะดำเนินการออกโฉนดที่ดินให้แก่ผู้ขอต่อไป