



4

ประกาศสำนักงานที่ดินจังหวัดนครราชสีมา สาขาตากใบ  
ขอจดทะเบียนออกโฉนดที่ดิน

หนังสือสำคัญที่จะแจกคือ	โฉนดที่ดิน
( ๑ ) ที่ดินหมู่ที่ - ตำบล บางขุนทอง	อำเภอ ตากใบ
( ๒ ) ที่ดินหมู่ที่ ตำบล	อำเภอ
( ๓ ) ที่ดินหมู่ที่ ตำบล	อำเภอ
( ๔ ) ที่ดินหมู่ที่ ตำบล	อำเภอ
( ๕ ) ที่ดินหมู่ที่ ตำบล	อำเภอ

จังหวัด นครราชสีมา

ด้วยพนักงานเจ้าหน้าที่ได้ทำการรังวัดที่ดินเพื่อออกเรื่อง โฉนดที่ดิน  
ในท้องที่ตำบล อำเภอที่กล่าวข้างต้นเสร็จแล้ว จึงขอประกาศให้ทราบทั่วกัน ถ้าผู้ใดจะคัดค้านประการใดให้ยื่นคำคัดค้านต่อ  
พนักงานเจ้าหน้าที่ภายใน 30 วัน นับแต่วันประกาศนี้เป็นต้นไป


ประกาศ ณ วันที่ เดือน ๑๘ พ.ย. ๒๕๖๗ พ.ศ.

ลงชื่อ (นางสาวหนับเสีอะ อคตสมาน) นักวิชาการที่ดิน  
ประทับตราประจำตำแหน่ง


รายละเอียดแปลงที่ดินที่ขอออกโฉนดที่ดินปรากฏตามรูปแผนที่แนบท้ายประกาศฯ นี้
















หนังสือแสดงสิทธิในที่ดิน ที่จะแจกคือ โฉนดที่ดิน ราย นางสาวกรรณา ชูเกียรติศักดิ์  
ตามหลักฐานเดิมคือ น.ส.3ก.เลขที่ 687 ต.บางขุนทอง อ.ตากใบ จ.นครราชสีมา  
เนื้อที่ 1-1-80 ไร่ ออกเป็นโฉนดที่ดินเลขที่ 31485 หน้าสำรวจ 3733 เลขที่ดิน 196  
ต.บางขุนทอง อ.ตากใบ จ.นครราชสีมา เนื้อที่ 1 - 1 - 82 ไร่

หมายเหตุ : เมื่อประกาศครบกำหนด 30 วัน ไม่มีผู้โต้แย้งคัดค้าน และพนักงานเจ้าหน้าที่ได้ตรวจสอบแล้ว  
ว่าถูกต้องครบถ้วนตามขั้นตอน วิธีการของระเบียบและกฎหมายก็จะดำเนินการออกโฉนดที่ดิน  
ให้แก่ผู้ขอต่อไป



# รูปแผนที่ภูมิประเทศ 1/4000



-  แปลงที่ดินที่ทำการรังวัด
-  นราธิวาส\_LR\_สปก
-  เขตอุทยานแห่งชาติ
-  เขตรักษาพันธุ์สัตว์ป่า
-  เขตป่าสงวนแห่งชาติ
-  เขตป่าถาวร
-  นราธิวาส\_TD\_ที่ราชพัสดุ\_6กพ60
-  นราธิวาส\_SD\_นิคมสร้างตนเอง
-  นราธิวาส\_OneMap
-  นราธิวาส\_NSL\_นสล\_z48
-  นราธิวาส\_NSL\_นสล\_z47
-  นราธิวาส\_NP\_ป่าอนุรักษ์\_One Map
-  นราธิวาส\_LD\_ป่าไม้ถาวร\_One Map
-  นราธิวาส\_FD\_ป่าสงวน\_Indian1975\_One Map
-  นราธิวาส\_CP\_นิคมสหกรณ์