



ประกาศสำนักงานที่ดินจังหวัดพัทลุง
ขอจดทะเบียนออกโฉนดที่ดิน

หนังสือสำคัญที่จะแจกคือ

ขอจดทะเบียนออกโฉนดที่ดิน

(๑)	ที่ดินหมู่ที่	-	ตำบล	เขาชัยสน	อำเภอ	เขาชัยสน
(๒)	ที่ดินหมู่ที่		ตำบล		อำเภอ	
(๓)	ที่ดินหมู่ที่		ตำบล		อำเภอ	
(๔)	ที่ดินหมู่ที่		ตำบล		อำเภอ	
(๕)	ที่ดินหมู่ที่		ตำบล		อำเภอ	

จังหวัด พัทลุง

ด้วยพนักงานเจ้าหน้าที่ได้ทำการรังวัดที่ดินเพื่อออกเรื่อง ขอจดทะเบียนออกโฉนดที่ดิน
ในท้องที่ตำบล อำเภอที่กล่าวข้างต้นเสร็จแล้ว จึงขอประกาศให้ทราบทั่วกัน ถ้าผู้ใดจะคัดค้านประการใดให้ยื่นคำคัดค้านต่อ
พนักงานเจ้าหน้าที่ภายใน 30 วัน นับแต่วันประกาศนี้เป็นต้นไป

ประกาศ ณ วันที่ เดือน พ.ค. ๒๕๖๗ พ.ศ.

ลงชื่อ

(.....)

เจ้าพนักงานที่ดิน

ประทับตราประจำตำแหน่ง



รายละเอียดแปลงที่ดินที่ขออกโฉนดที่ดินปรากฏตามรูปแผนที่แนบท้ายประกาศฯ นี้

หนังสือสำคัญที่จะแจกคือ โฉนดที่ดิน ราย นางวรรณดี ดวงอุย ผู้จัดการมรดก นายหมั่ง จันทรวงศ์
ตามหลักฐานเดิมคือหนังสือรับรองการทำประโยชน์ (น.ส.3ก) เลขที่ 4087 ตำบลเขาชัยสน
อำเภอเขาชัยสน จังหวัดพัทลุง เนื้อที่ 4-0-30.8 ไร่ ออกเป็นโฉนดเลขที่ดิน 198 หน้าสำรวจ 11406
ตำบลเขาชัยสน อำเภอเขาชัยสน จังหวัดพัทลุง เนื้อที่ 0-2-96.9 ไร่ (แปลงนี้เป็นแปลงที่ 8)

หมายเหตุ : เมื่อประกาศครบกำหนด 30 วัน ไม่มีผู้โต้แย้งคัดค้าน และพนักงานเจ้าหน้าที่ได้ตรวจสอบแล้ว
ว่าถูกต้องครบถ้วนตามขั้นตอน วิธีการของระเบียบและกฎหมายก็จะดำเนินการออกโฉนดที่ดิน
ให้แก่ผู้ขอต่อไป

แผนที่ประกอบการพิจารณาการออกโฉนดที่ดิน รายงานวรรณคดี ดวงฉุย(ผู้จัดการมรดกของ นายหมั่ง จันทรวงศ์)
 หลักฐานเดิม น.ส.๓ ก เลขที่ ๔๐๘๗ ตำบลเขาชัยสน อำเภอเขาชัยสน จังหวัดพัทลุง

11 ม.ค. ๖๔



INDIAN 1975 / UTM Zone 47 N
 617200 617600
 ภาพถ่ายทางอากาศ DMC พ.ศ.๒๕๕๔
 มาตรฐานส่วน ๑:๔,๐๐๐
 0 50 100 150 200 m

ลงชื่อ.....ผู้จัดทำแผนที่
 (นายภัทรชัย เพชรสิงห์)
 ตำแหน่ง นายช่างรังวัดปฏิบัติการ

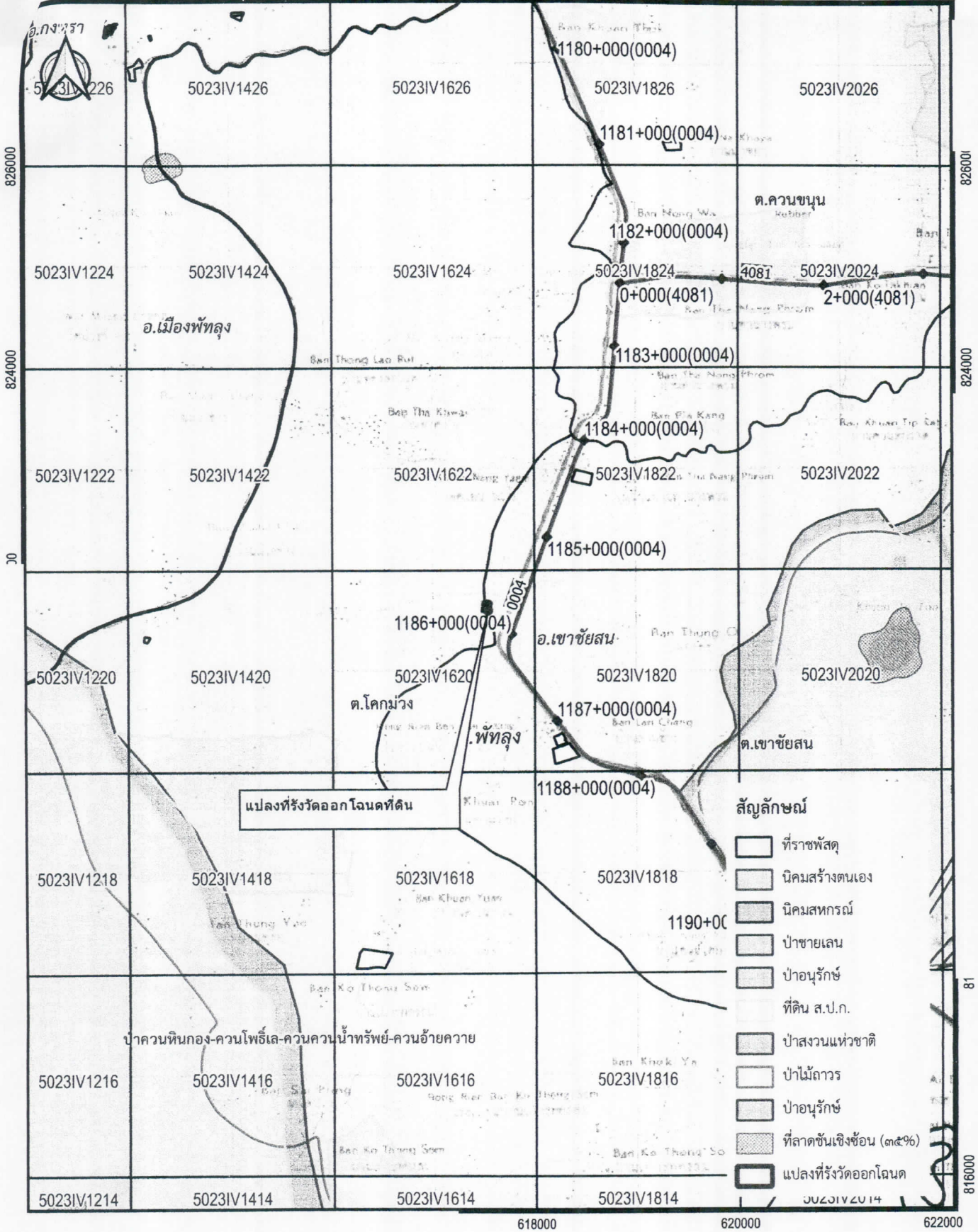


สำนักงานที่ดินจังหวัดพัทลุง

ระกอบการพิจารณาการออกโฉนดที่ดิน รายงานวรรณคดี ดวงฉุย(ผู้จัดการมรดกของ นายหมั่ง จันทรวงศ์)

หลักฐานเดิม น.ส.๓ ก เลขที่ ๕๐๘๗ ตำบลเขาชัยสน อำเภอเขาชัยสน จังหวัดพัทลุง

614000 616000 618000 620000 622000




แปลงที่รังวัดออกโฉนดที่ดิน

- สัญลักษณ์
- ที่ราชพัสดุ
 - นิคมสร้างตนเอง
 - นิคมสหกรณ์
 - ป่าชายเลน
 - ป่าอนุรักษ์
 - ที่ดิน ส.ป.ก.
 - ป่าสงวนแห่งชาติ
 - ป่าไม้ถาวร
 - ป่าอนุรักษ์
 - ที่ลาดชันเชิงซ้อน (๓๕%)
 - แปลงที่รังวัดออกโฉนด

INDIAN 1975 / UTM Zone 47 N

แผนที่ภูมิประเทศ ลำดับชุด L๗๐๑๗
มาตราส่วน ๑:๕๐,๐๐๐

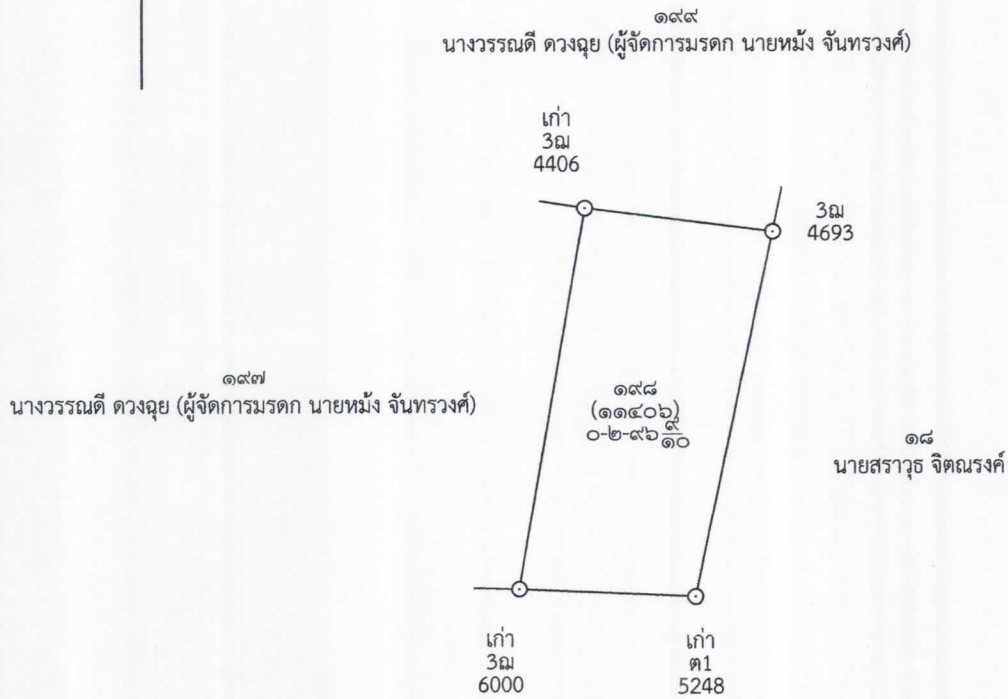


ลงชื่อ.....ผู้จัดทำแผนที่
(นายภัทรชัย เพชรสิงห์)
ตำแหน่ง นายช่างรังวัดปฏิบัติการ



สำนักงานที่ดินจังหวัดพัทลุง

ประเภทการรังวัด.....ออกโฉนดที่ดิน..... ผู้ขอ.....นางวรรณดี ดวงฉาย ผู้จัดการมรดก นายหมั่ง จันทรวงศ์
 ตำแหน่งที่ดิน ระบุว่า.....5023 IV 1620-2..... เลขที่ดิน.....๑๕๘.....
 ตำบล.....เขาชัยสน.....อำเภอ.....เขาชัยสน.....จังหวัด.....พัทลุง.....



- ๒๑
- 1.นางสาวประไพ ยิ่งยืน
 - 2.นางวนิดา เทียงผดุง
 - 3.นายไชยเจริญ ยิ่งยืน
 - 4.นายยงยุทธ ยิ่งยืน
 - 5.นายธีรพงศ์ ยิ่งยืน
 - 6.นางสาวรัชฎาภรณ์ ยิ่งยืน