



ประกาศสำนักงานที่ดินจังหวัดพัทลุง  
ขอจดทะเบียนออกโฉนดที่ดิน

หนังสือสำคัญที่จะแจกคือ

ขอจดทะเบียนออกโฉนดที่ดิน

( ๑ )	ที่ดินหมู่ที่	-	ตำบล	เขาชัยสน	อำเภอ	เขาชัยสน
( ๒ )	ที่ดินหมู่ที่		ตำบล		อำเภอ	
( ๓ )	ที่ดินหมู่ที่		ตำบล		อำเภอ	
( ๔ )	ที่ดินหมู่ที่		ตำบล		อำเภอ	
( ๕ )	ที่ดินหมู่ที่		ตำบล		อำเภอ	

จังหวัด พัทลุง

ด้วยพนักงานเจ้าหน้าที่ได้ทำการรังวัดที่ดินเพื่อออกเรื่อง  
ในท้องที่ตำบล อำเภอที่กล่าวข้างต้นเสร็จแล้ว จึงขอประกาศให้ทราบทั่วกัน ถ้าผู้ใดจะคัดค้านประการใดให้ยื่นคำคัดค้านต่อ  
พนักงานเจ้าหน้าที่ภายใน 30 วัน นับแต่วันประกาศนี้เป็นต้นไป

ประกาศ ณ วันที่ ..... เดือน - ๘ พ.ศ. ๒๕๖๘ พ.ศ.

ลงชื่อ

( ..... )

นางสมัน ชูแก้ว  
เจ้าพนักงานที่ดิน  
ประทับตราประจำตำแหน่ง

รายละเอียดแปลงที่ดินที่ขออนุญาตออกโฉนดที่ดินปรากฏตามรูปแผนที่แนบท้ายประกาศฯ นี้

หนังสือสำคัญที่จะแจกคือ โฉนดที่ดิน ราย นางวรรณดี ดวงฉุย ผู้จัดการมรดก นายหมั่ง จันทรวงศ์  
ตามหลักฐานเดิมคือหนังสือรับรองการทำประโยชน์ (น.ส.3ก) เลขที่ 4087 ตำบลเขาชัยสน  
อำเภอเขาชัยสน จังหวัดพัทลุง เนื้อที่ 4-0-30.8 ไร่ ออกเป็นโฉนดเลขที่ดิน 192 หน้าสำรวจ 11400  
ตำบลเขาชัยสน อำเภอเขาชัยสน จังหวัดพัทลุง เนื้อที่ 0-1-47.3 ไร่ (แปลงนี้เป็นแปลงที่ 2 )

หมายเหตุ : เมื่อประกาศครบกำหนด 30 วัน ไม่มีผู้โต้แย้งคัดค้าน และพนักงานเจ้าหน้าที่ได้ตรวจสอบแล้ว  
ว่าถูกต้องครบถ้วนตามขั้นตอน วิธีการของระเบียบและกฎหมายก็จะดำเนินการออกโฉนดที่ดิน  
ให้แก่ผู้ขอต่อไป

แผนที่ประกอบการพิจารณาการออกโฉนดที่ดิน รายงานวรรณคดี ดวงฉุย(ผู้จัดการมรดกของ นายหมั่ง จันทรวงศ์)  
หลักฐานเดิม น.ส.๓ ก เลขที่ ๕๐๘๗ ตำบลเขาชัยสน อำเภอเขาชัยสน จังหวัดพัทลุง

1/607 ก<sup>๒</sup>

617200

617600

618000

822000

822000

821600

821600

821200

821200



แปลงที่รื้อออกโฉนดที่ดิน

ค.โคกม่วง

อ.เขากันสน  
จ.พัทลุง

ค.เขาชัยสน

0000


1186+000(0004)

INDIAN 1975 / UTM Zone 47 N

617200

617600

ถ่ายทางอากาศ DMC พ.ศ.๒๕๕๔  
มาตราส่วน ๑:๕,๐๐๐

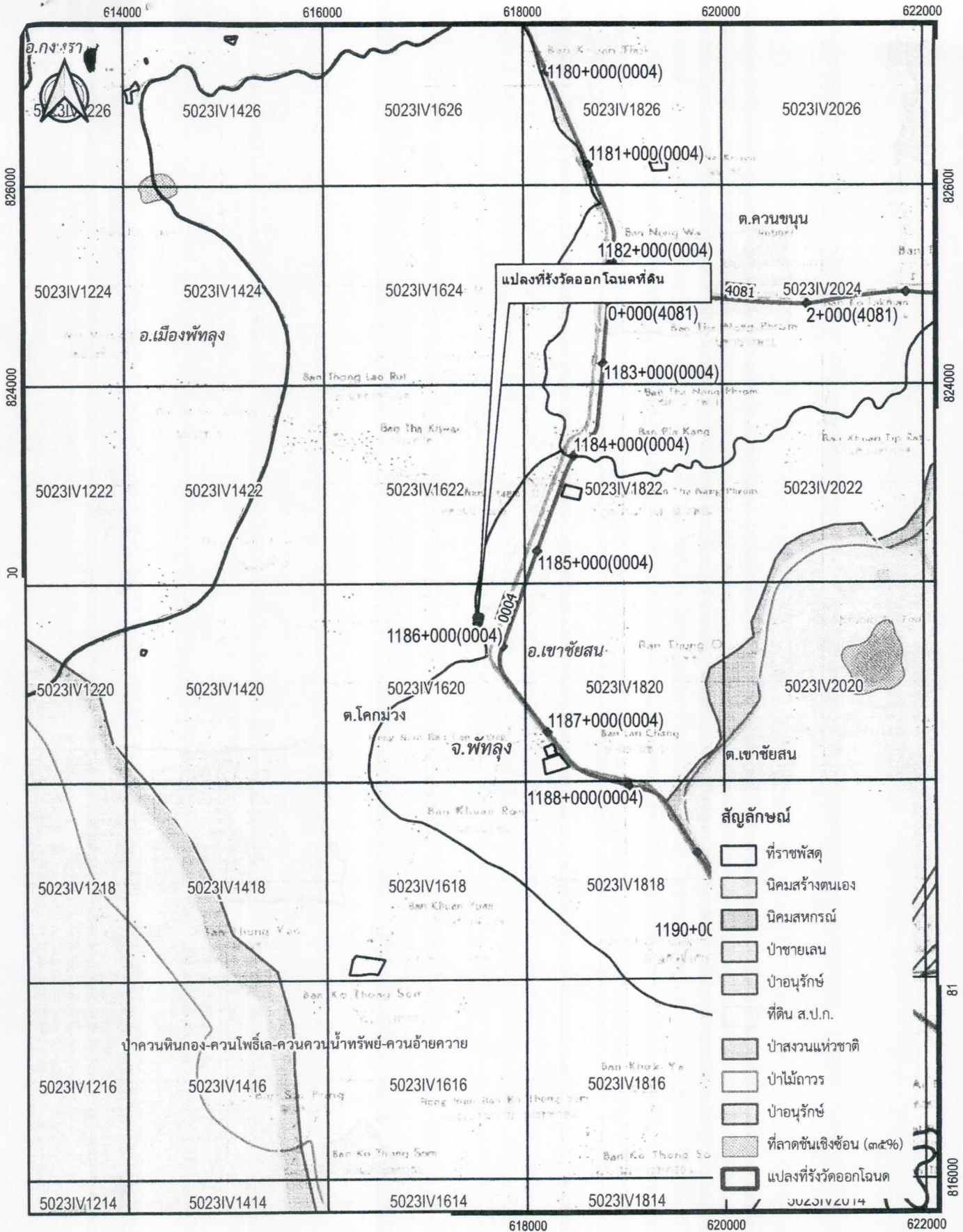


ลงชื่อ.....ผู้จัดทำแผนที่  
(นายภัทรชัย เพชรสิงห์)  
ตำแหน่ง นายช่างรังวัดปฏิบัติงาน




สำนักงานที่ดินจังหวัดพัทลุง

ประกอบการพิจารณาการออกโฉนดที่ดิน รายงานวรรณคดี ดวงอุย(ผู้จัดการมรดกของ นายหมั่ง จันทรวงศ์)  
 หลักฐานเดิม น.ส.๓ ก เลขที่ ๔๐๘๗ ตำบลเขาชัยสน อำเภอเขาชัยสน จังหวัดพัทลุง



INDIAN 1975 / UTM Zone 47 N

แผนที่ภูมิประเทศ ลำดับชุด L๗๐๑๗  
 มาตราส่วน ๑:๕๐,๐๐๐



ลงชื่อ.....ผู้จัดทำแผนที่  
 (นายภัทรชัย เพชรสิงห์)  
 ตำแหน่ง นายช่างรังวัดปฏิบัติงาน



สำนักงานที่ดินจังหวัดพัทลุง

ประเภทการรังวัด.....ออกโฉนดที่ดิน..... ผู้ขอ.....นางวรรณดี ดวงอุย ผู้จัดการมรดก นายหมั่ง จันทรวงศ์  
ตำแหน่งที่ดิน ระวัง.....5023.IV.1620-2..... เลขที่ดิน.....๑๙๒.....  
ตำบล.....เขาชัยสน.....อำเภอ.....เขาชัยสน.....จังหวัด.....พัทลุง.....

