



ที่ พย๐๐๒๐.๓/๓๔๒๙

สำนักงานที่ดินจังหวัดพะเยา
ต.บ้านต๋อม อ.เมืองพะเยา
จ.พะเยา ๕๖๐๐๐


วันที่ ๗ เดือน มีนาคม พ.ศ. ๒๕๖๘


เรื่อง การแจ้งผู้มีสิทธิในที่ดินข้างเคียงให้มาลงชื่อรับรองแนวเขตที่ดินหรือคัดค้านการรังวัด
เรียน นางนงลักษณ์ แหวนสุข




ด้วย นางสมควร ใจสืบ ผู้จัดการมรดก นายต้น พุศรี
ได้ขอ แยกแยกในนามเดิม
ที่ดินตาม โฉนดที่ดิน เลขที่ ๖๔๓๙๕ หมู่ที่ -
ตำบล/แขวง บ้านต๋อม อำเภอ/เขต เมืองพะเยา จังหวัด พะเยา
พนักงานเจ้าหน้าที่ได้ออกไปทำการ รังวัด เสร็จแล้ว
เมื่อวันที่ ๖ เดือน มีนาคม พ.ศ. ๒๕๖๘ ปรากฏว่าที่ดินแปลงนี้มีแนวเขตติดต่อกับที่ดินของท่าน
แต่เนื่องจากท่านหรือผู้แทนของท่าน ไม่ได้ไประวางชี้และลงชื่อรับรองแนวเขตที่ดิน
ตาม โฉนดที่ดิน เลขที่ ๗๘๓๔๖ ซึ่งเป็นที่ดินของท่าน โดยสำนักงานที่ดินได้มีหนังสือ
เรื่อง การระวางชี้แนวเขตและลงชื่อรับรองเขตที่ดิน แจ้งให้ทราบทางไปรษณีย์ ลงทะเบียนตอบรับ
ฉบับเลขที่ RB๑๐๙๑๗๑๓๕๙TH ลงวันที่ ๑๘ กุมภาพันธ์ ๒๕๖๘ แต่ไม่อาจติดต่อท่านให้มาระวางชี้แนวเขตได้
ไม่มีผู้รับตามเจ้าหน้าที่

ฉะนั้น จึงขอให้ท่านไปตรวจสอบแนวเขตที่ดินของท่านว่า ตามที่ผู้ขอพนักงานเจ้าหน้าที่ทำการ
รังวัดปักหลักเขตที่ดินไว้แล้วนั้น จะเป็นการถูกต้องหรือเหลือล้ำแนวเขตที่ดินของท่านหรือไม่
เสร็จแล้วขอให้ท่านไปพบพนักงานเจ้าหน้าที่ เพื่อลงชื่อรับรองแนวเขตหรือคัดค้านภายในกำหนด ๓๐ วัน นับแต่วันที่ได้อ่าน
ส่งหนังสือนี้ หากท่านไม่ดำเนินการอย่างหนึ่งอย่างใด ภายในกำหนดดังกล่าว พนักงานเจ้าหน้าที่จะดำเนินการแก้ไขแผนที่
หรือเนื้อที่ให้แก่ผู้ขอ โดยไม่ต้องมีการรับรองแนวเขต ตามมาตรา ๖๙ ทวิ แห่งประมวลกฎหมายที่ดิน ซึ่งแก้ไขเพิ่มเติมโดย
พระราชบัญญัติแก้ไขเพิ่มเติมประมวลกฎหมายที่ดิน (ฉบับที่ ๔) พ.ศ. ๒๕๒๘

หมายเหตุ "ได้นำเข้าในระบบ E-Lands Announcement แล้ว" ขอแสดงความนับถือ


(นายมนตรี สดสี)


(นายนายวัชพงษ์ ปัญญานวล)
พนักงานเจ้าหน้าที่

 พิมพ์
 ทาน
 ตรวจ

ฝ่ายรังวัด โทร. ๐๕๔-๔๓๑-๑๓๐ ต่อ ๑๐๗
นายช่างรังวัด นายเชิดพันธ์ คมะณี โทร. ๐๘-๓๓๒๐-๕๒๘๘
(ลำดับรับเรื่อง ๑๐๐๕ วันที่ ๑๓ กุมภาพันธ์ ๒๕๖๘ ร.ว. ๑๒ ๓๓๔/๒๕๖๘)