



ประกาศสำนักงานที่ดินจังหวัดเพชรบูรณ์ ออกโฉนดที่ดิน


หนังสือสำคัญที่จะแจกคือ	ออกโฉนดที่ดิน	
(๑) ที่ดินหมู่ที่ -	ตำบล บ้านโคก	อำเภอ เมืองเพชรบูรณ์
(๒) ที่ดินหมู่ที่	ตำบล	อำเภอ
(๓) ที่ดินหมู่ที่	ตำบล	อำเภอ
(๔) ที่ดินหมู่ที่	ตำบล	อำเภอ
(๕) ที่ดินหมู่ที่	ตำบล	อำเภอ

จังหวัด เพชรบูรณ์

ด้วยพนักงานเจ้าหน้าที่ได้ทำการรังวัดที่ดินเพื่อออกเรื่อง ออกโฉนดที่ดิน
ในท้องที่ตำบล อำเภอที่กล่าวข้างต้นเสร็จแล้ว จึงขอประกาศให้ทราบทั่วกัน ถ้าผู้ใดจะคัดค้านประการใดให้ยื่นคำคัดค้านต่อ
พนักงานเจ้าหน้าที่ภายใน 30 วัน นับแต่วันประกาศนี้เป็นต้นไป

ประกาศ ณ วันที่ เดือน **๑๕ พย ๒๕๖๗** พ.ศ.

ลงชื่อ (**นายถาวร นนทกุลเลขา**)

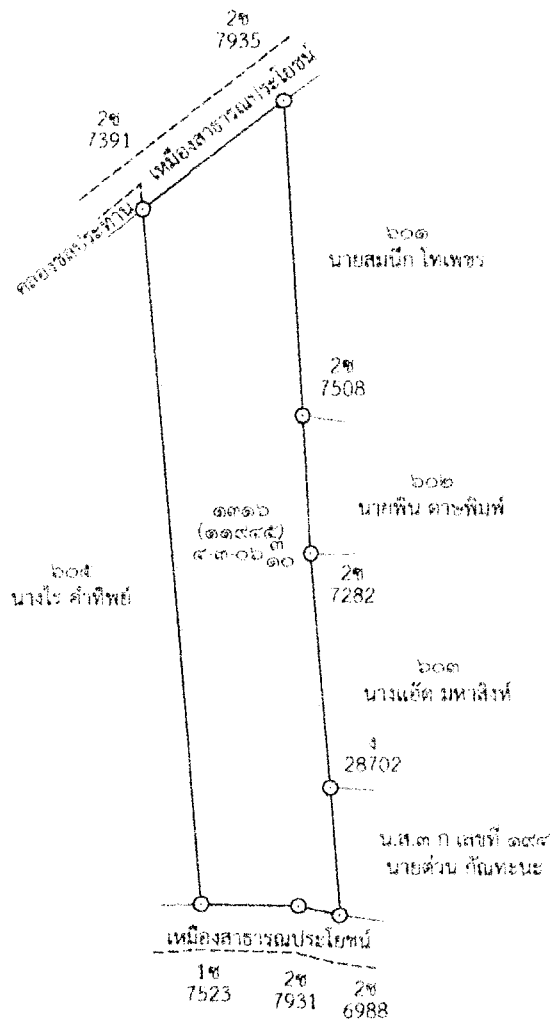


ประทับตราประจำตำแหน่ง

รายละเอียดแปลงที่ดินที่ขออโฉนดที่ดินปรากฏตามรูปแผนที่แนบท้ายประกาศฯ นี้

หนังสือสำคัญที่จะแจกคือ ..ออกโฉนดที่ดิน..... ราย ...นางสาวศุภรัตน์ คำทิพย์.....
ตามหลักฐานเดิมคือหนังสือรับรองการทำประโยชน์ (น.ส.๓ ก.) เลขที่ 192 จำนวน 1 แปลง ตำบลบ้านโคก
อำเภอเมืองเพชรบูรณ์ จังหวัดเพชรบูรณ์ เนื้อที่ 5-2-60.0 ไร่
โฉนดที่ดิน เลขที่ดิน 1316 หน้าสำรวจ 11945 ตำบลบ้านโคก
เนื้อที่ 4-3-06.3 ไร่
หมายเหตุ : เมื่อประกาศครบกำหนด 30 วัน ไม่มีผู้โต้แย้งคัดค้าน และพนักงานเจ้าหน้าที่ได้ตรวจสอบแล้ว
ว่าถูกต้องครบถ้วนตามขั้นตอน วิธีการของระเบียบและกฎหมายก็จะดำเนินการออกโฉนดที่ดิน
ให้แก่ผู้ขอต่อไป

ประเภทการรังวัด.....ออกโฉนดที่ดิน..... ผู้ขอ.....นางสาวศุภรัตน์ คำพิสุทธิ์.....
 ตำแหน่งที่ดิน ระบุว่า.....5241.IV.3618..... เลขที่ดิน.....๑๓๑๖.....
 ตำบล.....บ้านโคก.....อำเภอ.....เมืองเพชรบูรณ์.....จังหวัด.....เพชรบูรณ์.....






เพชรบูรณ์

5241 IV 3618



แผนที่รูปถ่ายทางอากาศนี้ได้จัดทำขึ้นในปี พ.ศ. ๒๕๕๔




.....ผู้เขียนแผนที่