



ประกาศสำนักงานที่ดินจังหวัดพิจิตร สาขาปากพะยูน
เรื่อง แจกโฉนดที่ดิน

หนังสือสำคัญที่จะแจกคือ	โฉนดที่ดิน
(๑) ที่ดินหมู่ที่ - ตำบล โคกทราย อำเภอ ป่าบอน	
(๒) ที่ดินหมู่ที่ ตำบล อำเภอ	
(๓) ที่ดินหมู่ที่ ตำบล อำเภอ	
(๔) ที่ดินหมู่ที่ ตำบล อำเภอ	
(๕) ที่ดินหมู่ที่ ตำบล อำเภอ	

จังหวัด พิจิตร

ด้วยพนักงานเจ้าหน้าที่ได้ทำการรังวัดที่ดินเพื่อออกเรื่อง โฉนดที่ดิน
ในท้องที่ตำบล อำเภอที่กล่าวข้างต้นเสร็จแล้ว จึงขอประกาศให้ทราบทั่วกัน ถ้าผู้ใดจะคัดค้านประการใดให้ยื่นคำคัดค้านต่อ
พนักงานเจ้าหน้าที่ภายใน 30 วัน นับแต่วันประกาศนี้เป็นต้นไป

ประกาศ ณ วันที่ 28 เดือน ตุลาคม พ.ศ. 2567

ลงชื่อ

(นางสาววันลศรี ไชยเดช)
เจ้าพนักงานที่ดินอาวุโส ปฏิบัติราชการแทน
เจ้าพนักงานที่ดินจังหวัดพิจิตร สาขาปากพะยูน
ประทับตราประจำตำแหน่ง

รายละเอียดแปลงที่ดินที่ขออนุญาตออกโฉนดที่ดินปรากฏตามรูปแผนที่แนบท้ายประกาศฯ นี้

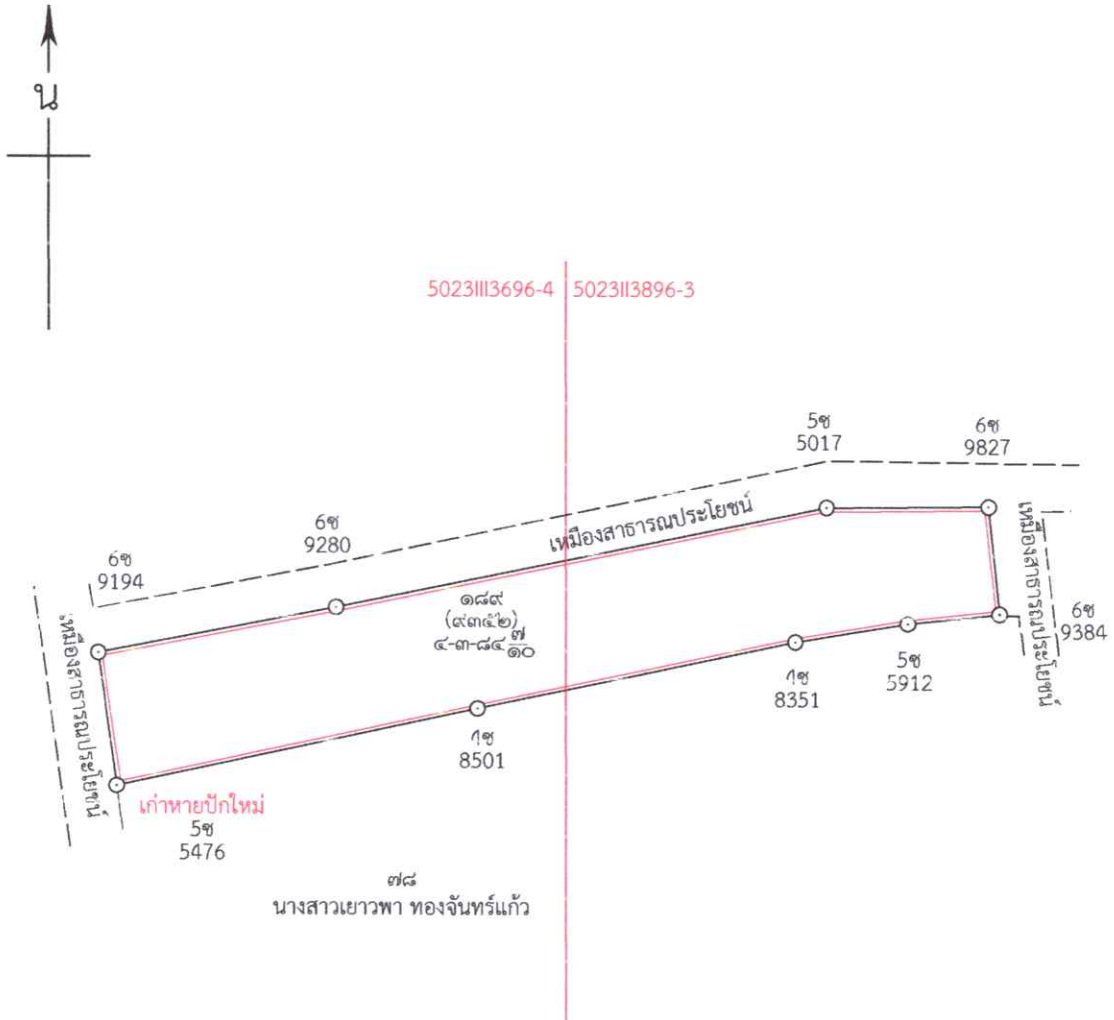
หนังสือสำคัญที่จะแจกคือ โฉนดที่ดิน ราย นายสะเหวก สุขบัวแก้ว
ตามหลักฐานเดิมคือคือ หนังสือรับรองการทำประโยชน์ (น.ส.3 ก.) เลขที่ 1532 ตำบลโคกทราย
อำเภอป่าบอน จังหวัดพิจิตร เนื้อที่ 4-2-83.0 ไร่
ออกโฉนดที่ดินเลขที่ 33526 หน้าสำรวจ 9352 ตำบลโคกทราย อำเภอป่าบอน จังหวัดพิจิตร
เนื้อที่ 4-3-84.7 ไร่



หมายเหตุ : เมื่อประกาศครบกำหนด 30 วัน ไม่มีผู้โต้แย้งคัดค้าน และพนักงานเจ้าหน้าที่ได้ตรวจสอบแล้ว
ว่าถูกต้องครบถ้วนตามขั้นตอน วิธีการของระเบียบและกฎหมายก็จะดำเนินการออกโฉนดที่ดิน
ให้แก่ผู้ขอต่อไป

รูปแผนที่แนบท้ายประกาศ

ประเภทการรังวัด.....ออกโฉนดที่ดิน..... ผู้ขอ..... นายสะเทวก สุขบัวแก้ว.....
ตำแหน่งที่ดิน ระบุว่า.....5023 III 3696-4..... เลขที่ดิน..... ๑๘๘.....
ตำบล.....โคกทราย.....อำเภอ.....บ้านฉาง.....จังหวัด.....พัทลุง.....

5023III3896-3



 (นายสันติภาพ นวลทอง) ผู้เขียนแผนที่
 (นายชัยนาท ทองเพชร) ผู้ตรวจแผนที่

พัทลุง
รหวาง 5023 III 3696 , 5023II3896



5023III3694

5023III3894

ภาพถ่ายทางอากาศนี้ จัดทำขึ้นเมื่อปี พ.ศ. 2558
เส้นสีชมพูแสดงแนวเขตที่ดิน ที่ขออนุญาตที่ดิน


(นายสันติภาพ นวลทอง)