



ประกาศสำนักงานที่ดินจังหวัดพัทลุง สาขาปากพะยูน
แจกโฉนดที่ดิน ราย นายผอม ทศสระ

หนังสือสำคัญที่จะแจกคือ	โฉนดที่ดิน	
(๑) ที่ดินหมู่ที่ 9	ตำบล ป่าบอน	อำเภอ ป่าบอน
(๒) ที่ดินหมู่ที่	ตำบล	อำเภอ
(๓) ที่ดินหมู่ที่	ตำบล	อำเภอ
(๔) ที่ดินหมู่ที่	ตำบล	อำเภอ
(๕) ที่ดินหมู่ที่	ตำบล	อำเภอ

จังหวัด พัทลุง

ด้วยพนักงานเจ้าหน้าที่ได้ทำการรังวัดที่ดินเพื่อออกเรื่อง โฉนดที่ดิน
ในท้องที่ตำบล อำเภอที่กล่าวข้างต้นเสร็จแล้ว จึงขอประกาศให้ทราบทั่วกัน ถ้าผู้ใดจะคัดค้านประการใดให้ยื่นคำคัดค้านต่อ
พนักงานเจ้าหน้าที่ภายใน 30 วัน นับแต่วันประกาศนี้เป็นต้นไป

ประกาศ ณ วันที่ 2 เดือน มิถุนายน พ.ศ. 2569

ลงชื่อ

(นายศุภมิตร รัตนะ)

นักวิชาการที่ดินชำนาญการพิเศษ ปฏิบัติราชการแทน
เจ้าพนักงานที่ดินจังหวัดพัทลุง สาขาปากพะยูน
ประทับตราประจำตำแหน่ง

รายละเอียดแปลงที่ดินที่ขออออกโฉนดที่ดินปรากฏตามรูปแผนที่แนบท้ายประกาศฯ นี้

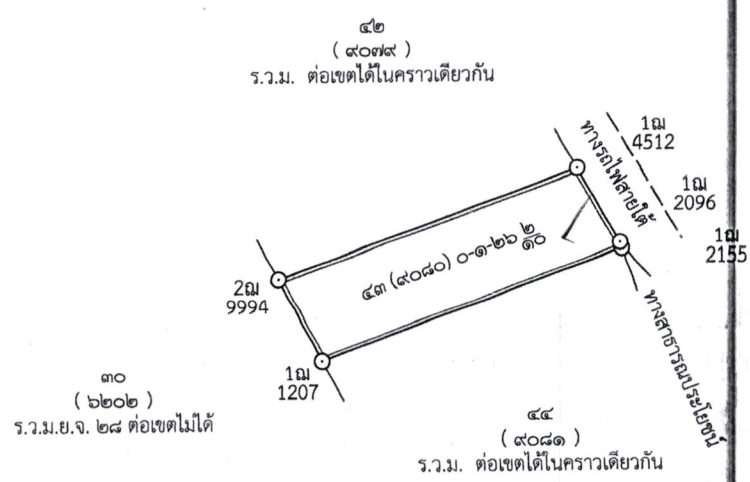
หนังสือสำคัญที่จะแจกคือ โฉนดที่ดิน ราย นายผอม ทศสระ

ตามหลักฐานเดิมคือหนังสือรับรองการทำประโยชน์ (น.ส.3 ก.) เลขที่ 9522 ตำบลป่าบอน อำเภอป่าบอน
จังหวัดพัทลุง เนื้อที่ 2-0-0.0 ไร่

ออกเป็นโฉนดที่ดิน เลขที่ 2 เลขที่ดิน 43 ตำบลป่าบอน อำเภอป่าบอน จังหวัดพัทลุง เนื้อที่ 0-1-26.2 ไร่

หมายเหตุ : เมื่อประกาศครบกำหนด 30 วัน ไม่มีผู้โต้แย้งคัดค้าน และพนักงานเจ้าหน้าที่ได้ตรวจสอบแล้ว
ว่าถูกต้องครบถ้วนตามขั้นตอน วิธีการของระเบียบและกฎหมายก็จะดำเนินการออกโฉนดที่ดินให้แก่ผู้ขอต่อไป

ระวัง..... 5023 IV 3214-10 (1/1000) มาตราส่วน..... ๑/๑๐๐๐
 ประเภทการรังวัด..... ออกโฉนดที่ดิน ราย..... นายศุภม ทัศสร
 ตำบล ป่าบอน อำเภอ ป่าบอน จังหวัด พัทลุง
 ผู้รังวัด..... นายศรายุทธ แก้วมณี ตำแหน่ง นายช่างรังวัดปฏิบัติงาน รังวัดวันที่ ๙ / ธันวาคม / ๒๕๖๘
 29/08/2568-3012
 ร.ว.12:713/2568 รังวัดโดยวิธีแผนที่ชั้น 1 (RTK GNSS NETWORK)



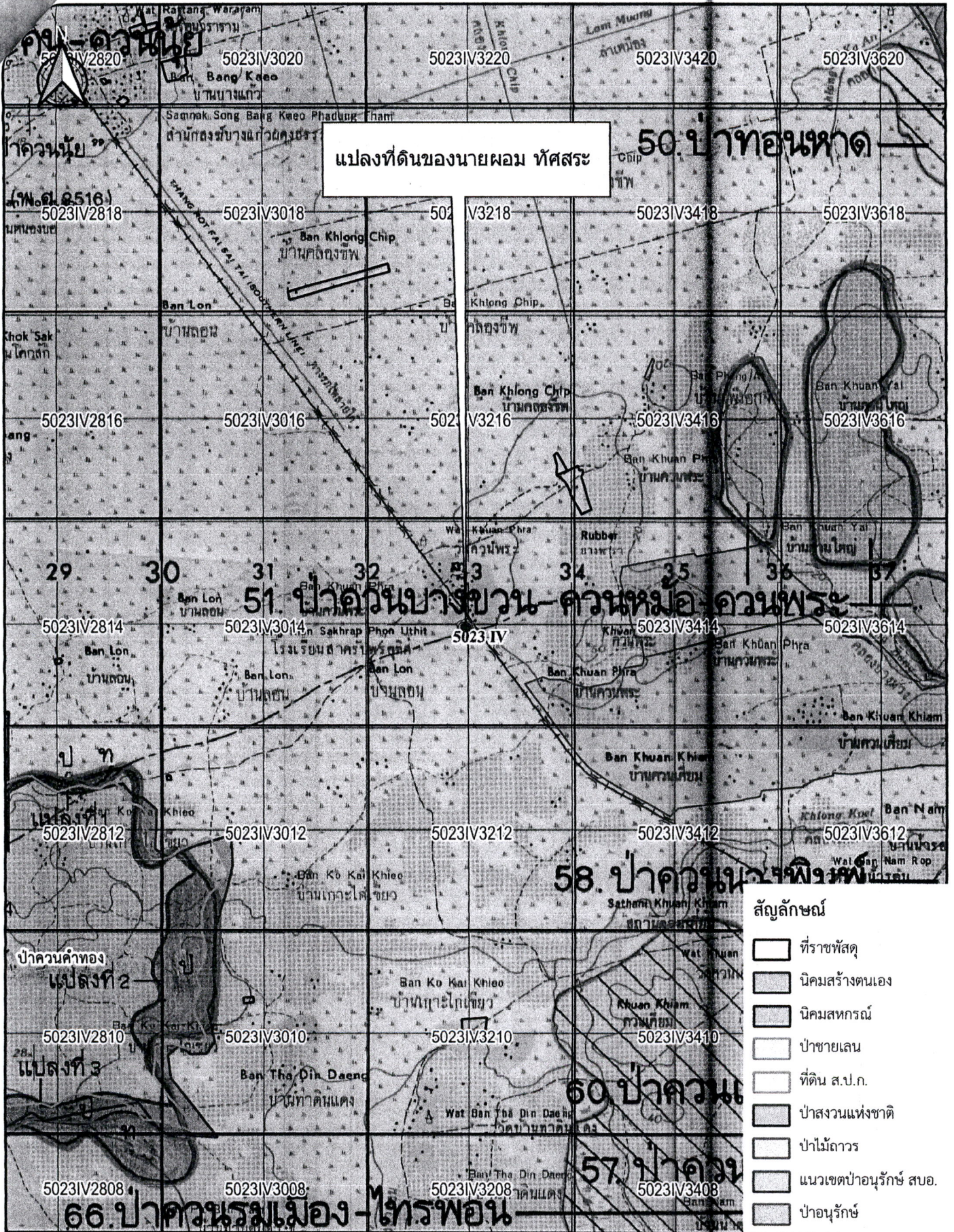
ถ้าเป็นรูปแผนที่แบ่งแยก แม้สามารถจะให้ผู้แบ่งแยก และผู้รับแยกรับรองรูปแผนที่ได้
 ก็ให้ลงชื่อรับรองไว้เสียด้วย วันที่.....เดือน.....พ.ศ.
 ข้าพเจ้าขอรับรองว่าได้ตรวจรูปแผนที่นี้แล้วเห็นว่า ตามที่เจ้าพนักงานได้ทำการรังวัดมานั้น
 ถูกต้อง ตรงกับความประสงค์ของข้าพเจ้าทุกประการแล้ว

ศรายุทธ ผู้จำลอง
 (..... นายศรายุทธ แก้วมณี)
 วันที่ ๑๕ พ.ค. ๒๕๖๙
 ผู้ตรวจ
 (..... นายชัยนาท ทองเพชร)
 วันที่ 19 พ.ค. 2569

กรมที่ดิน


พิมพ์เมื่อวันที่ ๗/๕/๒๕๖๙ เวลา ๒๐.๓๖ น.

แผนที่ประกอบการพิจารณาการออกโฉนดที่ดิน ราย นายพอม ทัศระ
หลักฐานเดิม น.ส.๓ ก เลขที่ ๙๕๒๒ หมู่ที่ ๙ ตำบลป่าบอน อำเภอป่าบอน จังหวัดพัทลุง



- สัญลักษณ์
- ที่ราชพัสดุ
 - นิคมสร้างตนเอง
 - นิคมสหกรณ์
 - ป่าชายเลน
 - ที่ดิน ส.ป.ก.
 - ป่าสงวนแห่งชาติ
 - ป่าไม้ถาวร
 - แนวเขตป่าอนุรักษ์ สบอ.
 - ป่าอนุรักษ์

INDIAN 1975 / UTM Zone 47 N
แผนที่ภูมิประเทศ ลำดับชุด L๗๐๑๗
มาตราส่วน ๑:๕๐,๐๐๐



นายพอม ทัศระ
นายศรายุทธ แก้วมณี
ลงชื่อ.....ผู้จัดทำแผนที่
(นายชัยนพ ทองเพชร)
ตำแหน่ง นายช่างรังวัดชำนาญงาน



สำนักงานที่ดินจังหวัดพัทลุง
สาขาป่าพะยูง

