



ประกาศสำนักงานที่ดินจังหวัดพัทลุง สาขาปากพะยูน
แจกโฉนดที่ดิน ราย นายผอม ทศสระ

หนังสือสำคัญที่จะแจกคือ	โฉนดที่ดิน	
(๑) ที่ดินหมู่ที่ 9	ตำบล ป่าบอน	อำเภอ ป่าบอน
(๒) ที่ดินหมู่ที่	ตำบล	อำเภอ
(๓) ที่ดินหมู่ที่	ตำบล	อำเภอ
(๔) ที่ดินหมู่ที่	ตำบล	อำเภอ
(๕) ที่ดินหมู่ที่	ตำบล	อำเภอ

จังหวัด พัทลุง

ด้วยพนักงานเจ้าหน้าที่ได้ทำการรังวัดที่ดินเพื่อออกเรื่อง โฉนดที่ดิน
ในท้องที่ตำบล อำเภอที่กล่าวข้างต้นเสร็จแล้ว จึงขอประกาศให้ทราบทั่วกัน ถ้าผู้ใดจะคัดค้านประการใดให้ยื่นคำคัดค้านต่อ
พนักงานเจ้าหน้าที่ภายใน 30 วัน นับแต่วันประกาศนี้เป็นต้นไป

ประกาศ ณ วันที่ 2 เดือน มิถุนายน พ.ศ. 2569

ลงชื่อ

(นายคมกฤษ รัตนะ)
นักวิชาการที่ดินชำนาญการพิเศษ ปฏิบัติราชการแทน
เจ้าพนักงานที่ดินจังหวัดพัทลุง สาขาปากพะยูน
ประทับตราประจำตำแหน่ง

รายละเอียดแปลงที่ดินที่ขออนุญาตออกโฉนดที่ดินปรากฏตามรูปแผนที่แนบท้ายประกาศฯ นี้

หนังสือสำคัญที่จะแจกคือ โฉนดที่ดิน ราย นายผอม ทศสระ

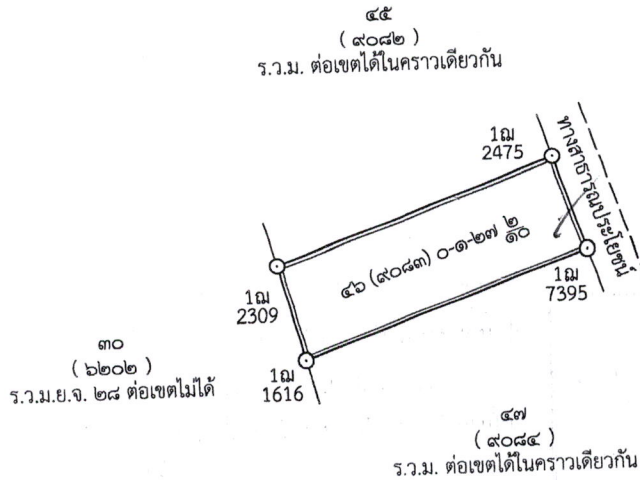
ตามหลักฐานเดิมคือหนังสือรับรองการทำประโยชน์ (น.ส.3 ก.) เลขที่ 9522 ตำบลป่าบอน อำเภอป่าบอน
จังหวัดพัทลุง เนื้อที่ 2-0-0.0 ไร่

ออกเป็นโฉนดที่ดิน เลขที่ 5 เลขที่ดิน 46 ตำบลป่าบอน อำเภอป่าบอน จังหวัดพัทลุง เนื้อที่ 0-1-27.2 ไร่

หมายเหตุ : เมื่อประกาศครบกำหนด 30 วัน ไม่มีผู้โต้แย้งคัดค้าน และพนักงานเจ้าหน้าที่ได้ตรวจสอบแล้ว
ว่าถูกต้องครบถ้วนตามขั้นตอน วิธีการของระเบียบและกฎหมายก็จะดำเนินการออกโฉนดที่ดินให้แก่ผู้ขอต่อไป

ระบุวาง..... 5023 IV 3214-10 (1/1000) มาตราส่วน..... ๑/๑๐๐๐
 ประเภทการรังวัด..... ออกโฉนดที่ดิน ราย..... นายผลม ใต้สระ
 ตำบล ป่าบอน อำเภอ ป่าบอน จังหวัด พัทลุง
 ผู้รังวัด..... นายศรายุทธ แก้วมณี ตำแหน่ง นายช่างรังวัดปฏิบัติงาน รังวัดวันที่ ๙ / ธันวาคม / ๒๕๖๘
 29/08/2568-3015
 ร.ว.12: 716/2568

รังวัดโดยวิธีแผนที่ชั้น 1 (RTK GNSS NETWORK)



ถ้าเป็นรูปแผนที่แบ่งแยก แม้สามารถจะให้ผู้แบ่งแยก และผู้รับแยกรับรองรูปแผนที่ได้ ก็ให้ลงชื่อรับรองไว้เสียด้วย วันที่.....เดือน.....พ.ศ.

ข้าพเจ้าขอรับรองว่าได้ตรวจรูปแผนที่นี้แล้วเห็นว่า ตามที่เจ้าพนักงานได้ทำการรังวัดมานั้น ถูกต้อง ตรงกับความประสงค์ของข้าพเจ้าทุกประการแล้ว

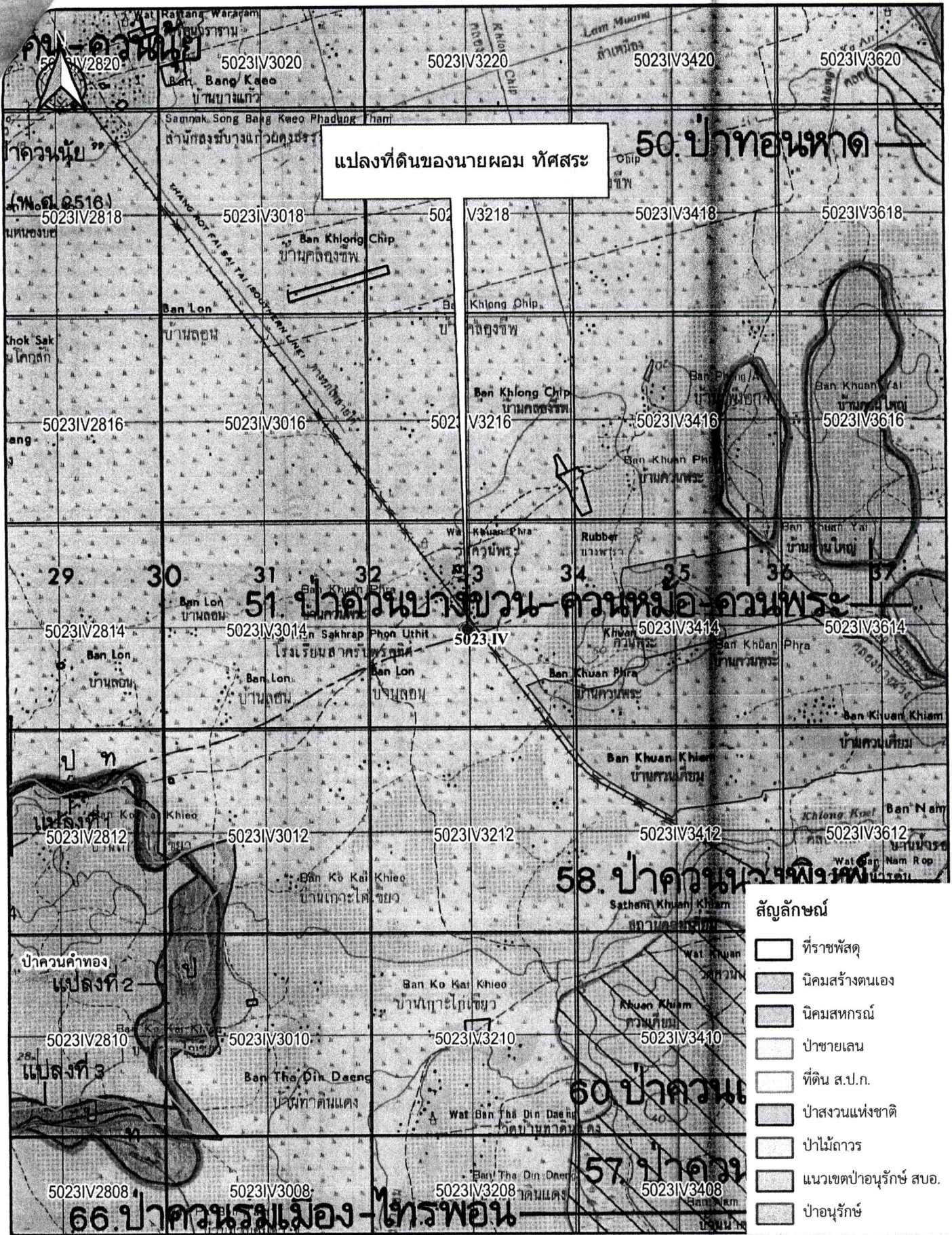
กรมที่ดิน

๙/๑๒/๒๕๖๘ ผู้จำลอง
 (..... นายศรายุทธ แก้วมณี)
 วันที่ ๑๙ พ.ค. ๒๕๖๘
 ผู้ตรวจ
 (..... นายชัยนัท ทองเพชร)
 วันที่ 19 พ.ค. 2568


พิมพ์เมื่อวันที่ ๗/๕/๒๕๖๙ เวลา ๒๑.๔๘ น.

DOLCAD Version 2.2.2.9

แผนที่ประกอบการพิจารณาการออกโฉนดที่ดิน ราย นายพอม ทศสระ
หลักฐานเดิม น.ส.๓ ก เลขที่ ๙๕๒๒ หมู่ที่ ๙ ตำบลป่าบอน อำเภอป่าบอน จังหวัดพัทลุง



INDIAN 1975 / UTM Zone 47 N
แผนที่ภูมิประเทศ ลำดับชุด L๗๐๑๗
มาตราส่วน ๑:๕๐,๐๐๐



ดร.วราภร
นายศรวิฑูร แก้วมณี
ลงชื่อ.....ผู้จัดทำแผนที่
(นายชัยนาค ทองเพชร)
ตำแหน่ง นายช่างรังวัดชำนาญงาน

ดร.วราภร



สำนักงานที่ดินจังหวัดพัทลุง
สาขาป่าพะยูง

