



ที่ พท ๐๐๒๐.๐๓/ ๑๒๖๖

สำนักงานที่ดินจังหวัดพัทลุง สาขาตะโหมด  
๕๐ หมู่ที่ ๑๐ ซอยชาลีอุทิศ ๑ ตำบลโคกสัก  
อำเภอบางแก้ว จังหวัดพัทลุง ๙๓๑๖๐

๑ พุทธศักราช ๒๕๖๗

เรื่อง การปิดหนังสือแจ้งผู้มีสิทธิในที่ดินข้างเคียงให้มาลงชื่อรับรองแนวเขตที่ดินหรือคัดค้านการรังวัด (ท.ด. ๘๑)  
เรียน ผู้ใหญ่หมู่ที่ ๘ ตำบลโคกสัก  
สิ่งที่ส่งมาด้วย หนังสือ เรื่องการแจ้งผู้มีสิทธิในที่ดินข้างเคียงให้มาลงชื่อรับรองแนวเขตที่ดินหรือคัดค้านการรังวัด  
(ท.ด. ๘๑) จำนวน ๑ ฉบับ

สำนักงานที่ดินจังหวัดพัทลุง สาขาตะโหมด ขอส่งหนังสือ เรื่อง การแจ้งผู้มีสิทธิในที่ดินข้างเคียงให้มาลงชื่อ  
รับรองแนวเขตที่ดินหรือคัดค้านการรังวัด (ท.ด.๘๑) กรณี นางสาวเกสรี ฉิมคล้าย ขอรังวัด สอบเขตโฉนดที่ดิน โฉนดเลขที่  
๙๕๘๖ หมู่ที่ ๘ ที่ดินรวาง 5023 IV 2214-01 เลขที่ดิน ๔๓ ตำบล โคกสัก อำเภอ บางแก้ว จังหวัด พัทลุง มาเพื่อให้  
ท่านปิดไว้ ณ ที่ทำการผู้ใหญ่หมู่ที่ ๘ ตำบลโคกสัก ตามความในกฎกระทรวงการติดต่อผู้มีสิทธิในที่ดินข้างเคียงให้มาระวาง  
แนวเขตในการรังวัดสอบเขตโฉนดที่ดินเฉพาะราย พ.ศ ๒๕๖๕ และเมื่อได้ปิดหนังสือแจ้งแล้ว ขอได้โปรดนำส่งหลักฐาน  
การปิดหนังสือแจ้งทำหนังสือฉบับนี้ ให้เจ้าพนักงานที่ดินทราบด้วย

ขอแสดงความนับถือ

(นายเฉลิม ทองนุ้ย)

นายช่างรังวัดชำนาญงาน ปฏิบัติราชการแทน  
เจ้าพนักงานที่ดินจังหวัดพัทลุง สาขาตะโหมด

ฝ่ายรังวัด โทร ๐๗๔-๖๙๕๕๘๖ ต่อ ๑๐๔

นายช่างรังวัด นางสาวปณิตพร ณ มณี โทร ๐๙-๑๓๑๔-๒๓๐๒

(ลำดับรับเรื่อง ๒๐๑๘ วันที่ ๒๙/ส.ค./๒๕๖๗ ร.ว.๑๒ ๗๓๔/๒๕๖๗) (นายแห่ง ภูประดิษฐ์ศิลป์)

**หลักฐานการปิดหนังสือแจ้ง (ท.ด. ๘๑)**

เรียน ผู้ใหญ่บ้านหมู่ที่ ๘ ตำบลโคกสัก

ตามหนังสือ ที่พท.๐๐๒๐.๐๓/ ๑๒๖๖ ลงวันที่ ๑๒ พฤศจิกายน ๒๕๖๗

จัดส่งหนังสือ เรื่อง การแจ้งผู้มีสิทธิในที่ดินข้างเคียงให้มาลงชื่อรับรองแนวเขตที่ดินหรือคัดค้านการรังวัด (ท.ด.๘๑)  
กรณี นางสาวเกสรี ฉิมคล้าย ขอรังวัด สอบเขตโฉนดที่ดิน โฉนดเลขที่ ๙๕๘๖ หมู่ที่ ๘ ตำบล โคกสัก อำเภอ บางแก้ว  
จังหวัด พัทลุง ซึ่งข้าพเจ้าได้ปิดหนังสือ ณ ที่ทำการผู้ใหญ่หมู่ที่ ๘ ตำบลโคกสัก เสร็จแล้ว เมื่อวันที่.....เดือน  
พุทธศักราช พ.ศ.๒๕๖๗

จึงเรียนมาเพื่อทราบ

(ลงชื่อ)..... ผู้ปิดหนังสือแจ้ง (ท.ด. ๘๑)

(ลงชื่อ)..... พยาน

(ลงชื่อ)..... พยาน


ฝ่ายรังวัด โทร ๐๗๔-๖๙๕๕๘๖ ต่อ ๑๐๔

นายช่างรังวัด นางสาวปณิตพร ณ มณี โทร ๐๙-๑๓๑๔-๒๓๐๒

(ลำดับรับเรื่อง ๒๐๑๘ วันที่ ๒๙/ส.ค./๒๕๖๗ ร.ว.๑๒ ๗๓๔/๒๕๖๗)

หัวหน้าฝ่ายรังวัด.....วันที่.....  
ผู้เขียน.....วันที่.....  
ผู้ตรวจ.....วันที่.....  
ผู้พิมพ์.....วันที่.....

พ.ย 2567





ที่ พท ๐๐๒๐.๐๓/๑๒๖๓

สำนักงานที่ดินจังหวัดพัทลุง สาขาตะโหมด  
๕๐ หมู่ที่ ๑๐ ซอยชาลีอุทิศ ๑ ตำบลโคกสัก  
อำเภอบางแก้ว จังหวัดพัทลุง ๙๓๑๖๐

๑ พฤศจิกายน ๒๕๖๗

เรื่อง การปิดหนังสือแจ้งผู้มีสิทธิในที่ดินข้างเคียงให้มาลงชื่อรับรองแนวเขตที่ดินหรือคัดค้านการรังวัด (ท.ด. ๘๑)  
เรียน เจ้าพนักงานที่ดินจังหวัดพัทลุง สาขาตะโหมด  
สิ่งที่ส่งมาด้วย หนังสือ เรื่องการแจ้งผู้มีสิทธิในที่ดินข้างเคียงให้มาลงชื่อรับรองแนวเขตที่ดินหรือคัดค้านการรังวัด  
(ท.ด. ๘๑) จำนวน ๑ ฉบับ

สำนักงานที่ดินจังหวัดพัทลุง สาขาตะโหมด ขอส่งหนังสือ เรื่อง การแจ้งผู้มีสิทธิในที่ดินข้างเคียงให้มาลง  
ชื่อรับรองแนวเขตที่ดินหรือคัดค้านการรังวัด (ท.ด.๘๑) กรณี นางสาวเกสรี ฉิมคล้าย ขอรังวัด สอบเขตโฉนดที่ดิน โฉนด  
เลขที่ ๕๕๘๖ หมู่ที่ ๘ ที่ดินรวาง 5023 IV 2214-01 เลขที่ดิน ๔๓ ตำบล โคกสัก อำเภอ บางแก้ว จังหวัด พัทลุง  
มาเพื่อให้ท่านปิดไว้ ณ สำนักงานที่ดินจังหวัดพัทลุง สาขาตะโหมด ตามความในกฎกระทรวงการติดต่อผู้ มีสิทธิในที่ดิน  
ข้างเคียงให้มาระวังแนวเขตในการรังวัดสอบเขตโฉนดที่ดินเฉพาะราย พ.ศ ๒๕๖๕ และเมื่อได้ปิดหนังสือแจ้งแล้วขอได้  
โปรดนำส่งหลักฐานการปิดหนังสือแจ้งทำหนังสือฉบับนี้ ให้เจ้าพนักงานที่ดินทราบด้วย

ขอแสดงความนับถือ

(นายเฉลิม ทองนุ้ย)

นายช่างรังวัดชำนาญงาน ปฏิบัติราชการแทน  
เจ้าพนักงานที่ดินจังหวัดพัทลุง สาขาตะโหมด

ฝ่ายรังวัด โทร ๐๗๔-๖๕๕๕๘๖ ต่อ ๑๐๔

นายช่างรังวัด นางสาวปณตพร ณ มณี โทร ๐๙-๑๓๑๔-๒๓๐๒

(ลำดับรับเรื่อง ๒๐๑๘ วันที่ ๒๙/ส.ค./๒๕๖๗ ร.ว.๑๒ ๗๓๔/๒๕๖๗) (นายแห่ง ภูประดิษฐ์ศิลป์)

**หลักฐานการปิดหนังสือแจ้ง (ท.ด. ๘๑)**

เรียน เจ้าพนักงานที่ดินจังหวัดพัทลุง สาขาตะโหมด

ตามหนังสือ ที่พท.๐๐๒๐.๐๓/๑๒๖๓ ลงวันที่ ๑ พฤศจิกายน ๒๕๖๗

จัดส่งหนังสือ เรื่อง การแจ้งผู้มีสิทธิในที่ดินข้างเคียงให้มาลงชื่อรับรองแนวเขตที่ดินหรือคัดค้านการรังวัด (ท.ด.๘๑)  
กรณี นางสาวเกสรี ฉิมคล้าย ขอรังวัด สอบเขตโฉนดที่ดิน โฉนดเลขที่ ๕๕๘๖ หมู่ที่ ๘ ตำบล โคกสัก อำเภอ บางแก้ว  
จังหวัด พัทลุง ซึ่งข้าพเจ้าได้ปิดหนังสือ ณ สำนักงานที่ดินจังหวัดพัทลุง สาขาตะโหมด เสร็จแล้ว เมื่อวันที่.....เดือน  
พฤศจิกายน พ.ศ.๒๕๖๗

จึงเรียนมาเพื่อทราบ

(ลงชื่อ)..... ผู้ปิดหนังสือแจ้ง (ท.ด. ๘๑)

(ลงชื่อ)..... พยาน

(ลงชื่อ)..... พยาน


ฝ่ายรังวัด โทร ๐๗๔-๖๕๕๕๘๖ ต่อ ๑๐๔

นายช่างรังวัด นางสาวปณตพร ณ มณี โทร ๐๙-๑๓๑๔-๒๓๐๒

(ลำดับรับเรื่อง ๒๐๑๘ วันที่ ๒๙/ส.ค./๒๕๖๗ ร.ว.๑๒ ๗๓๔/๒๕๖๗)

หัวหน้าฝ่ายรังวัด.....วันที่.....  
ผู้เขียน.....วันที่.....  
ผู้ตรวจ.....นายแห่ง ภูประดิษฐ์ศิลป์.....วันที่.....  
ผู้ตรวจ.....นางสาวปณตพร ณ มณี.....วันที่.....  
ผู้พิมพ์.....วันที่.....

พ.ย. 2567



# สำเนาถูกต้อง



(ท.ด.๘๑)

ที่ พท ๐๐๒๐.๐๓/ ๑๒ ๑๖๗

สำนักงานที่ดินจังหวัดพัทลุง สาขาตะโหมด  
๕๐ หมู่ที่ ๑๐ ซอยชาลือทิส ๑ ถนนเพชรเกษม  
ตำบลโคกสัก อำเภอบางแก้ว จังหวัดพัทลุง

## ๑ พฤศจิกายน ๒๕๖๗

เรื่อง การแจ้งผู้มีสิทธิในที่ดินข้างเคียงให้มาลงชื่อรับรองแนวเขตที่ดินหรือคัดค้านการรังวัด

เรียน นายแห่ง ภูประดิษฐ์ศิลป์

ด้วย นางสาวเกสรี นิคมคล้าย ขอรังวัด สอบเขตโฉนดที่ดิน ตามโฉนดที่ดินเลขที่ ๙๕๘๖- หมู่ที่ ๘ ตำบลโคกสัก อำเภอบางแก้ว จังหวัดพัทลุง พนักงานเจ้าหน้าที่ได้ออกไปทำการรังวัด สอบเขตโฉนดที่ดินเสร็จแล้ว เมื่อวันที่ ๓๐ เดือน ตุลาคม พ.ศ. ๒๕๖๗ ปรากฏว่าที่ดินแปลงนี้มีแนวเขตติดต่อกับที่ดินของท่าน แต่เนื่องจากท่านหรือผู้แทนของท่านไม่ไประวางชี้และลงชื่อรับรองแนวเขตโฉนดที่ดินเลขที่ ๙๕๖๗ ซึ่งเป็นที่ดินของท่าน โดยสำนักงานที่ดินได้มีหนังสือแจ้งเรื่องระวางชี้แนวเขตและลงชื่อรับรองเขตที่ดินให้ท่านทราบแล้วทางไปรษณีย์เลขที่ RG094940747TH ลงวันที่ ๓๐ กันยายน พ.ศ.๒๕๖๗ แต่ไม่อาจติดต่อกันให้มาระวางชี้แนวเขตได้

ฉะนั้น จึงขอให้ท่านไปตรวจสอบแนวเขตที่ดินของท่านว่า ตามที่ผู้ขอพนักงานเจ้าหน้าที่ทำการรังวัดปักหลักเขต ไว้แล้วนั้น จะเป็นการถูกต้องหรือเปลือมล้าแนวเขตที่ดินของท่านหรือไม่ เสร็จแล้วขอให้ท่านไปพบพนักงานเจ้าหน้าที่เพื่อลงชื่อรับรองแนวเขต หรือคัดค้านภายในกำหนด ๓๐ วัน นับแต่วันที่ได้ส่งหนังสือนี้ หากท่านไม่ดำเนินการอย่างหนึ่งอย่างใด ภายในกำหนดดังกล่าว พนักงานเจ้าหน้าที่จะดำเนินการแก้ไขแผนที่หรือเนื้อที่ให้แก่ผู้ขอ โดยไม่ต้องมีการรับรองแนวเขตตามมาตรา ๖๙ ทวิ แห่งประมวลกฎหมายที่ดินซึ่งแก้ไขเพิ่มเติมโดยพระราชบัญญัติแก้ไขเพิ่มเติมประมวลกฎหมายที่ดิน (ฉบับที่ ๔) พ.ศ. ๒๕๒๘

ขอแสดงความนับถือ

(นายเฉลิม ทองนุ้ย)


นายช่างรังวัดชำนาญงาน ปฏิบัติราชการแทน  
เจ้าพนักงานที่ดินจังหวัดพัทลุง สาขาตะโหมด

ฝ่ายรังวัด โทร ๐-๗๔๖๙-๕๕๘๖-๑๐๔

นายช่างรังวัด นางสาวปณตพร ณ มณี โทร ๐๙-๑๓๑๔-๒๓๐๒

หัวหน้าฝ่ายรังวัด.....วันที่.....  
ผู้เขียน.....วันที่.....  
ผู้ทวน.....วันที่.....  
ผู้ตรวจ.....วันที่.....  
ผู้พิมพ์.....วันที่.....

นางสาวปณตพร ณ มณี  
พ.ย. 25๖๗





(ท.ด.๘๑)

ที่ พท ๐๐๒๐.๐๓/ ๑๒ ๑๖๓

สำนักงานที่ดินจังหวัดพัทลุง สาขาตะโหมด  
๕๐ หมู่ที่ ๑๐ ซอยชาลีอุทิศ ๑ ถนนเพชรเกษม  
ตำบลโคกสัก อำเภอบางแก้ว จังหวัดพัทลุง

๑ พกศจิกายน ๒๕๖๗

เรื่อง การแจ้งผู้มีสิทธิในที่ดินข้างเคียงให้มาลงชื่อรับรองแนวเขตที่ดินหรือคัดค้านการรังวัด  
เรียน นายวินัย ฉิมเนียม

ด้วย นางสาวเกสรี ฉิมคล้าย ขอรังวัด สอบเขตโฉนดที่ดิน ตามโฉนดที่ดินเลขที่ ๙๕๘๖ หมู่ที่ ๘ ตำบล  
โคกสัก อำเภอบางแก้ว จังหวัดพัทลุง พนักงานเจ้าหน้าที่ได้ออกไปทำการรังวัด สอบเขตโฉนดที่ดินเสร็จแล้ว เมื่อวันที่  
๓๐ เดือน ตุลาคม พ.ศ. ๒๕๖๗ ปรากฏว่าที่ดินแปลงนี้มีแนวเขตติดต่อกับที่ดินของท่าน แต่เนื่องจากท่านหรือผู้แทนของ  
ท่านไม่ไประวางชี้และลงชื่อรับรองแนวเขตโฉนดที่ดินเลขที่ ๙๕๘๕ ซึ่งเป็นที่ดินของท่าน โดยสำนักงานที่ดินได้มีหนังสือ  
แจ้งเรื่องระวางชี้แนวเขตและลงชื่อรับรองเขตที่ดินให้ท่านทราบแล้วทางไปรษณีย์เลขที่ RG094940702TH ลงวันที่ ๑๗  
ตุลาคม พ.ศ.๒๕๖๗ โดยมีคุณวรรณิ เป็นผู้รับหมาย

ฉะนั้น จึงขอให้ท่านไปตรวจสอบแนวเขตที่ดินของท่านว่า ตามที่ผู้ขอพนักงานเจ้าหน้าที่ทำการรังวัด  
ปักหลักเขต ไว้แล้วนั้น จะเป็นการถูกต้องหรือเหลือล้ำแนวเขตที่ดินของท่านหรือไม่ เสร็จแล้วขอให้ท่านไปพบพนักงาน  
เจ้าหน้าที่เพื่อลงชื่อรับรองแนวเขต หรือคัดค้านภายในกำหนด ๓๐ วัน นับแต่วันที่ได้ส่งหนังสือนี้ หากท่านไม่  
ดำเนินการอย่างหนึ่งอย่างใด ภายในกำหนดดังกล่าว พนักงานเจ้าหน้าที่จะดำเนินการแก้ไขแผนที่หรือเนื้อที่ให้แก่ผู้ขอ  
โดยไม่ต้องมีการรับรองแนวเขตตามมาตรา ๖๙ ทวิ แห่งประมวลกฎหมายที่ดินซึ่งแก้ไขเพิ่มเติมโดยพระราชบัญญัติ  
แก้ไขเพิ่มเติมประมวลกฎหมายที่ดิน (ฉบับที่ ๔) พ.ศ. ๒๕๒๘

ขอแสดงความนับถือ

(นายเฉลิม ทองนุ้ย)  
นายช่างรังวัดชำนาญงาน ปฏิบัติราชการแทน  
เจ้าพนักงานที่ดินจังหวัดพัทลุง สาขาตะโหมด

ฝ่ายรังวัด โทร ๐-๗๔๖๙-๕๕๘๖-๑๐๔

นายช่างรังวัด นางสาวปณิตพร ณ มณี โทร ๐๙-๑๓๑๔-๒๓๐๒

หัวหน้าฝ่ายรังวัด.....วันที่.....  
ผู้เขียน.....วันที่.....  
ผู้ทวน.....วันที่.....  
ผู้ตรวจ.....วันที่.....  
ผู้พิมพ์.....วันที่.....

พ.ย. 2567





# สำเนาอุทธรณ์



(ท.ด.๘๑)

ที่ พท ๐๐๒๐.๐๓/๑๒๑๗๐

สำนักงานที่ดินจังหวัดพัทลุง สาขาตะโหมด  
๕๐ หมู่ที่ ๑๐ ซอยชาลีอุทิศ ๑ ถนนเพชรเกษม  
ตำบลโคกสัก อำเภอบางแก้ว จังหวัดพัทลุง

## ๑ พฤศจิกายน ๒๕๖๗

เรื่อง การแจ้งผู้มีสิทธิในที่ดินข้างเคียงให้มาลงชื่อรับรองแนวเขตที่ดินหรือคัดค้านการรังวัด  
เรียน นางปราณี สุขมาก

ด้วย นางสาวเกสรี ฉิมคล้าย ขอรังวัด สอบเขตโฉนดที่ดิน ตามโฉนดที่ดินเลขที่ ๙๕๘๖ หมู่ที่ ๘ ตำบลโคกสัก อำเภอบางแก้ว จังหวัดพัทลุง พนักงานเจ้าหน้าที่ได้ออกไปทำการรังวัด สอบเขตโฉนดที่ดินเสร็จแล้ว เมื่อวันที่ ๓๐ เดือน ตุลาคม พ.ศ. ๒๕๖๗ ปรากฏว่าที่ดินแปลงนี้มีแนวเขตติดต่อกับที่ดินของท่าน แต่เนื่องจากท่านหรือผู้แทนของท่านไม่ไประวางชื่อและลงชื่อรับรองแนวเขตโฉนดที่ดินเลขที่ ๙๕๒๖ ซึ่งเป็นที่ดินของท่าน โดยสำนักงานที่ดินได้มีหนังสือแจ้งเรื่องระวางชื่อแนวเขตและลงชื่อรับรองเขตที่ดินให้ท่านทราบแล้วทางไปรษณีย์เลขที่ RG094940716TH ลงวันที่ ๑๐ ตุลาคม พ.ศ.๒๕๖๗ โดยมีคุณปราณี เป็นผู้รับหมาย

ฉะนั้น จึงขอให้ท่านไปตรวจสอบแนวเขตที่ดินของท่านว่า ตามที่ผู้ขอพนักงานเจ้าหน้าที่ทำการรังวัดปักหลักเขต ไว้แล้วนั้น จะเป็นการถูกต้องหรือเหลื่อมล้ำแนวเขตที่ดินของท่านหรือไม่ เสร็จแล้วขอให้ท่านไปพบพนักงานเจ้าหน้าที่เพื่อลงชื่อรับรองแนวเขต หรือคัดค้านภายในกำหนด ๓๐ วัน นับแต่วันที่ได้ส่งหนังสือนี้ หากท่านไม่ดำเนินการอย่างหนึ่งอย่างใด ภายในกำหนดดังกล่าว พนักงานเจ้าหน้าที่จะดำเนินการแก้ไขแผนที่หรือเนื้อที่ให้แก่ผู้ขอโดยไม่ต้องมีการรับรองแนวเขตตามมาตรา ๖๙ ทวิ แห่งประมวลกฎหมายที่ดินซึ่งแก้ไขเพิ่มเติมโดยพระราชบัญญัติแก้ไขเพิ่มเติมประมวลกฎหมายที่ดิน (ฉบับที่ ๔) พ.ศ. ๒๕๒๘

ขอแสดงความนับถือ

(นายเฉลิม ทองนุ้ย)

นายช่างรังวัดชำนาญงาน ปฏิบัติราชการแทน  
เจ้าพนักงานที่ดินจังหวัดพัทลุง สาขาตะโหมด

ฝ่ายรังวัด โทร ๐-๗๔๖๙-๕๕๘๖-๑๐๔

นายช่างรังวัด นางสาวปณิตพร ณ มณี โทร ๐๙-๑๓๑๔-๒๓๐๒

หัวหน้าฝ่ายรังวัด.....วันที่.....  
ผู้เขียน.....วันที่.....  
ผู้ทวน.....วันที่.....  
ผู้ตรวจ.....วันที่.....  
ผู้พิมพ์.....วันที่.....

พ.ย. 2567

