



ประกาศสำนักงานที่ดินจังหวัดพังงา สาขาตะกั่วป่า  
แจกโฉนดที่ดิน

หนังสือสำคัญที่จะแจกคือ	โฉนดที่ดิน
( ๑ ) ที่ดินหมู่ที่ - 4	ตำบล เกาะพระทอง อำเภอ คุระบุรี
( ๒ ) ที่ดินหมู่ที่	ตำบล อำเภอ
( ๓ ) ที่ดินหมู่ที่	ตำบล อำเภอ
( ๔ ) ที่ดินหมู่ที่	ตำบล อำเภอ
( ๕ ) ที่ดินหมู่ที่	ตำบล อำเภอ

จังหวัด พังงา

ด้วยพนักงานเจ้าหน้าที่ได้ทำการรังวัดที่ดินเพื่อออกเรื่อง โฉนดที่ดิน  
ในท้องที่ตำบล อำเภอที่กล่าวข้างต้นเสร็จแล้ว จึงขอประกาศให้ทราบทั่วกัน ถ้าผู้ใดจะคัดค้านประการใดให้ยื่นคำคัดค้านต่อ  
พนักงานเจ้าหน้าที่ภายใน 30 วัน นับแต่วันประกาศนี้เป็นต้นไป

ประกาศ ณ วันที่ 18 เดือน มีนาคม พ.ศ. 2569

ลงชื่อ

( ว่าที่ร้อยตรีหญิงจุฬาลักษณ์ ชูปาน )  
นักวิชาการที่ดินชำนาญการ ปฏิบัติราชการแทน  
เจ้าพนักงานที่ดินจังหวัดพังงา สาขาตะกั่วป่า

ประทับตราประจำตำแหน่ง

รายละเอียดแปลงที่ดินที่ขออนุญาตออกโฉนดที่ดินปรากฏตามรูปแผนที่แนบท้ายประกาศฯ นี้

ออกโฉนดที่ดินราย มูลนิธิไลออนส์ในประเทศไทย หลักฐานเดิม น.ส.3ก. เลขที่ 196 ตำบลเกาะพระทอง  
อำเภอคุระบุรี จังหวัดพังงา ออกเป็นโฉนดที่ดิน เลขที่ 9413 เลขที่ดิน 3 หน้าสำรวจ 59 ตำบลเกาะพระทอง  
อำเภอคุระบุรี จังหวัดพังงา เนื้อที่ 5-1-83.5 ไร่

หมายเหตุ : เมื่อประกาศครบกำหนด 30 วัน ไม่มีผู้โต้แย้งคัดค้าน  
และพนักงานเจ้าหน้าที่ได้ตรวจสอบแล้วว่าถูกต้องครบถ้วนตามขั้นตอน  
วิธีการของระเบียบและกฎหมายก็จะดำเนินการออกโฉนดที่ดินให้แก่ผู้ขอต่อไป

(ឈ្មោះ លោកជំទាវ (ឬស្រី) គ្រូបង្រៀន)  
មហាវិទ្យាល័យ ភ្នំពេញ រាជធានីភ្នំពេញ  
ស្ថិតនៅ ភ្នំពេញ ជាប់ផ្លូវលេខ ៧៧



1012400

1012800

1012400


420400

420800

INDIAN 1975 / UTM Zone 47 N

ระวางแผนที่ที่มีการกำหนดแนวเขตพื้นที่อนุรักษ.ต.

มาตราส่วน ๑:๔,๐๐๐



สำเนาถูกต้อง

ลงชื่อ.....ผู้จัดทำแผนที่  
(นายมนตรี สาลิกา)  
ตำแหน่ง นายช่างรังวัดอาวุโส  
๑๖ มี.ค. ๒๕๖๓



สำนักงานที่ดินจังหวัดพังงา สาขาตะกั่ว

ออกโฉนดที่ดิน

โฉนดที่ดินในประเทศไทย

โฉนดที่ดิน ระบุว่า 4627 II 2012

เลขที่ที่ดิน ๓

ตำบล เกาะพระทอง


อำเภอ

กระบี่

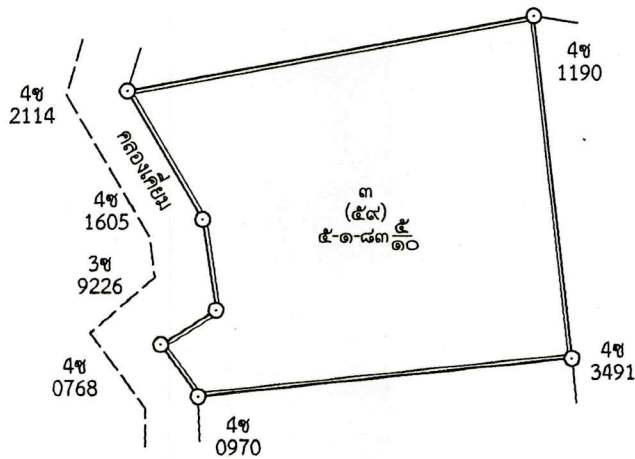
จังหวัด

พังงา

รูปแผนที่มาตราส่วน ๑/๒๐๐๐



๒  
(๕๘)  
ร.ว.ม. ต่อเขตได้  
โฉนดที่ดินในประเทศไทย



น.ส.ต.ก.เลขที่ ๑๑  
นายเกียรติ แซ่โจ้ว

น.ส.ต.ก.เลขที่ ๑๐  
นายประวิทย์ ตีแท้

สำเนาถูกต้อง

ส.ค.ต.

(ณัฐสิทธิ์ เสนพริก)

นักวิชาการที่ดินปฏิบัติการ

๑๖ มี.ค. ๒๕๖๙