

๗ เมษายน ๒๕๖๙

เรื่อง การปิดหนังสือแจ้งผู้มีสิทธิในที่ดินข้างเคียงให้มาลงชื่อรับรองแนวเขตที่ดินหรือคัดค้านการรังวัด (ท.ด.๘๑)

เรียน เจ้าพนักงานที่ดินจังหวัดปราจีนบุรี

สิ่งที่ส่งมาด้วย หนังสือ เรื่อง การแจ้งผู้มีสิทธิในที่ดินข้างเคียงให้มาลงชื่อรับรองแนวเขตที่ดินหรือคัดค้านการรังวัด (ท.ด.๘๑) จำนวน ๔ ฉบับ

สำนักงานที่ดิน จังหวัดปราจีนบุรี ขอส่งหนังสือ เรื่อง การแจ้งผู้มีสิทธิในที่ดินข้างเคียง ให้มาลงชื่อรับรองแนวเขตที่ดินหรือคัดค้านการรังวัด (ท.ด.๘๑) กรณี (นาย/นาง/นางสาว) กนก บุญณะ

ขอรังวัด สอนเขตโฉนดที่ดิน โฉนดที่ดิน/น.ส.๓ ก.เลขที่ ๒๔๒๕๑ หมู่ที่ ๔

ที่ดินระวาง 5337 /// 7850 เลขที่ดิน ๖๓

ตำบล/แขวง ดงบัง อำเภอ/เขต ประจันตคาม จังหวัด ปราจีนบุรี

มาเพื่อให้ท่านปิดไว้ ณ สำนักงานที่ดินจังหวัดปราจีนบุรี ตามความในกฎกระทรวงการติดต่อผู้มีสิทธิในที่ดินข้างเคียงให้มาระวางแนวเขตในการรังวัดสอนเขตโฉนดที่ดินเฉพาะราย พ.ศ.๒๕๖๕ และเมื่อได้ปิดหนังสือแจ้งแล้ว ขอได้โปรดนำส่งหลักฐานการปิดหนังสือแจ้งท้ายหนังสือฉบับนี้ให้เจ้าพนักงานที่ดินทราบด้วย

ขอแสดงความนับถือ

(นายเปรมมินทร์ จักรชัยเจริญ)

นายช่างรังวัดอาวุโส ปฏิบัติราชการแทน

เจ้าพนักงานที่ดินจังหวัดปราจีนบุรี

ฝ่ายรังวัด โทร. ๐๓๗-๔๕๔-๔๕๔

นายช่างรังวัด นายวีรชัย ชุ่มสูงเนิน โทร.๐๘๐-๖๔๕-๙๒๕๕

ลำดับเรื่อง ๗๐๑๑ วันที่ ๖ พฤศจิกายน ๒๕๖๘ ร.ว.๑๒ เลขที่ ๒๔๐/๖๙

หลักฐานการปิดหนังสือแจ้ง (ท.ด.๘๑)

เรียน เจ้าพนักงานที่ดินจังหวัดปราจีนบุรี

ตามหนังสือของท่าน ที่ ปจ๐๐๒๐.๓ / ๑๒๐๙๗ ลงวันที่ ๗ เมษายน ๒๕๖๙

จัดส่งหนังสือ เรื่อง การแจ้งผู้มีสิทธิในที่ดินข้างเคียงให้มาลงชื่อรับรองแนวเขตที่ดินหรือคัดค้านการรังวัด (ท.ด.๘๑)

กรณี (นาย/นาง/นางสาว) กนก บุญณะ ขอรังวัด สอนเขตโฉนดที่ดิน

ตามหลักฐานโฉนดที่ดิน/น.ส.๓ ก.เลขที่ ๒๔๒๕๑ หมู่ที่ ๔ อำเภอ ประจันตคาม

ซึ่งข้าพเจ้าได้ปิดหนังสือ ณ สำนักงานที่ดินจังหวัดปราจีนบุรี เสร็จแล้ว เมื่อวันที่เดือนพ.ศ. ๑๐ ๔ ๖๙

จึงเรียนมาเพื่อทราบ

ลงชื่อ  ผู้ปิดหนังสือแจ้ง (ท.ด.๘๑)

ลงชื่อ (นายสมพันธ์ ชุ่มสูงเนิน) พยาน

ที่ ปจ ๐๐๒๐.๓/๑๒๐๘๘

สำนักงานที่ดินจังหวัดปราจีนบุรี

๗ เมษายน ๒๕๖๙

เรื่อง การปิดหนังสือแจ้งผู้มีสิทธิในที่ดินข้างเคียงให้มาลงชื่อรับรองแนวเขตที่ดินหรือคัดค้านการรังวัด (ท.ต.๘๑)

เรียน ผู้ใหญ่บ้านหมู่ที่ ๔ ตำบลดงบัง

สิ่งที่ส่งมาด้วย หนังสือ เรื่อง การแจ้งผู้มีสิทธิในที่ดินข้างเคียงให้มาลงชื่อรับรองแนวเขตที่ดินหรือคัดค้านการรังวัด

(ท.ต.๘๑) จำนวน ๒ ฉบับ

สำนักงานที่ดิน จังหวัดปราจีนบุรี ขอส่งหนังสือ เรื่อง การแจ้งผู้มีสิทธิในที่ดินข้างเคียง

ให้มาลงชื่อรับรองแนวเขตที่ดินหรือคัดค้านการรังวัด (ท.ต.๘๑) กรณี (นาย/นาง/นางสาว) กนก บุญยะ

ขอรังวัด สบเขตโฉนดที่ดิน โฉนดที่ดิน/น.ส.๓ ก.เลขที่ ๒๔๒๕๑ หมู่ที่ ๔

ที่ดินรวาง 5337 /// 7850 เลขที่ดิน ๖๓

ตำบล/แขวง ดงบัง อำเภอ/เขต ประจันตคาม จังหวัด ปราจีนบุรี

มาเพื่อให้ท่านปิดไว้ ณ ที่ทำการผู้ใหญ่บ้านหมู่ที่ ๔ ตามความในกฎกระทรวงการติดต่อ

ผู้มีสิทธิในที่ดินข้างเคียงให้มาระวังแนวเขตในการรังวัดสบเขตโฉนดที่ดินเฉพาะราย พ.ศ.๒๕๖๕ และเมื่อได้ปิด

หนังสือแจ้งแล้ว ขอให้โปรดนำส่งหลักฐานการปิดหนังสือแจ้งท้ายหนังสือฉบับนี้ให้เจ้าพนักงานที่ดินทราบด้วย

ขอแสดงความนับถือ

(นายเปรมมินทร์ จักรชัยเจริญ)

นายช่างรังวัดอาวุโส ปฏิบัติราชการแทน

เจ้าพนักงานที่ดินจังหวัดปราจีนบุรี

ฝ่ายรังวัด โทร. ๐๓๗-๔๕๔-๔๕๙

นายช่างรังวัด นายวีรชัย ชุ่มสูงเนิน โทร.๐๘๐-๖๕๕-๙๒๕๕

ลำดับเรื่อง ๗๐๑๑ วันที่ ๖ พฤศจิกายน ๒๕๖๘ ร.ว.๑๒ เลขที่ ๒๔๐/๖๙

หลักฐานการปิดหนังสือแจ้ง (ท.ต.๘๑)

เรียน เจ้าพนักงานที่ดินจังหวัดปราจีนบุรี

ตามหนังสือของท่าน ที่ ปจ๐๐๒๐.๓ / ๑๒๐๘๘ ลงวันที่ ๗ เมษายน ๒๕๖๙

จัดส่งหนังสือ เรื่อง การแจ้งผู้มีสิทธิในที่ดินข้างเคียงให้มาลงชื่อรับรองแนวเขตที่ดินหรือคัดค้านการรังวัด (ท.ต.๘๑)

กรณี (นาย/นาง/นางสาว) กนก บุญยะ ขอรังวัด สบเขตโฉนดที่ดิน

ตามหลักฐานโฉนดที่ดิน/น.ส.๓ ก.เลขที่ ๒๔๒๕๑ หมู่ที่ ๔ อำเภอ ประจันตคาม

ซึ่งข้าพเจ้าได้ปิดหนังสือ ณ ที่ทำการผู้ใหญ่บ้านหมู่ที่ ๔ แล้วเสร็จแล้ว เมื่อวันที่เดือนพ.ศ. ๒๕๖๘

จึงเรียนมาเพื่อทราบ

ลงชื่อ ผู้ปิดหนังสือแจ้ง (ท.ต.๘๑)

ลงชื่อ พยาน

ที่ ปจ ๐๐๒๐.๓/ ๑๒๐๙๔

สำนักงานที่ดินจังหวัดปราจีนบุรี

๗ เมษายน ๒๕๖๙

เรื่อง การแจ้งผู้มีสิทธิในที่ดินข้างเคียงให้มาลงชื่อรับรองแนวเขตที่ดินหรือคัดค้านการรังวัด

เรียน นายอำเภอประจันตคาม

อ้างถึง หนังสือสำนักงานที่ดินจังหวัดปราจีนบุรี ที่ ปจ ๐๐๒๐.๓/๓๙๖๒๙ ลงวันที่ ๑๙ พฤศจิกายน ๒๕๖๘

สิ่งที่ส่งมาด้วย รูปแผนที่กระดาษบาง (ร.ว.๙)

จำนวน ๑ ฉบับ

ตามหนังสือที่อ้างถึง ได้มีหนังสือแจ้งให้ท่านหรือผู้แทนไปรังวัดแนวเขตทางสาธารณประโยชน์ ซึ่งมีแนวเขตติดต่อกับโฉนดที่ดินเลขที่ ๒๔๒๕๑ ตำบลงบบึง อำเภอประจันตคาม จังหวัดปราจีนบุรี ซึ่งนายกนก บุญมะ ได้ขอรังวัดสอบเขตโฉนดที่ดิน ได้ทำการรังวัดที่ดินแล้วเมื่อวันที่ ๑๕ มกราคม ๒๕๖๙ ปรากฏว่าในวันรังวัดผู้แทนของท่านไม่มารังวัดแนวเขตทางสาธารณประโยชน์หมู่ที่ ๔ ตามที่ผู้ขอได้นำรังวัดปักหลักเขตไว้แล้ว นั้น

ฉะนั้น จึงขอให้ท่านหรือผู้แทนไปตรวจสอบแนวเขตที่ดิน ตามที่ผู้ขอ นำพนักงานเจ้าหน้าที่ทำการรังวัดปักหลักเขตไว้แล้วนั้น จะเป็นการถูกต้องหรือเหลื่อมล้ำแนวเขตระวางชี้แนวเขตที่ดินของท่าน หรือไม่เสร็จแล้วขอให้ท่านไปพบพนักงานเจ้าหน้าที่เพื่อลงชื่อรับรองแนวเขตหรือคัดค้านภายใน ๓๐ วันนับแต่วันที่ส่งหนังสือนี้ หากท่านไม่ดำเนินการอย่างใดอย่างหนึ่งภายในกำหนดดังกล่าวพนักงานเจ้าหน้าที่จะดำเนินการแก้ไขรูปแผนที่หรือแก้ไขเนื้อที่ ในการรังวัดครั้งนี้ให้แก่ผู้ขอตามมาตรา ๖๙ ทวิแก้ไขเพิ่มเติมโดยพระราชบัญญัติแก้ไขเพิ่มเติมประมวลกฎหมายที่ดิน (ฉบับที่๔) พ.ศ.๒๕๒๘

จึงเรียนมาเพื่อโปรดทราบ

ขอแสดงความนับถือ



(นายเปรมมินทร์ จักรชัยเจริญ)

นายช่างรังวัดอาวุโส ปฏิบัติราชการแทน

เจ้าพนักงานที่ดินจังหวัดปราจีนบุรี

ฝ่ายรังวัด

โทร. ๐๓๗-๔๕๔-๔๕๙

นายวีรชัย ชุ่มสูงเนิน/นายช่างรังวัดปฏิบัติงาน ร.ว.๑๒ เลขที่ ๒๔๐/๖๙

ที่ ปจ ๐๐๒๐.๓/๑๒๐๙๕

สำนักงานที่ดินจังหวัดปราจีนบุรี

๗ เมษายน ๒๕๖๙

เรื่อง การแจ้งผู้มีสิทธิในที่ดินข้างเคียงให้มาลงชื่อรับรองแนวเขตที่ดินหรือคัดค้านการรังวัด

เรียน นายกองค้การบริหารส่วนตำบลดงบัง

อ้างถึง หนังสือสำนักงานที่ดินจังหวัดปราจีนบุรี ที่ ปจ ๐๐๒๐.๓/๓๙๖๓๐ ลงวันที่ ๑๙ พฤศจิกายน ๒๕๖๘

สิ่งที่ส่งมาด้วย รูปแผนที่กระดาษบาง (ร.ว.๙)

จำนวน ๑ ฉบับ

ตามหนังสือที่อ้างถึง ได้มีหนังสือแจ้งให้ท่านหรือผู้แทนไปประวั่งชี้แนวเขตทางสาธารณประโยชน์ ซึ่งมีแนวเขตติดต่อกับโฉนดที่ดินเลขที่ ๒๔๒๕๑ ตำบลดงบัง อำเภอประจันตคาม จังหวัดปราจีนบุรี ซึ่งนายกน ก บุญมะ ได้ขอรังวัดสอบเขตโฉนดที่ดิน ได้ทำการรังวัดที่ดินแล้วเมื่อวันที่ ๑๕ มกราคม ๒๕๖๙ ปราบกฏว่าในวันรังวัดผู้แทนของท่านไม่มาระวั่งชี้แนวเขตทางสาธารณประโยชน์หมู่ที่ ๔ ตามที่ผู้ขอได้นำรังวัดปักหลักเขตไว้แล้ว นั้น

ฉะนั้น จึงขอให้ท่านหรือผู้แทนไปตรวจสอบแนวเขตที่ดิน ตามที่ผู้ขอนำพนักงานเจ้าหน้าที่ทำการรังวัดปักหลักเขตไว้แล้วนั้น จะเป็นการถูกต้องหรือเหลือล้ำแนวเขตระวั่งชี้แนวเขตที่ดินของท่าน หรือไม่เสร็จแล้วขอให้ท่านไปพบพนักงานเจ้าหน้าที่เพื่อลงชื่อรับรองแนวเขตหรือคัดค้านภายใน ๓๐ วันนับแต่วันที่ได้ส่งหนังสือนี้ หากท่านไม่ดำเนินการอย่างใดอย่างหนึ่งภายในกำหนดดังกล่าวพนักงานเจ้าหน้าที่จะดำเนินการแก้ไขรูปแผนที่หรือแก้ไขเนื้อที่ ในการรังวัดครั้งนี้ให้แก่ผู้ขอตามมาตรา ๖๙ ทวิแก้ไขเพิ่มเติมโดยพระราชบัญญัติแก้ไขเพิ่มเติมประมวลกฎหมายที่ดิน (ฉบับที่๔) พ.ศ.๒๕๒๘

จึงเรียนมาเพื่อโปรดทราบ

ขอแสดงความนับถือ

(นายเปรมมินทร์ จักรชัยเจริญ)

นายช่างรังวัดอาวุโส ปฏิบัติราชการแทน

เจ้าพนักงานที่ดินจังหวัดปราจีนบุรี

ฝ่ายรังวัด

โทร. ๐๓๗-๔๕๔-๔๕๕

นายวีรชัย ชุ่มสูงเนิน/นายช่างรังวัดปฏิบัติงาน ร.ว.๑๒ เลขที่ ๒๔๐/๖๙



ที่ ปจ๑๐๒๐.๗/๑๒๐๙๒

สำนักงานที่ดินจังหวัดปราจีนบุรี
ต.ไม้เค็ด อ.เมืองปราจีนบุรี
จ.ปราจีนบุรี ๒๕๒๓๐


วันที่ ๓ เดือน เมษายน พ.ศ. ๒๕๖๙

เรื่อง การแจ้งผู้มีสิทธิในที่ดินข้างเคียงให้มาลงชื่อรับรองแนวเขตที่ดินหรือคัดค้านการรังวัด
เรียน น.ส.ทิพวรรณ วรเวก

ด้วย นายกนก บุญมะ
ได้ขอ สอบเขตโฉนดที่ดิน
ที่ดินตาม โฉนดที่ดิน เลขที่ ๒๔๒๕๑ หมู่ที่ -
ตำบล/แขวง ดงบัง อำเภอ/เขต ประจันตคาม จังหวัด ปราจีนบุรี
พนักงานเจ้าหน้าที่ได้ออกไปทำการ รังวัด เสร็จแล้ว
เมื่อวันที่ ๑๕ เดือน มกราคม พ.ศ. ๒๕๖๙ ปรากฏว่าที่ดินแปลงนี้มีแนวเขตติดต่อกับที่ดินของท่าน
แต่เนื่องจากท่านหรือผู้แทนของท่าน ไม่ได้ไประวางชื่อและลงชื่อรับรองแนวเขตที่ดิน
ตาม โฉนดที่ดิน เลขที่ ๒๔๒๕๘ ซึ่งเป็นที่ดินของท่าน โดยสำนักงานที่ดินได้มีหนังสือ
เรื่อง การระวางชื่อแนวเขตและลงชื่อรับรองเขตที่ดิน แจ้งให้ทราบทางไปรษณีย์ ลงทะเบียนตอบรับ
ฉบับเลขที่ RB๔๕๘๒๒๖๙๗๕TH ลงวันที่ ๒๑ พฤศจิกายน ๒๕๖๘ แต่ไม่อาจติดต่อท่านให้มาระวางชื่อแนวเขตได้
.....

ฉะนั้น จึงขอให้ท่านไปตรวจสอบแนวเขตที่ดินของท่านว่า ตามที่ผู้ขอพนักงานเจ้าหน้าที่ทำการ
รังวัดปักหลักเขตที่ดิน ไว้แล้วนั้น จะเป็นการถูกต้องหรือหลื่อมล้ำแนวเขตที่ดินของท่านหรือไม่
เสร็จแล้วขอให้ท่านไปพบพนักงานเจ้าหน้าที่ เพื่อลงชื่อรับรองแนวเขตหรือคัดค้านภายในกำหนด ๓๐ วัน นับแต่วันที่ได้
ส่งหนังสือนี้ หากท่านไม่ดำเนินการอย่างหนึ่งอย่างใด ภายในกำหนดดังกล่าว พนักงานเจ้าหน้าที่จะดำเนินการแก้ไขแผนที่
หรือเนื้อที่ให้แก่ผู้ขอ โดยไม่ต้องมีการรับรองแนวเขต ตามมาตรา ๖๙ ทวิ แห่งประมวลกฎหมายที่ดิน ซึ่งแก้ไขเพิ่มเติมโดย
พระราชบัญญัติแก้ไขเพิ่มเติมประมวลกฎหมายที่ดิน (ฉบับที่ ๔) พ.ศ. ๒๕๒๘

ขอแสดงความนับถือ


.....
(นายสุรพงษ์ รัชชาทรัพย์)
พนักงานเจ้าหน้าที่

ฝ่ายรังวัด โทร. ๐๓๗ ๔๕๔ ๔๕๙ และ ๐๓๗ ๔๕๔ ๑๐๑ ต่อ ๑๕
นายช่างรังวัด นายวิรัช ชุ่มสูงเนิน โทร. ๐๘-๐๖๔๕-๙๒๕๕
(ลำดับรับเรื่อง..... ๗๐๑๑..... วันที่ ๖ พฤศจิกายน ๒๕๖๘..... ร.ว. ๑๒..... ๒๔๐/๒๕๖๙.....)



ที่ ปจ๑๐๒๐.๗/๑๒๐๙๓

สำนักงานที่ดินจังหวัดปราจีนบุรี
ต.ไม้เค็ด อ.เมืองปราจีนบุรี
จ.ปราจีนบุรี ๒๕๒๓๐


วันที่ ๓ เดือน เมษายน พ.ศ. ๒๕๖๙

เรื่อง การแจ้งผู้มีสิทธิในที่ดินข้างเคียงให้มาลงชื่อรับรองแนวเขตที่ดินหรือคัดค้านการรังวัด
เรียน นายสมชาย คงปุย

ด้วย นายกนก บุญมะ
ได้ขอ สอบเขตโฉนดที่ดิน
ที่ดินตาม โฉนดที่ดิน เลขที่ ๒๔๒๕๑ หมู่ที่ -
ตำบล/แขวง ดงบัง อำเภอ/เขต ประจันตคาม จังหวัด ปราจีนบุรี
พนักงานเจ้าหน้าที่ได้ออกไปทำการ รังวัดเสร็จแล้ว
เมื่อวันที่ ๑๕ เดือน มกราคม พ.ศ. ๒๕๖๙ ปรากฏว่าที่ดินแปลงนี้มีแนวเขตติดต่อกับที่ดินของท่าน
แต่เนื่องจากท่านหรือผู้แทนของท่าน ไม่ได้ไประวางชี้และลงชื่อรับรองแนวเขตที่ดิน
ตาม โฉนดที่ดิน เลขที่ ๒๔๒๕๓ ซึ่งเป็นที่ดินของท่าน โดยสำนักงานที่ดินได้มีหนังสือ
เรื่อง การระวางชี้แนวเขตและลงชื่อรับรองเขตที่ดิน แจ้งให้ทราบทางไปรษณีย์ ลงทะเบียนตอบรับ
ฉบับเลขที่ RB๔๕๘๒๒๖๙๘๔TH ลงวันที่ ๒๑ พฤศจิกายน ๒๕๖๘ แต่ไม่อาจติดต่อท่านให้มาระวางชี้แนวเขตได้

ฉะนั้น จึงขอให้ท่านไปตรวจสอบแนวเขตที่ดินของท่านว่า ตามที่ผู้ชื่อนำพนักงานเจ้าหน้าที่ทำการ
รังวัดปักหลักเขตที่ดินไว้แล้วนั้น จะเป็นการถูกต้องหรือหล่อมล้ำแนวเขตที่ดินของท่านหรือไม่
เสร็จแล้วขอให้ท่านไปพบพนักงานเจ้าหน้าที่ เพื่อลงชื่อรับรองแนวเขตหรือคัดค้านภายในกำหนด ๓๐ วัน นับแต่วันที่ได้
ส่งหนังสือนี้ หากท่านไม่ดำเนินการอย่างหนึ่งอย่างใด ภายในกำหนดดังกล่าว พนักงานเจ้าหน้าที่จะดำเนินการแก้ไขแผนที่
หรือเนื้อที่ให้แก่ผู้ขอ โดยไม่ต้องมีการรับรองแนวเขต ตามมาตรา ๖๙ ทวิ แห่งประมวลกฎหมายที่ดิน ซึ่งแก้ไขเพิ่มเติมโดย
พระราชบัญญัติแก้ไขเพิ่มเติมประมวลกฎหมายที่ดิน (ฉบับที่ ๔) พ.ศ. ๒๕๒๘

ขอแสดงความนับถือ


(นายสุรพงษ์ รักษาทรัพย์)
พนักงานเจ้าหน้าที่

ฝ่ายรังวัด โทร. ๐๓๗ ๔๕๔ ๔๕๙ และ ๐๓๗ ๔๕๔ ๑๐๑ ต่อ ๑๕

นายช่างรังวัด นายวีรชัย ชุ่มสูงเนิน โทร. ๐๘-๐๖๔๕-๙๒๕๕

(ลำดับรับเรื่อง..... ๗๐๑๑.....วันที่ ๖ พฤศจิกายน ๒๕๖๘.....ร.ว. ๑๒..... ๒๔๐/๒๕๖๘.....)



ที่ ปจ๑๐๒๐.๗/๑๒๓๔๐

สำนักงานที่ดินจังหวัดปราจีนบุรี
ต.ไม้เค็ด อ.เมืองปราจีนบุรี
จ.ปราจีนบุรี ๒๕๒๓๐

วันที่ ๗ เดือน เมษายน พ.ศ. ๒๕๖๙


เรื่อง การแจ้งผู้มีสิทธิในที่ดินข้างเคียงให้มาลงชื่อรับรองแนวเขตที่ดินหรือคัดค้านการรังวัด
เรียน นางสมศรี ศักดิ์ไพบุลย์

ด้วย นายกนก บุญมะ

ได้ขอ สอบเขตโฉนดที่ดิน
ที่ดินตาม โฉนดที่ดิน เลขที่ ๒๔๒๕๑ หมู่ที่ -
ตำบล/แขวง ดงบัง อำเภอ/เขต ประจันตคาม จังหวัด ปราจีนบุรี
พนักงานเจ้าหน้าที่ได้ออกไปทำการ รังวัด เสร็จแล้ว
เมื่อวันที่ ๑๕ เดือน มกราคม พ.ศ. ๒๕๖๙ ปรากฏว่าที่ดินแปลงนี้มีแนวเขตติดต่อกับที่ดินของท่าน
แต่เนื่องจากท่านหรือผู้แทนของท่าน ไม่ได้ไประวางชี้และลงชื่อรับรองแนวเขตที่ดิน
ตาม โฉนดที่ดิน เลขที่ ๒๔๕๐๗ ซึ่งเป็นที่ดินของท่าน โดยสำนักงานที่ดินได้มีหนังสือ
เรื่อง การระวางชี้แนวเขตและลงชื่อรับรองเขตที่ดิน แจ้งให้ทราบทางไปรษณีย์ ลงทะเบียนตอบรับ
ฉบับเลขที่ RB๔๕๘๒๒๗๐๐๔TH ลงวันที่ ๒๑ พฤศจิกายน ๒๕๖๘ แต่ไม่อาจติดต่อกับท่านให้มาระวางชี้แนวเขตได้

ฉะนั้น จึงขอให้ท่านไปตรวจสอบแนวเขตที่ดินของท่านว่า ตามที่ผู้ขื่อนำพนักงานเจ้าหน้าที่ทำการ
รังวัดปักหลักเขตที่ดินไว้แล้วนั้น จะเป็นการถูกต้องหรือเหลื่อมล้ำแนวเขตที่ดินของท่านหรือไม่
เสร็จแล้วขอให้ท่านไปพบพนักงานเจ้าหน้าที่ เพื่อลงชื่อรับรองแนวเขตหรือคัดค้านภายในกำหนด ๓๐ วัน นับแต่วันที่ได้
ส่งหนังสือนี้ หากท่านไม่ดำเนินการอย่างหนึ่งอย่างใด ภายในกำหนดดังกล่าว พนักงานเจ้าหน้าที่จะดำเนินการแก้ไขแผนที่
หรือเนื้อที่ให้แก่ผู้ขอ โดยไม่ต้องมีการรับรองแนวเขต ตามมาตรา ๖๙ ทวิ แห่งประมวลกฎหมายที่ดิน ซึ่งแก้ไขเพิ่มเติมโดย
พระราชบัญญัติแก้ไขเพิ่มเติมประมวลกฎหมายที่ดิน (ฉบับที่ ๔) พ.ศ. ๒๕๒๘

ขอแสดงความนับถือ


(นายสุรพงษ์ รักษาทรัพย์)
พนักงานเจ้าหน้าที่

ฝ่ายรังวัด โทร. ๐๓๗ ๔๕๔ ๔๕๙ และ ๐๓๗ ๔๕๔ ๑๐๑ ต่อ ๑๕
นายช่างรังวัด นายวีรชัย ชุ่มสูงเนิน โทร. ๐๘-๐๖๔๕-๙๒๕๕
(ลำดับรับเรื่อง ๗๐๑๑ วันที่ ๖ พฤศจิกายน ๒๕๖๘ ร.ว. ๑๒ ๒๔๐/๒๕๖๙)



ที่ ปจ๐๐๒๐.๗/๑๒๐๙๔

สำนักงานที่ดินจังหวัดปราจีนบุรี
ต.ไม้เค็ด อ.เมืองปราจีนบุรี
จ.ปราจีนบุรี ๒๕๒๓๐

วันที่ ๓ เดือน เมษายน พ.ศ. ๒๕๖๙

เรื่อง การแจ้งผู้มีสิทธิในที่ดินข้างเคียงให้มาลงชื่อรับรองแนวเขตที่ดินหรือคัดค้านการรังวัด
เรียน นายเพชรบุลย์ เลี้ยงบุญชู

ด้วย นายกนก บุญมะ

ได้ขอ สอบเขตโฉนดที่ดิน

ที่ดินตาม โฉนดที่ดิน เลขที่ ๒๔๒๕๑ หมู่ที่ -

ตำบล/แขวง ดงบัง อำเภอ/เขต ประจันตคาม จังหวัด ปราจีนบุรี

พนักงานเจ้าหน้าที่ได้ออกไปทำการ รังวัด เสร็จแล้ว

เมื่อวันที่ ๑๕ เดือน มกราคม พ.ศ. ๒๕๖๙ ปราบกว่าที่ดินแปลงนี้มีแนวเขตติดต่อกับที่ดินของท่าน

แต่เนื่องจากท่านหรือผู้แทนของท่าน ไม่ได้ประวัชชีและลงชื่อรับรองแนวเขตที่ดิน

ตาม โฉนดที่ดิน เลขที่ ๒๔๒๕๐ ซึ่งเป็นที่ดินของท่าน โดยสำนักงานที่ดินได้มีหนังสือ

เรื่อง การระวัชชีแนวเขตและลงชื่อรับรองเขตที่ดิน แจ้งให้ทราบทางไปรษณีย์ ลงทะเบียนตอบรับ

ฉบับเลขที่ RB๔๕๘๒๒๗๐๑๘TH ลงวันที่ ๒๑ พฤศจิกายน ๒๕๖๘ แต่ไม่อาจติดต่อกับท่านให้มาระวัชชีแนวเขตได้

ฉะนั้น จึงขอให้ท่านไปตรวจสอบแนวเขตที่ดินของท่านว่า ตามที่ผู้ขอพนักงานเจ้าหน้าที่ทำการ

รังวัดปักหลักเขตที่ดิน ไว้แล้วนั้น จะเป็นการถูกต้องหรือหล่อมล้ำแนวเขตที่ดินของท่านหรือไม่

เสร็จแล้วขอให้ท่านไปพบพนักงานเจ้าหน้าที่ เพื่อลงชื่อรับรองแนวเขตหรือคัดค้านภายในกำหนด ๓๐ วัน นับแต่วันที่ได้

ส่งหนังสือนี้ หากท่านไม่ดำเนินการอย่างหนึ่งอย่างใด ภายในกำหนดดังกล่าว พนักงานเจ้าหน้าที่จะดำเนินการแก้ไขแผนที่

หรือเนื้อที่ให้แก่ผู้ขอ โดยไม่ต้องมีการรับรองแนวเขต ตามมาตรา ๖๙ ทวิ แห่งประมวลกฎหมายที่ดิน ซึ่งแก้ไขเพิ่มเติมโดย

พระราชบัญญัติแก้ไขเพิ่มเติมประมวลกฎหมายที่ดิน (ฉบับที่ ๔) พ.ศ. ๒๕๒๘

ขอแสดงความนับถือ

(นายสุรพงษ์ รักษาทรัพย์)

พนักงานเจ้าหน้าที่

ฝ่ายรังวัด โทร. ๐๓๗ ๔๕๔ ๔๕๙ และ ๐๓๗ ๔๕๔ ๑๐๑ ต่อ ๑๕

นายช่างรังวัด นายวีรชัย ชุ่มสูงเนิน โทร. ๐๘-๐๖๔๕-๙๒๕๕

(ลำดับรับเรื่อง ๗๐๑๑ วันที่ ๖ พฤศจิกายน ๒๕๖๘ ร.ว. ๑๒ ๒๔๐/๒๕๖๙)