

ที่ ปจ ๐๐๒๐.๓/๑๖๑๓๐

สำนักงานที่ดินจังหวัดปราจีนบุรี
ถนนราษฎร์พัฒนา ปจ ๒๕๒๓๐


๑๒ พฤษภาคม ๒๕๖๙

เรื่อง การปิดหนังสือแจ้งผู้มีสิทธิในที่ดินข้างเคียงให้มาลงชื่อรับรองแนวเขตที่ดิน หรือคัดค้านการรังวัด

เรียน เจ้าพนักงานที่ดินจังหวัดปราจีนบุรี

สิ่งที่ส่งมาด้วย หนังสือ เรื่อง การแจ้งผู้มีสิทธิในที่ดินข้างเคียงให้มาลงชื่อรับรองแนวเขตที่ดินหรือคัดค้านการรังวัด
(ท.ด.๘๑) จำนวน ๑ ฉบับ

สำนักงานที่ดิน จังหวัดปราจีนบุรี ขอส่งหนังสือ เรื่อง การแจ้งผู้มีสิทธิในที่ดินข้างเคียงให้มาลงชื่อ
รับรองแนวเขตที่ดินหรือคัดค้านการรังวัด (ท.ด.๘๑) กรณี(นาย/นาง/นางสาว) นายสุวรรณ์ เปี่ยมอรุณ และผู้ถือ
ขอรังวัด สอบเขตโฉนดที่ดิน โฉนดที่ดินเลขที่ ๑๑๒๗๒ หมู่ที่ ๑๑ ที่ดินระวาง ๕๒๓๗ II ๔๔๕๔
เลขที่ดิน ๓๙ ตำบล/แขวง บางพลวง อำเภอ บ้านสร้าง จังหวัดปราจีนบุรี มาเพื่อให้ท่านปิดไว้
ณ สำนักงานที่ดินจังหวัดปราจีนบุรี ตามความในกฎกระทรวงการติดต่อผู้มีสิทธิในที่ดินข้างเคียงให้มาระวางแนวเขต
ในการรังวัดสอบเขตโฉนดที่ดินเฉพาะราย พ.ศ.๒๕๖๕ และเมื่อได้ปิดหนังสือแจ้งแล้วขอได้โปรดนำส่งหลักฐานการปิด
หนังสือแจ้งท้ายหนังสือฉบับนี้ ให้เจ้าพนักงานที่ดินทราบด้วย

ขอแสดงความนับถือ
ลงชื่อ 
(นายเปรมมินทร์ จักรชัยเจริญ)
นายช่างรังวัดอาวุโส ปฏิบัติราชการแทน
เจ้าพนักงานที่ดินจังหวัดปราจีนบุรี

ฝ่ายรังวัด โทร.๐๓๗-๔๕๔-๑๐๑ ต่อ ๑๔ ,๐๓๗-๔๕๔-๔๕๙
นายสรารุช จำปารัตน์/นายช่างรังวัดปฏิบัติงาน ๐๙๐-๒๙๕-๒๑๐๙
ลำดับที่ ๑๑๐๐๙ วันที่ ๕ กุมภาพันธ์ ๒๕๖๙ ร.ว.๑๒ เลขที่ ๙๐๙/๒๕๖๙

เรียน เจ้าพนักงานที่ดินจังหวัดปราจีนบุรี

ตามหนังสือ ที่ ปจ ๐๐๒๐.๓/ ลงวันที่

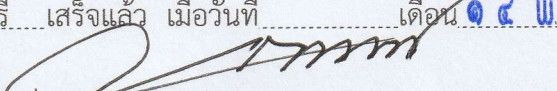
จัดส่งหนังสือ เรื่อง การแจ้งผู้มีสิทธิในที่ดินข้างเคียงให้มาลงชื่อรับรองแนวเขตที่ดิน หรือคัดค้านการรังวัด (ท.ด.๘๑)

กรณี นายสุวรรณ์ เปี่ยมอรุณ และผู้ถือฯ ขอรังวัด สอบเขตโฉนดที่ดิน ตามหลักฐานโฉนดที่ดิน/

น.ส.๓ ก.เลขที่ ๑๑๒๗๒ หมู่ที่ ๑๑ อำเภอ บ้านสร้าง ซึ่งข้าพเจ้าได้ปิดหนังสือ

ณ สำนักงานที่ดินจังหวัดปราจีนบุรี เสร็จแล้ว เมื่อวันที่ เดือน ๑๔ พ.ค. ๒๕๖๙ พ.ศ.

จึงเรียนมาเพื่อทราบ

ลงชื่อ  ผู้ปิดหนังสือแจ้ง (ท.ด. ๘๑)
ลงชื่อ พยาน

ฝ่ายรังวัด โทร.๐๓๗-๔๕๔-๑๐๑ ต่อ ๑๔ ,๐๓๗-๔๕๔-๔๕๙
นายสรารุช จำปารัตน์/นายช่างรังวัดปฏิบัติงาน ๐๙๐-๒๙๕-๒๑๐๙
ลำดับที่ ๑๑๐๐๙ วันที่ ๕ กุมภาพันธ์ ๒๕๖๙ ร.ว.๑๒ เลขที่ ๙๐๙/๒๕๖๙

ที่ ปจ ๐๐๒๐.๓/๑๕๔๕๑

สำนักงานที่ดินจังหวัดปราจีนบุรี
ถนนราษฎร์พัฒนา ปจ ๒๕๒๓๐


๖ พฤษภาคม ๒๕๖๙

เรื่อง การปิดหนังสือแจ้งผู้มีสิทธิในที่ดินข้างเคียงให้มาลงชื่อรับรองแนวเขตที่ดิน หรือคัดค้านการรังวัด

เรียน ผู้ใหญ่บ้าน หมู่ที่ ๑๑ ตำบลบางพลวง

สิ่งที่ส่งมาด้วย หนังสือ เรื่อง การแจ้งผู้มีสิทธิในที่ดินข้างเคียงให้มาลงชื่อรับรองแนวเขตที่ดินหรือคัดค้านการรังวัด
(ท.ด.๘๑) จำนวน ๑ ฉบับ

สำนักงานที่ดิน จังหวัดปราจีนบุรี ขอส่งหนังสือ เรื่อง การแจ้งผู้มีสิทธิในที่ดินข้างเคียงให้มาลงชื่อ
รับรองแนวเขตที่ดินหรือคัดค้านการรังวัด (ท.ด.๘๑) กรณี (นาย/นาง/นางสาว) นายสุวรรณ์ เปี่ยมอรุณ และผู้ถือฯ
ขอรังวัด สอบเขตโฉนดที่ดิน โฉนดที่ดิน/น.ส.๓ ก.เลขที่ ๑๑๒๗๒ หมู่ที่ ๑๑...ที่ดินระวาง ๕๒๓๗ II ๔๔๕๔
เลขที่ดิน ๓๙ ตำบล/แขวง บางพลวง อำเภอ บ้านสร้าง จังหวัดปราจีนบุรี มาเพื่อให้ท่านปิดไว้
ณ ที่ทำการผู้ใหญ่บ้าน หมู่ที่ ๑๑ ตามความในกฎกระทรวงการติดต่อ ผู้มีสิทธิในที่ดินข้างเคียงให้มาระวังแนวเขต
ในการรังวัดสอบเขตโฉนดที่ดินเฉพาะราย พ.ศ.๒๕๖๕ และเมื่อได้ปิดหนังสือแจ้งแล้วขอได้โปรดนำส่งหลักฐานการปิด
หนังสือแจ้งทำหนังสือฉบับนี้ ให้เจ้าพนักงานที่ดินทราบด้วย

ขอแสดงความนับถือ
ลงชื่อ 
(นายเปรมมินทร์ จักรชัยเจริญ)
นายช่างรังวัดอาวุโส ปฏิบัติราชการแทน
เจ้าพนักงานที่ดินจังหวัดปราจีนบุรี

ฝ่ายรังวัด โทร.๐๓๗-๔๕๔-๑๐๑ ต่อ ๑๔ ,๐๓๗-๔๕๔-๔๕๙
นายสรารุช จำปารัตน์/นายช่างรังวัดปฏิบัติงาน ๐๙๐-๒๙๕-๒๑๐๙
ลำดับที่ ๑๑๐๐๙ วันที่ ๕ กุมภาพันธ์ ๒๕๖๙ ร.ว.๑๒ เลขที่ ๙๐๙/๒๕๖๙

เรียน เจ้าพนักงานที่ดินจังหวัดปราจีนบุรี

ตามหนังสือ ที่ ปจ ๐๐๒๐.๓/..... ลงวันที่.....


จัดส่งหนังสือ เรื่อง การแจ้งผู้มีสิทธิในที่ดินข้างเคียงให้มาลงชื่อรับรองแนวเขตที่ดิน หรือคัดค้านการรังวัด (ท.ด.๘๑)

กรณี นายสุวรรณ์ เปี่ยมอรุณ และผู้ถือฯ ขอรังวัด สอบเขตโฉนดที่ดิน ตามหลักฐานโฉนดที่ดิน/

น.ส.๓ ก.เลขที่ ๑๑๒๗๒ หมู่ที่ ๑๑ อำเภอ บ้านสร้าง ซึ่งข้าพเจ้าได้ปิดหนังสือ

ณ ที่ทำการผู้ใหญ่บ้าน หมู่ที่ ๑๑ เสร็จแล้ว เมื่อวันที่ เดือน ๑๔ พ.ค. ๒๕๖๙ พ.ศ.....

จึงเรียนมาเพื่อทราบ

ลงชื่อ  ผู้ปิดหนังสือแจ้ง (ท.ด. ๘๑)

ลงชื่อ..... พยาน

ฝ่ายรังวัด โทร.๐๓๗-๔๕๔-๑๐๑ ต่อ ๑๔ ,๐๓๗-๔๕๔-๔๕๙
นายสรารุช จำปารัตน์/นายช่างรังวัดปฏิบัติงาน ๐๙๐-๒๙๕-๒๑๐๙
ลำดับที่ ๑๑๐๐๙ วันที่ ๕ กุมภาพันธ์ ๒๕๖๙ ร.ว.๑๒ เลขที่ ๙๐๙/๒๕๖๙



ที่ ปจ๐๐๒๐.๓/๑๖๑๒๖

สำนักงานที่ดินจังหวัดปราจีนบุรี
ต.ไม้เค็ด อ.เมืองปราจีนบุรี
จ.ปราจีนบุรี ๒๕๒๓๐

วันที่ ๑๒ เดือน พฤษภาคม พ.ศ. ๒๕๖๙

เรื่อง การแจ้งผู้มีสิทธิในที่ดินข้างเคียงให้มาลงชื่อรับรองแนวเขตที่ดินหรือคัดค้านการรังวัด
เรียน น.ส.มยุรี อรัญยานนท์

ด้วย นายสุวรรณ เปี่ยมอรุณ และผู้ถือกรรมสิทธิ์รวม
ได้ขอ สอบเขตโฉนดที่ดิน
ที่ดินตาม โฉนดที่ดิน เลขที่ ๑๑๒๗๒ หมู่ที่ -
ตำบล/แขวง บางพลวง อำเภอ/เขต บ้านสร้าง จังหวัด ปราจีนบุรี
พนักงานเจ้าหน้าที่ได้ออกไปทำการ รังวัด เสร็จแล้ว
เมื่อวันที่ ๒๗ เดือน เมษายน พ.ศ. ๒๕๖๙ ปรากฏว่าที่ดินแปลงนี้มีแนวเขตติดต่อกับที่ดินของท่าน
แต่เนื่องจากท่านหรือผู้แทนของท่าน ไม่ได้ไประวางชี้และลงชื่อรับรองแนวเขตที่ดิน
ตาม โฉนดที่ดิน เลขที่ ๖๘๕๐ ซึ่งเป็นที่ดินของท่าน โดยสำนักงานที่ดินได้มีหนังสือ
เรื่อง การระวางชี้แนวเขตและลงชื่อรับรองเขตที่ดิน แจ้งให้ทราบทางไปรษณีย์ ลงทะเบียนตอบรับ
ฉบับเลขที่ RB๖๔๖๓๔๐๐๕๕TH ลงวันที่ ๒๗ กุมภาพันธ์ ๒๕๖๙ แต่ไม่อาจติดต่อท่านให้มาระวางชี้แนวเขตได้

ฉะนั้น จึงขอให้ท่านไปตรวจสอบแนวเขตที่ดินของท่านว่า ตามที่ผู้ขอพนักงานเจ้าหน้าที่ทำการ
รังวัดปักหลักเขตที่ดิน ไว้แล้วนั้น จะเป็นการถูกต้องหรือเหลื่อมล้ำแนวเขตที่ดินของท่านหรือไม่
เสร็จแล้วขอให้ท่านไปพบพนักงานเจ้าหน้าที่ เพื่อลงชื่อรับรองแนวเขตหรือคัดค้านภายในกำหนด ๓๐ วัน นับแต่วันที่ได้อ
ส่งหนังสือนี้ หากท่านไม่ดำเนินการอย่างหนึ่งอย่างใด ภายในกำหนดดังกล่าว พนักงานเจ้าหน้าที่จะดำเนินการแก้ไขแผนที่
หรือเนื้อที่ให้แก่ผู้ขอ โดยไม่ต้องมีการรับรองแนวเขต ตามมาตรา ๖๙ ทวิ แห่งประมวลกฎหมายที่ดิน ซึ่งแก้ไขเพิ่มเติมโดย
พระราชบัญญัติแก้ไขเพิ่มเติมประมวลกฎหมายที่ดิน (ฉบับที่ ๔) พ.ศ. ๒๕๒๘

ขอแสดงความนับถือ

(นายแทน สติภา)
พนักงานเจ้าหน้าที่

ฝ่ายรังวัด โทร. ๐๓๗ ๔๕๔ ๔๕๙ และ ๐๓๗ ๔๕๔ ๑๐๑ ต่อ ๑๕
นายช่างรังวัด นายสรารุช จำปารัตน์ โทร. ๐๙-๐๒๙๕-๒๑๐๙
(ลำดับรับเรื่อง ๑๑๐๐๙ วันที่ ๕ กุมภาพันธ์ ๒๕๖๙ ร.ว. ๑๒ ๙๐๙/๒๕๖๙)



ที่ ปจ๐๐๒๐.๓/๑๖๑๒๗

สำนักงานที่ดินจังหวัดปราจีนบุรี
ต.ไม้เค็ด อ.เมืองปราจีนบุรี
จ.ปราจีนบุรี ๒๕๒๓๐

วันที่ ๑๒ เดือน พฤษภาคม พ.ศ. ๒๕๖๙

เรื่อง การแจ้งผู้มีสิทธิในที่ดินข้างเคียงให้มาลงชื่อรับรองแนวเขตที่ดินหรือคัดค้านการรังวัด
เรียน น.ส.รัตยา อยู่สบาย

ด้วย นายสุวรรณ เปี่ยมอรุณ และผู้ถือกรรมสิทธิ์รวม
ได้ขอ สอบเขตโฉนดที่ดิน
ที่ดินตาม โฉนดที่ดิน เลขที่ ๑๑๒๓๒ หมู่ที่ -
ตำบล/แขวง บางพลวง อำเภอ/เขต บ้านสร้าง จังหวัด ปราจีนบุรี
พนักงานเจ้าหน้าที่ได้ออกไปทำการ รังวัด เสร็จแล้ว
เมื่อวันที่ ๘ เดือน พฤษภาคม พ.ศ. ๒๕๖๙ ปรากฏว่าที่ดินแปลงนี้มีแนวเขตติดต่อกับที่ดินของท่าน
แต่เนื่องจากท่านหรือผู้แทนของท่าน ไม่ได้ไประวางชี้และลงชื่อรับรองแนวเขตที่ดิน
ตาม โฉนดที่ดิน เลขที่ ๑๑๕๐๘ ซึ่งเป็นที่ดินของท่าน โดยสำนักงานที่ดินได้มีหนังสือ
เรื่อง การระวางชี้แนวเขตและลงชื่อรับรองเขตที่ดิน แจ้งให้ทราบทางไปรษณีย์ ลงทะเบียนตอบรับ
ฉบับเลขที่ RB๕๗๗๑๓๒๗๔๙TH ลงวันที่ ๑ พฤษภาคม ๒๕๖๙ แต่ไม่อาจติดต่อท่านให้มาระวางชี้แนวเขตได้

ฉะนั้น จึงขอให้ท่านไปตรวจสอบแนวเขตที่ดินของท่านว่า ตามที่ผู้ขอพนักงานเจ้าหน้าที่ทำการ
รังวัดปักหลักเขตที่ดิน ไว้แล้วนั้น จะเป็นการถูกต้องหรือเหลื่อมล้ำแนวเขตที่ดินของท่านหรือไม่
เสร็จแล้วขอให้ท่านไปพบพนักงานเจ้าหน้าที่ เพื่อลงชื่อรับรองแนวเขตหรือคัดค้านภายในกำหนด ๓๐ วัน นับแต่วันที่ได้อ
ส่งหนังสือนี้ หากท่านไม่ดำเนินการอย่างหนึ่งอย่างใด ภายในกำหนดดังกล่าว พนักงานเจ้าหน้าที่จะดำเนินการแก้ไขแผนที่
หรือเนื้อที่ให้แก่ผู้ขอ โดยไม่ต้องมีการรับรองแนวเขต ตามมาตรา ๖๙ ทวิ แห่งประมวลกฎหมายที่ดิน ซึ่งแก้ไขเพิ่มเติมโดย
พระราชบัญญัติแก้ไขเพิ่มเติมประมวลกฎหมายที่ดิน (ฉบับที่ ๔) พ.ศ. ๒๕๒๘

ขอแสดงความนับถือ

(นายแทน สติภา)
พนักงานเจ้าหน้าที่

ฝ่ายรังวัด โทร. ๐๓๗ ๔๕๔ ๔๕๙ และ ๐๓๗ ๔๕๔ ๑๐๑ ต่อ ๑๕
นายช่างรังวัด นายสรารุจ จำปารัตน์ โทร. ๐๙-๐๒๙๕-๒๑๐๙
(ลำดับรับเรื่อง ๑๑๐๐๙ วันที่ ๕ กุมภาพันธ์ ๒๕๖๙ ร.ว. ๑๒ ๙๐๙/๒๕๖๙)