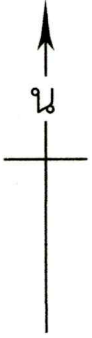


ปิดตานี

ระวาง 5322 III 8840-6,2 (1/1000)

ชื่อผู้ขอรังวัด นางพรรณิ บำรุง



๒๗ 5322III8840-2(1/1000)

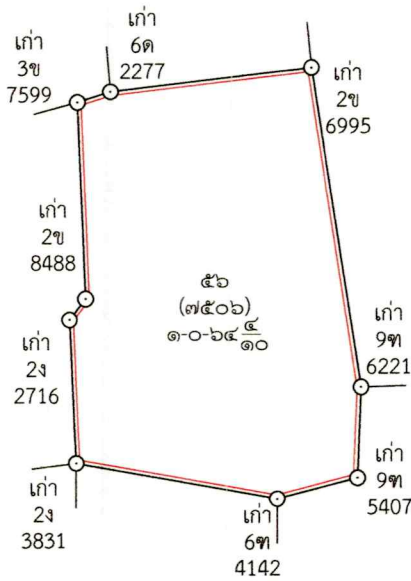
นายอายุต์ สุวรรณวงศ์

๒๖ 5322III8840-2(1/1000)

นายอายุต์ สุวรรณวงศ์

๒๓ 5322III8840-2(1/1000)

นางอุษณีย์ คงพันธุ์



น.ส.ตท เลขที่ ๙๗๔
นางประจิกศักดิ์ เพชรช่วย

๕๒

(๖๕๘๔)

ร.ว.ม. ต่อเขตได้
นายสถิตย์ ทองศรีราช

๕๙

(๖๕๘๑)

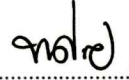
ร.ว.ม. ต่อเขตได้
นางสาวสมจิตร อินทร์ตัน

๕๑

(๖๕๘๓)

ร.ว.ม. ต่อเขตได้
นายสถิตย์ ทองศรีราช

รูปแผนที่ภาพถ่ายทางอากาศ(ออร์โธรีตี) ถ่ายเมื่อปี พ.ศ. ๒๕๔๕

ลงชื่อ..........ผู้ลงตำแหน่งแผนที่
(นายทศพล ช้างแก้ว)



ประกาศสำนักงานที่ดินจังหวัดปัตตานี สาขาสายบุรี
เรื่อง แจกโฉนดที่ดิน

หนังสือสำคัญที่จะแจกคือ	โฉนดที่ดิน
(๑) ที่ดินหมู่ที่ - ตำบล ตะลุบัน	อำเภอ สายบุรี
(๒) ที่ดินหมู่ที่ ตำบล	อำเภอ
(๓) ที่ดินหมู่ที่ ตำบล	อำเภอ
(๔) ที่ดินหมู่ที่ ตำบล	อำเภอ
(๕) ที่ดินหมู่ที่ ตำบล	อำเภอ

จังหวัด ปัตตานี

ด้วยพนักงานเจ้าหน้าที่ได้ทำการรังวัดที่ดินเพื่อออกเรื่อง โฉนดที่ดิน
ในท้องที่ตำบล อำเภอที่กล่าวข้างต้นเสร็จแล้ว จึงขอประกาศให้ทราบทั่วกัน ถ้าผู้ใดจะคัดค้านประการใดให้ยื่นคำคัดค้านต่อ
พนักงานเจ้าหน้าที่ภายใน 30 วัน นับแต่วันประกาศนี้เป็นต้นไป

ประกาศ ณ วันที่

เดือน

26 กค 2567

พ.ศ.

ลงชื่อ

(นางสาวอรรณพ ประเสริฐวิชากุล)
เจ้าพนักงานที่ดินจังหวัดปัตตานี สาขาสายบุรี

ประทับตราประจำตำแหน่ง

รายละเอียดแปลงที่ดินที่ขออนุญาตออกโฉนดที่ดินปรากฏตามรูปแผนที่แนบท้ายประกาศฯ นี้

หนังสือสำคัญที่จะแจกคือ โฉนดที่ดิน ราย นางพรรณิ บำรุง
ตามหลักฐานเดิมคือหนังสือรับรองการทำประโยชน์ (น.ส.3 ก.) จำนวน 1 แปลง เลขที่ 906 ตำบลตะลุบัน
อำเภอสายบุรี จังหวัดปัตตานี เนื้อที่ 1-0-40.0 ไร่ ขออนุญาตโฉนดที่ดิน 1 แปลง คือแปลงหน้าสำรวจ 7506
เลขที่ดิน 56 ตำบลตะลุบัน อำเภอสายบุรี จังหวัดปัตตานี เนื้อที่ 1-0-64.4 ไร่

หมายเหตุ : เมื่อประกาศครบกำหนด 30 วัน ไม่มีผู้โต้แย้งคัดค้าน และพนักงานเจ้าหน้าที่ได้ตรวจสอบแล้ว
ว่าถูกต้องครบถ้วนตามขั้นตอน วิธีการของระเบียบและกฎหมายก็จะดำเนินการออกโฉนดที่ดิน
ให้แก่ผู้ขอต่อไป