



(ท.ค. ๘๑)

ที่ ปท๐๐๒๐.๐๑/๒๑๘๘๔

สำนักงานที่ดินจังหวัดปทุมธานี สาขาธัญบุรี
ต.รังสิต อ.ธัญบุรี
จ.ปทุมธานี ๑๒๑๑๐

วันที่ ๓๐ เดือน กันยายน พ.ศ. ๒๕๖๗

เรื่อง การแจ้งผู้มีสิทธิในที่ดินข้างเคียงให้มาลงชื่อรับรองแนวเขตที่ดินหรือคัดค้านการรังวัด
เรียน นายพงศ์เทพ อัครธนกุล

ด้วย นายรัชชัย ยิ่งเจริญสุข ผู้จัดการมรดก นางทองใบ ยิ่งเจริญสุข
ได้ขอ แบ่งแยกในนามเดิม
ที่ดินตาม โฉนดที่ดิน เลขที่ ๑๗๖๘ หมู่ที่ -
ตำบล/แขวง บึงสนั่น อำเภอ/เขต ธัญบุรี จังหวัด ปทุมธานี
พนักงานเจ้าหน้าที่ได้ออกไปทำการ รังวัด เสร็จแล้ว
เมื่อวันที่ ๑๘ เดือน กันยายน พ.ศ. ๒๕๖๗ ปรากฏว่าที่ดินแปลงนี้มีแนวเขตติดต่อกับที่ดินของท่าน
แต่เนื่องจากท่านหรือผู้แทนของท่าน ส่งหนังสือแจ้งแต่ไม่อาจติดต่อได้ และไม่มาระวังชี้แนวเขต
ตาม โฉนดที่ดิน เลขที่ ๓๙๕๖๔ ซึ่งเป็นที่ดินของท่าน โดยสำนักงานที่ดินได้มีหนังสือ
เรื่อง การระวังชี้แนวเขตและลงชื่อรับรองเขตที่ดิน แจ้งให้ทราบทางไปรษณีย์ ลงทะเบียนตอบรับ
ฉบับเลขที่ RN๑๖๔๙๘๙๖๘๗TH ลงวันที่ ๒ กันยายน ๒๕๖๗ แต่ไม่อาจติดต่อท่านให้มาระวังชี้แนวเขตได้
ไม่มีหลักฐานการตอบรับ

ฉะนั้น จึงขอให้ท่านไปตรวจสอบแนวเขตที่ดินของท่านว่า ตามที่ผู้ขอพนักงานเจ้าหน้าที่ทำการ.....
รังวัดปักหลักเขตที่ดิน ไว้แล้วนั้น จะเป็นการถูกต้องหรือเหลื่อมล้ำแนวเขตที่ดินของท่านหรือไม่
เสร็จแล้วขอให้ท่านไปพบพนักงานเจ้าหน้าที่ เพื่อลงชื่อรับรองแนวเขตหรือคัดค้านภายในกำหนด ๓๐ วัน นับแต่วันที่ได้
ส่งหนังสือนี้ หากท่านไม่ดำเนินการอย่างหนึ่งอย่างใด ภายในกำหนดดังกล่าว พนักงานเจ้าหน้าที่จะดำเนินการแก้ไขแผนที่
หรือเนื้อที่ให้แก่ผู้ขอ โดยไม่ต้องมีการรับรองแนวเขต ตามมาตรา ๖๙ ทวิ แห่งประมวลกฎหมายที่ดิน ซึ่งแก้ไขเพิ่มเติมโดย
พระราชบัญญัติแก้ไขเพิ่มเติมประมวลกฎหมายที่ดิน (ฉบับที่ ๔) พ.ศ. ๒๕๒๘


ขอแสดงความนับถือ

(นายอาคม ฉ่ำแฉล้ม)
พนักงานเจ้าหน้าที่

ฝ่ายรังวัด โทร. ๐๒-๙๐๔-๑๓๕๓

นายช่างรังวัด นายอาคม ฉ่ำแฉล้ม โทร. ๐๙-๙๒๑๘-๒๘๗๘

(ลำดับรับเรื่อง ๙๐๐๖ วันที่ ๒๑ พฤษภาคม ๒๕๖๗ ร.ว. ๑๒ ๙๑๑/๒๕๖๗)





ที่ ปท๐๐๒๐.๐๑/๒๑๘๘๕

สำนักงานที่ดินจังหวัดปทุมธานี สาขาธัญบุรี
ต.รังสิต อ.ธัญบุรี
จ.ปทุมธานี ๑๒๑๑๐

วันที่ ๓๐ เดือน กันยายน พ.ศ. ๒๕๖๗

เรื่อง การแจ้งผู้มีสิทธิในที่ดินข้างเคียงให้มาลงชื่อรับรองแนวเขตที่ดินหรือคัดค้านการรังวัด
เรียน นายอุดม พูลเกษ

ด้วย นายรัชชัย ยิ่งเจริญสุข ผู้จัดการมรดก นางทองใบ ยิ่งเจริญสุข
ได้ขอ แบ่งแยกในนามเดิม
ที่ดินตาม โฉนดที่ดิน เลขที่ ๑๗๖๘ หมู่ที่ -
ตำบล/แขวง บึงสนั่น อำเภอ/เขต ธัญบุรี จังหวัด ปทุมธานี
พนักงานเจ้าหน้าที่ได้ออกไปทำการ รังวัด เสร็จแล้ว
เมื่อวันที่ ๑๘ เดือน กันยายน พ.ศ. ๒๕๖๗ ปรากฏว่าที่ดินแปลงนี้มีแนวเขตติดต่อกับที่ดินของท่าน
แต่เนื่องจากท่านหรือผู้แทนของท่าน ส่งหนังสือแจ้งแต่ไม่อาจติดต่อได้ และไม่มาระวังชี้แนวเขต
ตาม โฉนดที่ดิน เลขที่ ๓๙๕๖๕ ซึ่งเป็นที่ดินของท่าน โดยสำนักงานที่ดินได้มีหนังสือ
เรื่อง การระวังชี้แนวเขตและลงชื่อรับรองเขตที่ดิน แจ้งให้ทราบทางไปรษณีย์ ลงทะเบียนตอบรับ
ฉบับเลขที่ RN๑๖๔๔๘๖๕๕TH ลงวันที่ ๒ กันยายน ๒๕๖๗ แต่ไม่อาจติดต่อท่านให้มาระวังชี้แนวเขตได้
ไม่มีหลักฐานการตอบรับ

ฉะนั้น จึงขอให้ท่านไปตรวจสอบแนวเขตที่ดินของท่านว่า ตามที่ผู้ขอพนักงานเจ้าหน้าที่ทำการ
รังวัดปักหลักเขตที่ดิน ไว้แล้วนั้น จะเป็นการถูกต้องหรือเปลือมล้าแนวเขตที่ดินของท่านหรือไม่
เสร็จแล้วขอให้ท่านไปพบพนักงานเจ้าหน้าที่ เพื่อลงชื่อรับรองแนวเขตหรือคัดค้านภายในกำหนด ๓๐ วัน นับแต่วันที่ได้
ส่งหนังสือนี้ หากท่านไม่ดำเนินการอย่างหนึ่งอย่างใด ภายในกำหนดดังกล่าว พนักงานเจ้าหน้าที่จะดำเนินการแก้ไขแผนที่
หรือเนื้อที่ให้แก่ผู้ขอ โดยไม่ต้องมีการรับรองแนวเขต ตามมาตรา ๖๙ ทวิ แห่งประมวลกฎหมายที่ดิน ซึ่งแก้ไขเพิ่มเติมโดย
พระราชบัญญัติแก้ไขเพิ่มเติมประมวลกฎหมายที่ดิน (ฉบับที่ ๔) พ.ศ. ๒๕๒๘

ขอแสดงความนับถือ


(นายอุดม จำแล้ม)

พนักงานเจ้าหน้าที่

ฝ่ายรังวัด โทร. ๐๒-๙๐๔-๑๓๕๓

นายช่างรังวัด นายอุดม จำแล้ม โทร. ๐๙-๙๒๑๘-๒๘๗๘

(ลำดับรับเรื่อง ๙๐๐๖ วันที่ ๒๑ พฤษภาคม ๒๕๖๗ ร.ว. ๑๒ ๙๑๑/๒๕๖๗)





ที่ ปท๐๐๒๐.๐๑/๒๓๘๘๖

สำนักงานที่ดินจังหวัดปทุมธานี สาขาธัญบุรี
ต.รังสิต อ.ธัญบุรี
จ.ปทุมธานี ๑๒๓๑๐

วันที่ ๓๐ เดือน กันยายน พ.ศ. ๒๕๖๗

เรื่อง การแจ้งผู้มีสิทธิในที่ดินข้างเคียงให้มาลงชื่อรับรองแนวเขตที่ดินหรือคัดค้านการรังวัด
เรียน นางสุชาดา โรจนฤทธิ์พิเชษฐ์

ด้วย นายธวัชชัย ยิ่งเจริญสุข ผู้จัดการมรดก นางทองใบ ยิ่งเจริญสุข

ได้ขอ แบ่งแยกในนามเดิม

ที่ดินตาม โฉนดที่ดิน เลขที่ ๑๗๖๘

หมู่ที่ -

ตำบล/แขวง บึงสนั่น

อำเภอ/เขต ธัญบุรี

จังหวัด ปทุมธานี

พนักงานเจ้าหน้าที่ได้ออกไปทำการ รังวัด

เสร็จแล้ว

เมื่อวันที่ ๑๘ เดือน กันยายน พ.ศ. ๒๕๖๗ ปรากฏว่าที่ดินแปลงนี้มีแนวเขตติดต่อกับที่ดินของท่าน
แต่เนื่องจากท่านหรือผู้แทนของท่าน ส่งหนังสือแจ้งแต่ไม่อาจติดต่อได้ และไม่มาระวางชี้แนวเขต

ตาม โฉนดที่ดิน เลขที่ ๓๔๕๖๖ ซึ่งเป็นที่ดินของท่าน โดยสำนักงานที่ดินได้มีหนังสือ

เรื่อง การระวางชี้แนวเขตและลงชื่อรับรองเขตที่ดิน แจ้งให้ทราบทางไปรษณีย์ ลงทะเบียนตอบรับ

ฉบับเลขที่ RN๑๖๔๔๘๔๗๐๐TH ลงวันที่ ๒ กันยายน ๒๕๖๗ แต่ไม่อาจติดต่อท่านให้มาระวางชี้แนวเขตได้
ไม่มีหลักฐานการตอบรับ

ฉะนั้น จึงขอให้ท่านไปตรวจสอบแนวเขตที่ดินของท่านว่า ตามที่ผู้ขอพนักงานเจ้าหน้าที่ทำการ
รังวัดปักหลักเขตที่ดิน ไฉฉนั้น จะเป็นการถูกต้องหรือเปลือมล้าแนวเขตที่ดินของท่านหรือไม่
เสร็จแล้วขอให้ท่านไปพบพนักงานเจ้าหน้าที่ เพื่อลงชื่อรับรองแนวเขตหรือคัดค้านภายในกำหนด ๓๐ วัน นับแต่วันที่ได้
ส่งหนังสือนี้ หากท่านไม่ดำเนินการอย่างหนึ่งอย่างใด ภายในกำหนดดังกล่าว พนักงานเจ้าหน้าที่จะดำเนินการแก้ไขแผนที่
หรือเนื้อที่ให้แก่ผู้ขอ โดยไม่ต้องมีการรับรองแนวเขต ตามมาตรา ๖๔ ทวิ แห่งประมวลกฎหมายที่ดิน ซึ่งแก้ไขเพิ่มเติมโดย
พระราชบัญญัติแก้ไขเพิ่มเติมประมวลกฎหมายที่ดิน (ฉบับที่ ๔) พ.ศ. ๒๕๒๘

ขอแสดงความนับถือ

(นายอาคม ฉ้าฉลัม)

พนักงานเจ้าหน้าที่

ฝ่ายรังวัด โทร. ๐๒-๔๐๔-๑๓๕๓

นายช่างรังวัด นายอาคม ฉ้าฉลัม โทร. ๐๔-๔๒๑๘-๒๘๗๘

(ลำดับรับเรื่อง ๕๐๐๖ วันที่ ๒๑ พฤษภาคม ๒๕๖๗ ร.ว. ๑๒ ๕๑๑/๒๕๖๗)

๐๖๖๒๗๗ 	*SARIT ANEJ* *นายรังสิต อัญบุรี*
------------	---



ที่ ปท๐๐๒๐.๐๑/๒๑๘๘๗

สำนักงานที่ดินจังหวัดปทุมธานี สาขาธัญบุรี
ต.รังสิต อ.ธัญบุรี
จ.ปทุมธานี ๑๒๑๑๐

วันที่ ๓๐ เดือน กันยายน พ.ศ. ๒๕๖๗

เรื่อง การแจ้งผู้มีสิทธิในที่ดินข้างเคียงให้มาลงชื่อรับรองแนวเขตที่ดินหรือคัดค้านการรังวัด
เรียน นางสุชาดา โรจนฤทธิ์พิเชษฐ์

ด้วย นายรัชชัย ยิ่งเจริญสุข ผู้จัดการมรดก นางทองใบ ยิ่งเจริญสุข

ได้ขอ แบ่งแยกในนามเดิม

ที่ดินตาม โฉนดที่ดิน เลขที่ ๑๗๖๘

หมู่ที่ -

ตำบล/แขวง บึงสนั่น

อำเภอ/เขต ธัญบุรี

จังหวัด ปทุมธานี

พนักงานเจ้าหน้าที่ได้ออกไปทำการ รังวัด

เสร็จแล้ว

เมื่อวันที่ ๑๘ เดือน กันยายน พ.ศ. ๒๕๖๗ ปรากฏว่าที่ดินแปลงนี้มีแนวเขตติดต่อกับที่ดินของท่าน

แต่เนื่องจากท่านหรือผู้แทนของท่าน ส่งหนังสือแจ้งแต่ไม่อาจติดต่อได้ และไม่มาระวังชี้แนวเขต

ตาม โฉนดที่ดิน เลขที่ ๓๙๕๖๖

ซึ่งเป็นที่ดินของท่าน โดยสำนักงานที่ดินได้มีหนังสือ

เรื่อง การระวังชี้แนวเขตและลงชื่อรับรองเขตที่ดิน แจ้งให้ทราบทางไปรษณีย์ ลงทะเบียนตอบรับ

ฉบับเลขที่ RN๑๖๔๙๘๙๗๑๓TH / ลงวันที่ ๒ กันยายน ๒๕๖๗

แต่ไม่อาจติดต่อท่านให้มาระวังชี้แนวเขตได้

ไม่มีหลักฐานการตอบรับ

ฉะนั้น จึงขอให้ท่านไปตรวจสอบแนวเขตที่ดินของท่านว่า ตามที่ผู้ขอพนักงานเจ้าหน้าที่ทำการ

รังวัดปักหลักเขตที่ดิน

ไว้แล้วนั้น จะเป็นการถูกต้องหรือเหลื่อมล้ำแนวเขตที่ดินของท่านหรือไม่

เสร็จแล้วขอให้ท่านไปพบพนักงานเจ้าหน้าที่ เพื่อลงชื่อรับรองแนวเขตหรือคัดค้านภายในกำหนด ๓๐ วัน นับแต่วันที่ได้

ส่งหนังสือนี้ หากท่านไม่ดำเนินการอย่างหนึ่งอย่างใด ภายในกำหนดดังกล่าว พนักงานเจ้าหน้าที่จะดำเนินการแก้ไขแผนที่

หรือแผนที่ให้แก่ผู้ขอ โดยไม่ต้องมีการรับรองแนวเขต ตามมาตรา ๖๙ ทวิ แห่งประมวลกฎหมายที่ดิน ซึ่งแก้ไขเพิ่มเติมโดย

พระราชบัญญัติแก้ไขเพิ่มเติมประมวลกฎหมายที่ดิน (ฉบับที่ ๔) พ.ศ. ๒๕๒๘

ขอแสดงความนับถือ

(นายอาคม ฉ่ำแจ่ม)

พนักงานเจ้าหน้าที่

ฝ่ายรังวัด โทร. ๐๒-๙๐๔-๑๓๕๓

นายช่างรังวัด นายอาคม ฉ่ำแจ่ม โทร. ๐๙-๙๒๑๘-๒๘๗๘

(ลำดับรับเรื่อง ๙๐๐๖ วันที่ ๒๑ พฤษภาคม ๒๕๖๗ ร.ว. ๑๒ ๙๑๑/๒๕๖๗)

หมายเลขที่ดินรังวัด ID: ๑๖๖๓๓๓	"SAMRIT LAKS" นายอาคมฉ่ำแจ่ม พนักงานเจ้าหน้าที่



ที่ ปท๐๐๒๐.๐๑/๒๑๘๘๘

สำนักงานที่ดินจังหวัดปทุมธานี สาขาธัญบุรี
ต.รังสิต อ.ธัญบุรี
จ.ปทุมธานี ๑๒๑๑๐

วันที่ ๓๐ เดือน กันยายน พ.ศ. ๒๕๖๗

เรื่อง การแจ้งผู้มีสิทธิในที่ดินข้างเคียงให้มาลงชื่อรับรองแนวเขตที่ดินหรือคัดค้านการรังวัด
เรียน นางสุพิศ บล็อก

ด้วย นายธวัชชัย ยิ่งเจริญสุข ผู้จัดการมรดก นางทองใบ ยิ่งเจริญสุข
ได้ขอ แบ่งแยกในนามเดิม
ที่ดินตาม โฉนดที่ดิน เลขที่ ๑๗๖๘ หมู่ที่ -
ตำบล/แขวง บึงสนั่น อำเภอ/เขต ธัญบุรี จังหวัด ปทุมธานี
พนักงานเจ้าหน้าที่ได้ออกไปทำการ รังวัด เสร็จแล้ว
เมื่อวันที่ ๑๘ เดือน กันยายน พ.ศ. ๒๕๖๗ ปรากฏว่าที่ดินแปลงนี้มีแนวเขตติดต่อกับที่ดินของท่าน
แต่เนื่องจากท่านหรือผู้แทนของท่าน ส่งหนังสือแจ้งแต่ไม่อาจติดต่อได้ และไม่มาระวังชี้แนวเขต
ตาม โฉนดที่ดิน เลขที่ ๒๗๗๖๓ ซึ่งเป็นที่ดินของท่าน โดยสำนักงานที่ดินได้มีหนังสือ
เรื่อง การระวังชี้แนวเขตและลงชื่อรับรองเขตที่ดิน แจ้งให้ทราบทางไปรษณีย์ ลงทะเบียนตอบรับ
ฉบับเลขที่ RN๑๖๔๔๘๔๘๐๑TH ลงวันที่ ๒ สิงหาคม ๒๕๖๗ แต่ไม่อาจติดต่อท่านให้มาระวังชี้แนวเขตได้
ไม่มีหลักฐานการตอบรับ

ฉะนั้น จึงขอให้ท่านไปตรวจสอบแนวเขตที่ดินของท่านว่า ตามที่ผู้ขอพนักงานเจ้าหน้าที่ทำการ
รังวัดปักหลักเขตที่ดิน ไว้แล้วนั้น จะเป็นการถูกต้องหรือเหลื่อมล้ำแนวเขตที่ดินของท่านหรือไม่
เสร็จแล้วขอให้ท่านไปพบพนักงานเจ้าหน้าที่ เพื่อลงชื่อรับรองแนวเขตหรือคัดค้านภายในกำหนด ๓๐ วัน นับแต่วันที่ได้อ
ส่งหนังสือนี้ หากท่านไม่ดำเนินการอย่างหนึ่งอย่างใด ภายในกำหนดดังกล่าว พนักงานเจ้าหน้าที่จะดำเนินการแก้ไขแผนที่
หรือเนื้อที่ให้แก่ผู้ขอ โดยไม่ต้องมีการรับรองแนวเขต ตามมาตรา ๖๔ ทวิ แห่งประมวลกฎหมายที่ดิน ซึ่งแก้ไขเพิ่มเติมโดย
พระราชบัญญัติแก้ไขเพิ่มเติมประมวลกฎหมายที่ดิน (ฉบับที่ ๔) พ.ศ. ๒๕๒๘

ขอแสดงความนับถือ

(นายอคม ฉ่ำแฉล้ม)
พนักงานเจ้าหน้าที่

ฝ่ายรังวัด โทร. ๐๒-๙๐๔-๑๓๕๓
นายช่างรังวัด นายอคม ฉ่ำแฉล้ม โทร. ๐๙-๙๒๑๘-๒๘๗๘
(ลำดับรับเรื่อง ๙๐๐๖ วันที่ ๒๑ พฤษภาคม ๒๕๖๗ ร.ว. ๑๒ ๙๑๑/๒๕๖๗)

รหัสกรมที่ดินธัญบุรี ID: ๑๖๖๒๗๗	"SMART LAMER" ระบบฉันทัน : ควบคุมออนไลน์



ที่ ปท๐๐๒๐.๐๑/๒๑๘๘๙

สำนักงานที่ดินจังหวัดปทุมธานี สาขาธัญบุรี
ต.รังสิต อ.ธัญบุรี
จ.ปทุมธานี ๑๒๑๑๐

วันที่ ๓๐ เดือน กันยายน พ.ศ. ๒๕๖๗

เรื่อง การแจ้งผู้มีสิทธิในที่ดินข้างเคียงให้มาลงชื่อรับรองแนวเขตที่ดินหรือคัดค้านการรังวัด
เรียน นางสุพิศ บลือก


ด้วย นายอวัชชัย ยิ่งเจริญสุข ผู้จัดการมรดก นางทองใบ ยิ่งเจริญสุข
ได้ขอ แบ่งแยกในนามเดิม
ที่ดินตาม โฉนดที่ดิน เลขที่ ๑๗๖๘ หมู่ที่ -
ตำบล/แขวง บึงสนั่น อำเภอ/เขต ธัญบุรี จังหวัด ปทุมธานี
พนักงานเจ้าหน้าที่ได้ออกไปทำการ รังวัด เสร็จแล้ว
เมื่อวันที่ ๑๘ เดือน กันยายน พ.ศ. ๒๕๖๗ ปรากฏว่าที่ดินแปลงนี้มีแนวเขตติดต่อกับที่ดินของท่าน
แต่เนื่องจากท่านหรือผู้แทนของท่าน ส่งหนังสือแจ้งแต่ไม่อาจติดต่อได้ และไม่มาระวังชี้แนวเขต
ตาม โฉนดที่ดิน เลขที่ ๒๗๗๖๓ ซึ่งเป็นที่ดินของท่าน โดยสำนักงานที่ดินได้มีหนังสือ
เรื่อง การระวางชี้แนวเขตและลงชื่อรับรองเขตที่ดิน แจ้งให้ทราบทางไปรษณีย์ ลงทะเบียนตอบรับ
ฉบับเลขที่ RN๑๖๔๔๘๘๑๕TH ลงวันที่ ๒ กันยายน ๒๕๖๗ แต่ไม่อาจติดต่อท่านให้มาระวังชี้แนวเขตได้
ไม่มีหลักฐานการตอบรับ

ฉะนั้น จึงขอให้ท่านไปตรวจสอบแนวเขตที่ดินของท่านว่า ตามที่ผู้ขอพนักงานเจ้าหน้าที่ทำการ
รังวัดปักหลักเขตที่ดิน ไว้แล้วนั้น จะเป็นการถูกต้องหรือหล่อมล้ำแนวเขตที่ดินของท่านหรือไม่
เสร็จแล้วขอให้ท่านไปพบพนักงานเจ้าหน้าที่ เพื่อลงชื่อรับรองแนวเขตหรือคัดค้านภายในกำหนด ๓๐ วัน นับแต่วันที่ได้
ส่งหนังสือนี้ หากท่านไม่ดำเนินการอย่างหนึ่งอย่างใด ภายในกำหนดดังกล่าว พนักงานเจ้าหน้าที่จะดำเนินการแก้ไขแผนที่
หรือเนื้อที่ให้แก่ผู้ขอ โดยไม่ต้องมีการรับรองแนวเขต ตามมาตรา ๖๙ ทวิ แห่งประมวลกฎหมายที่ดิน ซึ่งแก้ไขเพิ่มเติมโดย
พระราชบัญญัติแก้ไขเพิ่มเติมประมวลกฎหมายที่ดิน (ฉบับที่ ๔) พ.ศ. ๒๕๒๘

ขอแสดงความนับถือ

(นายอาคม ฉ่ำฉลัม)
พนักงานเจ้าหน้าที่

ฝ่ายรังวัด โทร. ๐๒-๕๐๔-๑๓๕๓
นายช่างรังวัด นายอาคม ฉ่ำฉลัม โทร. ๐๔-๕๒๑๘-๒๘๗๘
(ลำดับรับเรื่อง ๕๐๑๖ วันที่ ๒๑ พฤษภาคม ๒๕๖๗ ร.ว. ๑๒ ๕๑๑/๒๕๖๗)





ที่ ปท๐๐๒๐.๐๑/๒๑๘๙๐

สำนักงานที่ดินจังหวัดปทุมธานี สาขาธัญบุรี
ต.รังสิต อ.ธัญบุรี
จ.ปทุมธานี ๑๒๑๑๐

วันที่ ๓๐ เดือน กันยายน พ.ศ. ๒๕๖๗

เรื่อง การแจ้งผู้มีสิทธิในที่ดินข้างเคียงให้มาลงชื่อรับรองแนวเขตที่ดินหรือคัดค้านการรังวัด
เรียน นายบุญรักษ์ สิบศิริ

ด้วย นายธวัชชัย ยิ่งเจริญสุข ผู้จัดการมรดก นางทองใบ ยิ่งเจริญสุข
ได้ขอ แบ่งแยกในนามเดิม
ที่ดินตาม โฉนดที่ดิน เลขที่ ๑๗๖๘ หมู่ที่ -
ตำบล/แขวง บึงสนั่น อำเภอ/เขต ธัญบุรี จังหวัด ปทุมธานี
พนักงานเจ้าหน้าที่ได้ออกไปทำการ รังวัด เสร็จแล้ว
เมื่อวันที่ ๑๘ เดือน กันยายน พ.ศ. ๒๕๖๗ ปรากฏว่าที่ดินแปลงนี้มีแนวเขตติดต่อกับที่ดินของท่าน
แต่เนื่องจากท่านหรือผู้แทนของท่าน ส่งหนังสือแจ้งแต่ไม่อาจติดต่อได้ และไม่มาระวางชี้แนวเขต
ตาม โฉนดที่ดิน เลขที่ ๒๗๗๖๔, ๒๗๗๖๕, ๔๖๗๙๔ ซึ่งเป็นที่ดินของท่าน โดยสำนักงานที่ดินได้มีหนังสือ
เรื่อง การระวางชี้แนวเขตและลงชื่อรับรองเขตที่ดิน แจ้งให้ทราบทางไปรษณีย์ ลงทะเบียนตอบรับ
ฉบับเลขที่ RN๑๖๔๙๘๙๘๒๙TH ลงวันที่ ๒ กันยายน ๒๕๖๗ แต่ไม่อาจติดต่อท่านให้มาระวางชี้แนวเขตได้
ไม่มีหลักฐานการตอบรับ

ฉะนั้น จึงขอให้ท่านไปตรวจสอบแนวเขตที่ดินของท่านว่า ตามที่ผู้ขอพนักงานเจ้าหน้าที่ทำการ
รังวัดปักหลักเขตที่ดิน ไว้แล้วนั้น จะเป็นการถูกต้องหรือเปลือมล้าแนวเขตที่ดินของท่านหรือไม่
เสร็จแล้วขอให้ท่านไปพบพนักงานเจ้าหน้าที่ เพื่อลงชื่อรับรองแนวเขตหรือคัดค้านภายในกำหนด ๓๐ วัน นับแต่วันที่ได้
ส่งหนังสือนี้ หากท่านไม่ดำเนินการอย่างหนึ่งอย่างใด ภายในกำหนดดังกล่าว พนักงานเจ้าหน้าที่จะดำเนินการแก้ไขแผนที่
หรือเนื้อที่ให้แก่ผู้ขอ โดยไม่ต้องมีการรับรองแนวเขต ตามมาตรา ๖๙ ทวิ แห่งประมวลกฎหมายที่ดิน ซึ่งแก้ไขเพิ่มเติมโดย
พระราชบัญญัติแก้ไขเพิ่มเติมประมวลกฎหมายที่ดิน (ฉบับที่ ๔) พ.ศ. ๒๕๒๘


ขอแสดงความนับถือ

(นายอาคม ฉ่ำแฉล้ม)
พนักงานเจ้าหน้าที่

ฝ่ายรังวัด โทร. ๐๒-๙๐๔-๑๓๕๓

นายช่างรังวัด นายอาคม ฉ่ำแฉล้ม โทร. ๐๙-๙๒๑๘-๒๘๗๘

(ลำดับรับเรื่อง ๙๐๐๖ วันที่ ๒๑ พฤษภาคม ๒๕๖๗ ร.ว. ๑๒ ๙๑๑/๒๕๖๗)





ที่ ปท๐๐๒๐.๐๑/๒๑๘๙๓

สำนักงานที่ดินจังหวัดปทุมธานี สาขาธัญบุรี
ต.รังสิต อ.ธัญบุรี
จ.ปทุมธานี ๑๒๑๑๐

วันที่ ๓๐ เดือน กันยายน พ.ศ. ๒๕๖๗

เรื่อง การแจ้งผู้มีสิทธิในที่ดินข้างเคียงให้มาลงชื่อรับรองแนวเขตที่ดินหรือคัดค้านการรังวัด
เรียน นางสาวนันท์ ศรีสุข

ด้วย นายธวัชชัย ยิ่งเจริญสุข ผู้จัดการมรดก นางทองใบ ยิ่งเจริญสุข
ได้ขอ แบ่งแยกในนามเดิม
ที่ดินตาม โฉนดที่ดิน เลขที่ ๑๗๖๘ หมู่ที่ -
ตำบล/แขวง บึงสนั่น อำเภอ/เขต ธัญบุรี จังหวัด ปทุมธานี
พนักงานเจ้าหน้าที่ได้ออกไปทำการ รังวัด เสร็จแล้ว
เมื่อวันที่ ๑๘ เดือน กันยายน พ.ศ. ๒๕๖๗ ปรากฏว่าที่ดินแปลงนี้มีแนวเขตติดต่อกับที่ดินของท่าน
แต่เนื่องจากท่านหรือผู้แทนของท่าน ส่งหนังสือแจ้งแต่ไม่อาจติดต่อได้ และไม่มาระวางชี้แนวเขต
ตาม โฉนดที่ดิน เลขที่ ๒๔๘๑๖ ซึ่งเป็นที่ดินของท่าน โดยสำนักงานที่ดินได้มีหนังสือ
เรื่อง การระวางชี้แนวเขตและลงชื่อรับรองเขตที่ดิน แจ้งให้ทราบทางไปรษณีย์ ลงทะเบียนตอบรับ
ฉบับเลขที่ RN๑๖๔๔๘๔๘๖๓TH / ลงวันที่ ๒ กันยายน ๒๕๖๗ แต่ไม่อาจติดต่อท่านให้มาระวางชี้แนวเขตได้
ไม่มีหลักฐานการตอบรับ

ฉะนั้น จึงขอให้ท่านไปตรวจสอบแนวเขตที่ดินของท่านว่า ตามที่ผู้ขอพนักงานเจ้าหน้าที่ทำการ
รังวัดปักหลักเขตที่ดิน ไว้แล้วนั้น จะเป็นการถูกต้องหรือเหลือมล้ำแนวเขตที่ดินของท่านหรือไม่
เสร็จแล้วขอให้ท่านไปพบพนักงานเจ้าหน้าที่ เพื่อลงชื่อรับรองแนวเขตหรือคัดค้านภายในกำหนด ๓๐ วัน นับแต่วันที่ได้
ส่งหนังสือนี้ หากท่านไม่ดำเนินการอย่างหนึ่งอย่างใด ภายในกำหนดดังกล่าว พนักงานเจ้าหน้าที่จะดำเนินการแก้ไขแผนที่
หรือเนื้อที่ให้แก่ผู้ขอ โดยไม่ต้องมีการรับรองแนวเขต ตามมาตรา ๖๙ ทวิ แห่งประมวลกฎหมายที่ดิน ซึ่งแก้ไขเพิ่มเติมโดย
พระราชบัญญัติแก้ไขเพิ่มเติมประมวลกฎหมายที่ดิน (ฉบับที่ ๔) พ.ศ. ๒๕๒๘


ขอแสดงความนับถือ

(นายอาคม ฉ่ำแฉล้ม)
พนักงานเจ้าหน้าที่

ฝ่ายรังวัด โทร. ๐๒-๙๐๔-๑๓๕๓

นายช่างรังวัด นายอาคม ฉ่ำแฉล้ม โทร. ๐๙-๙๒๑๘-๒๘๗๘

(ลำดับรับเรื่อง ๙๐๐๖ วันที่ ๒๑ พฤษภาคม ๒๕๖๗ ร.ว. ๑๒ ๙๑๑/๒๕๖๗)





(ท.ต. ๘๑)

ที่ ปท๐๐๒๐.๐๑/๒๑๘๙๒

สำนักงานที่ดินจังหวัดปทุมธานี สาขาธัญบุรี
ต.รังสิต อ.ธัญบุรี
จ.ปทุมธานี ๑๒๑๑๐

วันที่ ๓๐ เดือน กันยายน พ.ศ. ๒๕๖๗

เรื่อง การแจ้งผู้มีสิทธิในที่ดินข้างเคียงให้มาลงชื่อรับรองแนวเขตที่ดินหรือคัดค้านการรังวัด
เรียน นางประยงค์ เอกกานตรง

ด้วย นายรัชชัย ยิ่งเจริญสุข ผู้จัดการมรดก นางทองใบ ยิ่งเจริญสุข
ได้ขอ แบ่งแยกในนามเดิม
ที่ดินตาม โฉนดที่ดิน เลขที่ ๑๗๖๘ หมู่ที่ -
ตำบล/แขวง บึงสนั่น อำเภอ/เขต ธัญบุรี จังหวัด ปทุมธานี
พนักงานเจ้าหน้าที่ได้ออกไปทำการ รังวัด เสร็จแล้ว
เมื่อวันที่ ๑๘ เดือน กันยายน พ.ศ. ๒๕๖๗ ปรากฏว่าที่ดินแปลงนี้มีแนวเขตติดต่อกับที่ดินของท่าน
แต่เนื่องจากท่านหรือผู้แทนของท่าน ส่งหนังสือแจ้งแต่ไม่อาจติดต่อได้ และไม่มาระวังชี้แนวเขต
ตาม โฉนดที่ดิน เลขที่ ๒๕๘๑๘ ซึ่งเป็นที่ดินของท่าน โดยสำนักงานที่ดินได้มีหนังสือ
เรื่อง การระวังชี้แนวเขตและลงชื่อรับรองเขตที่ดิน แจ้งให้ทราบทางไปรษณีย์ ลงทะเบียนตอบรับ
ฉบับเลขที่ RN๑๖๔๕๘๕๘๗๗TH ลงวันที่ ๒ กันยายน ๒๕๖๗ แต่ไม่อาจติดต่อท่านให้มาระวังชี้แนวเขตได้
ไม่มีหลักฐานการตอบรับ

ฉะนั้น จึงขอให้ท่านไปตรวจสอบแนวเขตที่ดินของท่านว่า ตามที่ผู้ขอพนักงานเจ้าหน้าที่ทำการ
รังวัดปักหลักเขตที่ดิน ไว้แล้วนั้น จะเป็นการถูกต้องหรือเหลื่อมล้ำแนวเขตที่ดินของท่านหรือไม่
เสร็จแล้วขอให้ท่านไปพบพนักงานเจ้าหน้าที่ เพื่อลงชื่อรับรองแนวเขตหรือคัดค้านภายในกำหนด ๓๐ วัน นับแต่วันที่ได้
ส่งหนังสือนี้ หากท่านไม่ดำเนินการอย่างหนึ่งอย่างใด ภายในกำหนดดังกล่าว พนักงานเจ้าหน้าที่จะดำเนินการแก้ไขแผนที่
หรือเนื้อที่ให้แก่ผู้ขอ โดยไม่ต้องมีการรับรองแนวเขต ตามมาตรา ๖๔ ทวิ แห่งประมวลกฎหมายที่ดิน ซึ่งแก้ไขเพิ่มเติมโดย
พระราชบัญญัติแก้ไขเพิ่มเติมประมวลกฎหมายที่ดิน (ฉบับที่ ๔) พ.ศ. ๒๕๖๘


ขอแสดงความนับถือ

(นายอาคม ฉ่ำแฉล้ม)
พนักงานเจ้าหน้าที่

ฝ่ายรังวัด โทร. ๐๒-๙๐๔-๑๓๕๓

นายช่างรังวัด นายอาคม ฉ่ำแฉล้ม โทร. ๐๙-๙๒๑๘-๒๘๗๘

(ลำดับรับเรื่อง ๙๐๐๖ วันที่ ๒๑ พฤษภาคม ๒๕๖๗ ร.ว. ๑๒ ๙๑๑/๒๕๖๗)





ที่ ปท๐๐๒๐.๐๑/๒๑๘๙๓

สำนักงานที่ดินจังหวัดปทุมธานี สาขาธัญบุรี
ต.รังสิต อ.ธัญบุรี
จ.ปทุมธานี ๑๒๑๑๐

วันที่ ๓๐ เดือน กันยายน พ.ศ. ๒๕๖๗

เรื่อง การแจ้งผู้มีสิทธิในที่ดินข้างเคียงให้มาลงชื่อรับรองแนวเขตที่ดินหรือคัดค้านการรังวัด
เรียน นางประยงค์ เอกกานตรง

ด้วย นายธวัชชัย ยิ่งเจริญสุข ผู้จัดการมรดก นางทองใบ ยิ่งเจริญสุข
ได้ขอ แบ่งแยกในนามเดิม
ที่ดินตาม โฉนดที่ดิน เลขที่ ๑๗๖๘ หมู่ที่ -
ตำบล/แขวง บึงสนั่น อำเภอ/เขต ธัญบุรี จังหวัด ปทุมธานี
พนักงานเจ้าหน้าที่ได้ออกไปทำการ รังวัด เสร็จแล้ว
เมื่อวันที่ ๑๘ เดือน กันยายน พ.ศ. ๒๕๖๗ ปรากฏว่าที่ดินแปลงนี้มีแนวเขตติดต่อกับที่ดินของท่าน
แต่เนื่องจากท่านหรือผู้แทนของท่าน ส่งหนังสือแจ้งแต่ไม่อาจติดต่อได้ และไม่มาระวางชี้แนวเขต
ตาม โฉนดที่ดิน เลขที่ ๒๔๘๑๘ ซึ่งเป็นที่ดินของท่าน โดยสำนักงานที่ดินได้มีหนังสือ
เรื่อง การระวางชี้แนวเขตและลงชื่อรับรองเขตที่ดิน แจ้งให้ทราบทางไปรษณีย์ ลงทะเบียนตอบรับ
ฉบับเลขที่ RN๑๖๔๔๘๔๘๘๕TH ลงวันที่ ๒ กันยายน ๒๕๖๗ แต่ไม่อาจติดต่อท่านให้มาระวางชี้แนวเขตได้
ไม่มีหลักฐานการตอบรับ

ฉะนั้น จึงขอให้ท่านไปตรวจสอบแนวเขตที่ดินของท่านว่า ตามที่ผู้ขอพนักงานเจ้าหน้าที่ทำการ
รังวัดปักหลักเขตที่ดิน ไว้แล้วนั้น จะเป็นการถูกต้องหรือเหลือล้ำแนวเขตที่ดินของท่านหรือไม่
เสร็จแล้วขอให้ท่านไปพบพนักงานเจ้าหน้าที่ เพื่อลงชื่อรับรองแนวเขตหรือคัดค้านภายในกำหนด ๓๐ วัน นับแต่วันที่ได้
ส่งหนังสือนี้ หากท่านไม่ดำเนินการอย่างหนึ่งอย่างใด ภายในกำหนดดังกล่าว พนักงานเจ้าหน้าที่จะดำเนินการแก้ไขแผนที่
หรือเนื้อที่ให้แก่ผู้ขอ โดยไม่ต้องมีการรับรองแนวเขต ตามมาตรา ๖๔ ทวิ แห่งประมวลกฎหมายที่ดิน ซึ่งแก้ไขเพิ่มเติมโดย
พระราชบัญญัติแก้ไขเพิ่มเติมประมวลกฎหมายที่ดิน (ฉบับที่ ๔) พ.ศ. ๒๕๒๘


ขอแสดงความนับถือ

(นายอาคม ฉ่ำแฉล้ม)
พนักงานเจ้าหน้าที่

ฝ่ายรังวัด โทร. ๐๒-๙๐๔-๑๓๕๓

นายช่างรังวัด นายอาคม ฉ่ำแฉล้ม โทร. ๐๙-๙๒๑๘-๒๘๗๘

(ลำดับรับเรื่อง ๙๐๐๖ วันที่ ๒๑ พฤษภาคม ๒๕๖๗ ร.ว. ๑๒ ๙๑๑/๒๕๖๗)





ที่ ปท๐๐๒๐.๐๑/๒๑๘๙๔

สำนักงานที่ดินจังหวัดปทุมธานี สาขาธัญบุรี
ต.รังสิต อ.ธัญบุรี
จ.ปทุมธานี ๑๒๑๑๐

วันที่ ๓๐ เดือน กันยายน พ.ศ. ๒๕๖๗

เรื่อง การแจ้งผู้มีสิทธิในที่ดินข้างเคียงให้มาลงชื่อรับรองแนวเขตที่ดินหรือคัดค้านการรังวัด
เรียน นายยุทธนา อีรุรัตน์

ด้วย นายรัชชัย ยิ่งเจริญสุข ผู้จัดการมรดก นางทองใบ ยิ่งเจริญสุข
ได้ขอ แบ่งแยกในนามเดิม
ที่ดินตาม โฉนดที่ดิน เลขที่ ๑๗๖๘ หมู่ที่ -
ตำบล/แขวง บึงสนั่น อำเภอ/เขต ธัญบุรี จังหวัด ปทุมธานี
พนักงานเจ้าหน้าที่ได้ออกไปทำการ รังวัด เสร็จแล้ว
เมื่อวันที่ ๑๘ เดือน กันยายน พ.ศ. ๒๕๖๗ ปรากฏว่าที่ดินแปลงนี้มีแนวเขตติดต่อกับที่ดินของท่าน
แต่เนื่องจากท่านหรือผู้แทนของท่าน ส่งหนังสือแจ้งแต่ไม่อาจติดต่อได้ และไม่มาระวางชี้แนวเขต
ตาม โฉนดที่ดิน เลขที่ ๒๙๘๑๙ ซึ่งเป็นที่ดินของท่าน โดยสำนักงานที่ดินได้มีหนังสือ
เรื่อง การระวางชี้แนวเขตและลงชื่อรับรองเขตที่ดิน แจ้งให้ทราบทางไปรษณีย์ ลงทะเบียนตอบรับ
ฉบับเลขที่ RN๑๖๔๔๘๔๘๔๔TH ลงวันที่ ๒ กันยายน ๒๕๖๗ แต่ไม่อาจติดต่อท่านให้มาระวางชี้แนวเขตได้
ไม่มีหลักฐานการตอบรับ

ฉะนั้น จึงขอให้ท่านไปตรวจสอบแนวเขตที่ดินของท่านว่า ตามที่ผู้ขอพนักงานเจ้าหน้าที่ทำการ
รังวัดปักหลักเขตที่ดิน ไว้แล้วนั้น จะเป็นการถูกต้องหรือเหลื่อมล้ำแนวเขตที่ดินของท่านหรือไม่
เสร็จแล้วขอให้ท่านไปพบพนักงานเจ้าหน้าที่ เพื่อลงชื่อรับรองแนวเขตหรือคัดค้านภายในกำหนด ๓๐ วัน นับแต่วันที่ได้
ส่งหนังสือนี้ หากท่านไม่ดำเนินการอย่างหนึ่งอย่างใด ภายในกำหนดดังกล่าว พนักงานเจ้าหน้าที่จะดำเนินการแก้ไขแผนที่
หรือเนื้อที่ให้แก่ผู้ขอ โดยไม่ต้องมีการรับรองแนวเขต ตามมาตรา ๖๙ ทวิ แห่งประมวลกฎหมายที่ดิน ซึ่งแก้ไขเพิ่มเติมโดย
พระราชบัญญัติแก้ไขเพิ่มเติมประมวลกฎหมายที่ดิน (ฉบับที่ ๔) พ.ศ. ๒๕๖๘

ขอแสดงความนับถือ


(นายอาคม ฉ่ำแฉล้ม)

พนักงานเจ้าหน้าที่

ฝ่ายรังวัด โทร. ๐๒-๙๐๔-๑๓๕๓

นายช่างรังวัด นายอาคม ฉ่ำแฉล้ม โทร. ๐๙-๙๒๑๘-๒๘๗๘

(ลำดับรับเรื่อง ๙๐๐๖ วันที่ ๒๑ พฤษภาคม ๒๕๖๗ ร.ว. ๑๒ ๙๑๑/๒๕๖๗)





ที่ ปท๐๐๒๐.๐๑/๒๑๘๔๕

สำนักงานที่ดินจังหวัดปทุมธานี สาขาธัญบุรี
ต.รังสิต อ.ธัญบุรี
จ.ปทุมธานี ๑๒๑๑๐

วันที่ ๓๐ เดือน กันยายน พ.ศ. ๒๕๖๗

เรื่อง การแจ้งผู้มีสิทธิในที่ดินข้างเคียงให้มาลงชื่อรับรองแนวเขตที่ดินหรือคัดค้านการรังวัด
เรียน นายวีระชัย ศรีอภิรักษา

ด้วย นายธวัชชัย ยิ่งเจริญสุข ผู้จัดการมรดก นางทองใบ ยิ่งเจริญสุข
ได้ขอ แบ่งแยกในนามเดิม
ที่ดินตาม โฉนดที่ดิน เลขที่ ๑๗๖๘ หมู่ที่ -
ตำบล/แขวง บึงสนั่น อำเภอ/เขต ธัญบุรี จังหวัด ปทุมธานี
พนักงานเจ้าหน้าที่ได้ออกไปทำการ รังวัด เสร็จแล้ว
เมื่อวันที่ ๑๘ เดือน กันยายน พ.ศ. ๒๕๖๗ ปรากฏว่าที่ดินแปลงนี้มีแนวเขตติดต่อกับที่ดินของท่าน
แต่เนื่องจากท่านหรือผู้แทนของท่าน ส่งหนังสือแจ้งแต่ไม่อาจติดต่อได้ และไม่มาระวางชี้แนวเขต
ตาม โฉนดที่ดิน เลขที่ ๒๕๘๒๐ ซึ่งเป็นที่ดินของท่าน โดยสำนักงานที่ดินได้มีหนังสือ
เรื่อง การระวางชี้แนวเขตและลงชื่อรับรองเขตที่ดิน แจ้งให้ทราบทางไปรษณีย์ ลงทะเบียนตอบรับ
ฉบับเลขที่ RN๑๖๔๕๕๕๕๐๓TH ลงวันที่ ๒ กันยายน ๒๕๖๗ แต่ไม่อาจติดต่อท่านให้มาระวางชี้แนวเขตได้
ไม่มีหลักฐานการตอบรับ

ฉะนั้น จึงขอให้ท่านไปตรวจสอบแนวเขตที่ดินของท่านว่า ตามที่ผู้ขอพนักงานเจ้าหน้าที่ทำการ
รังวัดปักหลักเขตที่ดิน ไว้แล้วนั้น จะเป็นการถูกต้องหรือหล่อมล้ำแนวเขตที่ดินของท่านหรือไม่
เสร็จแล้วขอให้ท่านไปพบพนักงานเจ้าหน้าที่ เพื่อลงชื่อรับรองแนวเขตหรือคัดค้านภายในกำหนด ๓๐ วัน นับแต่วันที่
ส่งหนังสือนี้ หากท่านไม่ดำเนินการอย่างหนึ่งอย่างใด ภายในกำหนดดังกล่าว พนักงานเจ้าหน้าที่จะดำเนินการแก้ไขแผนที่
หรือเนื้อที่ให้แก่ผู้ขอ โดยไม่ต้องมีการรับรองแนวเขต ตามมาตรา ๖๔ ทวิ แห่งประมวลกฎหมายที่ดิน ซึ่งแก้ไขเพิ่มเติมโดย
พระราชบัญญัติแก้ไขเพิ่มเติมประมวลกฎหมายที่ดิน (ฉบับที่ ๔) พ.ศ. ๒๕๖๘

ขอแสดงความนับถือ

(นายอาคม ฉ่ำแฉล้ม)
พนักงานเจ้าหน้าที่

ฝ่ายรังวัด โทร. ๐๒-๙๐๔-๑๓๕๓

นายช่างรังวัด นายอาคม ฉ่ำแฉล้ม โทร. ๐๙-๙๒๑๘-๒๘๗๘

(ลำดับรับเรื่อง ๕๐๐๖ วันที่ ๒๑ พฤษภาคม ๒๕๖๗ ร.ว. ๑๖ ๕๑๑/๒๕๖๗)





ที่ ปท๐๐๒๐.๐๑/๒๑๘๙๖

สำนักงานที่ดินจังหวัดปทุมธานี สาขาธัญบุรี
ต.รังสิต อ.ธัญบุรี
จ.ปทุมธานี ๑๒๑๑๐

วันที่ ๓๐ เดือน กันยายน พ.ศ. ๒๕๖๗

เรื่อง การแจ้งผู้มีสิทธิในที่ดินข้างเคียงให้มาลงชื่อรับรองแนวเขตที่ดินหรือคัดค้านการรังวัด
เรียน นายวีระชัย ศรีอภิรักษา

ด้วย นายธวัชชัย ยิ่งเจริญสุข ผู้จัดการมรดก นางทองใบ ยิ่งเจริญสุข
ได้ขอ แบ่งแยกในนามเดิม
ที่ดินตาม โฉนดที่ดิน เลขที่ ๑๗๖๘ หมู่ที่ -
ตำบล/แขวง บึงสนั่น อำเภอ/เขต ธัญบุรี จังหวัด ปทุมธานี
พนักงานเจ้าหน้าที่ได้ออกไปทำการ รังวัด เสร็จแล้ว
เมื่อวันที่ ๑๘ เดือน กันยายน พ.ศ. ๒๕๖๗ ปรากฏว่าที่ดินแปลงนี้มีแนวเขตติดต่อกับที่ดินของท่าน
แต่เนื่องจากท่านหรือผู้แทนของท่าน ส่งหนังสือแจ้งแต่ไม่อาจติดต่อได้ และไม่มาระวังชี้แนวเขต
ตาม โฉนดที่ดิน เลขที่ ๒๙๘๒๐ ซึ่งเป็นที่ดินของท่าน โดยสำนักงานที่ดินได้มีหนังสือ
เรื่อง การระวังชี้แนวเขตและลงชื่อรับรองเขตที่ดิน แจ้งให้ทราบทางไปรษณีย์ ลงทะเบียนคอนรับ
ฉบับเลขที่ RN๑๖๔๔๘๔๙๑๓TH ลงวันที่ ๒ กันยายน ๒๕๖๗ แต่ไม่อาจติดต่อท่านให้มาระวังชี้แนวเขตได้
ไม่มีหลักฐานการตอบรับ

ฉะนั้น จึงขอให้ท่านไปตรวจสอบแนวเขตที่ดินของท่านว่า ตามที่ผู้ขอพนักงานเจ้าหน้าที่ทำการ
รังวัดปักหลักเขตที่ดิน ไว้แล้วนั้น จะเป็นการถูกต้องหรือเหลื่อมล้ำแนวเขตที่ดินของท่านหรือไม่
เสร็จแล้วขอให้ท่านไปพบพนักงานเจ้าหน้าที่ เพื่อลงชื่อรับรองแนวเขตหรือคัดค้านภายในกำหนด ๓๐ วัน นับแต่วันที่
ส่งหนังสือนี้ หากท่านไม่ดำเนินการอย่างหนึ่งอย่างใด ภายในกำหนดดังกล่าว พนักงานเจ้าหน้าที่จะดำเนินการแก้ไขแผนที่
หรือเนื้อที่ให้แก่ผู้ขอ โดยไม่ต้องมีการรับรองแนวเขต ตามมาตรา ๖๙ ทวิ แห่งประมวลกฎหมายที่ดิน ซึ่งแก้ไขเพิ่มเติมโดย
พระราชบัญญัติแก้ไขเพิ่มเติมประมวลกฎหมายที่ดิน (ฉบับที่ ๔) พ.ศ. ๒๕๒๘


ขอแสดงความนับถือ

(นายอาคม ฉ่ำแฉล้ม)
พนักงานเจ้าหน้าที่

ฝ่ายรังวัด โทร. ๐๒-๕๐๔-๑๓๕๓

นายช่างรังวัด นายอาคม ฉ่ำแฉล้ม โทร. ๐๕-๕๒๑๘-๒๘๗๘

(ลำดับรับเรื่อง ๙๐๐๖ วันที่ ๒๑ พฤษภาคม ๒๕๖๗ ร.ว. ๑๒ ๙๑๑/๒๕๖๗)





ที่ ปท๐๐๒๐.๐๑/๒๑๘๙๗

สำนักงานที่ดินจังหวัดปทุมธานี สาขาธัญบุรี
ต.รังสิต อ.ธัญบุรี
จ.ปทุมธานี ๑๒๑๑๐

วันที่ ๓๐ เดือน กันยายน พ.ศ. ๒๕๖๗

เรื่อง การแจ้งผู้มีสิทธิในที่ดินข้างเคียงให้มาลงชื่อรับรองแนวเขตที่ดินหรือคัดค้านการรังวัด
เรียน นางอุดมรัตน์ กันทาธรรม

ด้วย นายธวัชชัย ยิ่งเจริญสุข ผู้จัดการมรดก นางทองใบ ยิ่งเจริญสุข
ได้ขอ แบ่งแยกในนามเดิม
ที่ดินตาม โฉนดที่ดิน เลขที่ ๑๗๖๘ หมู่ที่ -
ตำบล/แขวง บึงสนั่น อำเภอ/เขต ธัญบุรี จังหวัด ปทุมธานี
พนักงานเจ้าหน้าที่ได้ออกไปทำการ รังวัด เสร็จแล้ว
เมื่อวันที่ ๑๘ เดือน กันยายน พ.ศ. ๒๕๖๗ ปรากฏว่าที่ดินแปลงนี้มีแนวเขตติดต่อกับที่ดินของท่าน
แต่เนื่องจากท่านหรือผู้แทนของท่าน ส่งหนังสือแจ้งแต่ไม่อาจติดต่อได้ และไม่มาระวังชี้แนวเขต
ตาม โฉนดที่ดิน เลขที่ ๒๕๘๒๑ ซึ่งเป็นที่ดินของท่าน โดยสำนักงานที่ดินได้มีหนังสือ
เรื่อง การระวังชี้แนวเขตและลงชื่อรับรองเขตที่ดิน แจ้งให้ทราบทางไปรษณีย์ ลงทะเบียนตอบรับ
ฉบับเลขที่ RN๑๖๔๙๘๙๙๒๕TH ลงวันที่ ๒ กันยายน ๒๕๖๗ แต่ไม่อาจติดต่อท่านให้มาระวังชี้แนวเขตได้
ไม่มีหลักฐานการตอบรับ

ฉะนั้น จึงขอให้ท่านไปตรวจสอบแนวเขตที่ดินของท่านว่า ตามที่ผู้ขอพนักงานเจ้าหน้าที่ทำการ
รังวัดปักหลักเขตที่ดิน ไว้แล้วนั้น จะเป็นการถูกต้องหรือเหลื่อมล้ำแนวเขตที่ดินของท่านหรือไม่
เสร็จแล้วขอให้ท่านไปพบพนักงานเจ้าหน้าที่ เพื่อลงชื่อรับรองแนวเขตหรือคัดค้านภายในกำหนด ๓๐ วัน นับแต่วันที่ได้
ส่งหนังสือนี้ หากท่านไม่ดำเนินการอย่างหนึ่งอย่างใด ภายในกำหนดดังกล่าว พนักงานเจ้าหน้าที่จะดำเนินการแก้ไขแผนที่
หรือเนื้อที่ให้แก่ผู้ขอ โดยไม่ต้องมีการรับรองแนวเขต ตามมาตรา ๖๙ ทวิ แห่งประมวลกฎหมายที่ดิน ซึ่งแก้ไขเพิ่มเติมโดย
พระราชบัญญัติแก้ไขเพิ่มเติมประมวลกฎหมายที่ดิน (ฉบับที่ ๔) พ.ศ. ๒๕๒๘

ขอแสดงความนับถือ


(นายอาคม ฉ่ำแฉล้ม)

พนักงานเจ้าหน้าที่

ฝ่ายรังวัด โทร. ๐๒-๙๐๔-๑๓๕๓

นายช่างรังวัด นายอาคม ฉ่ำแฉล้ม โทร. ๐๙-๙๒๑๘-๒๘๗๘

(ลำดับรับเรื่อง ๙๐๐๖) วันที่ ๒๑ พฤษภาคม ๒๕๖๗ ร.ว. ๑๒ ๙๑๑/๒๕๖๗





ที่ ปท๐๐๒๐.๐๑/๒๑๘๙๘

สำนักงานที่ดินจังหวัดปทุมธานี สาขาธัญบุรี
ต.รังสิต อ.ธัญบุรี
จ.ปทุมธานี ๑๒๑๑๐

วันที่ ๓๐ เดือน กันยายน พ.ศ. ๒๕๖๗

เรื่อง การแจ้งผู้มีสิทธิในที่ดินข้างเคียงให้มาลงชื่อรับรองแนวเขตที่ดินหรือคัดค้านการรังวัด
เรียน นางอุดมรัตน์ กันทาธรรม

ด้วย นายรัชชัย ยิ่งเจริญสุข ผู้จัดการมรดก นางทองใบ ยิ่งเจริญสุข
ได้ขอ แบ่งแยกในนามเดิม
ที่ดินตาม โฉนดที่ดิน เลขที่ ๑๙๖๘ หมู่ที่ -
ตำบล/แขวง บึงสนั่น อำเภอ/เขต ธัญบุรี จังหวัด ปทุมธานี
พนักงานเจ้าหน้าที่ได้ออกไปทำการ รังวัด เสร็จแล้ว
เมื่อวันที่ ๑๘ เดือน กันยายน พ.ศ. ๒๕๖๗ ปรากฏว่าที่ดินแปลงนี้มีแนวเขตติดต่อกับที่ดินของท่าน
แต่เนื่องจากท่านหรือผู้แทนของท่าน ส่งหนังสือแจ้งแต่ไม่อาจติดต่อได้ และไม่มาระวังชี้แนวเขต
ตาม โฉนดที่ดิน เลขที่ ๒๙๘๒๑ ซึ่งเป็นที่ดินของท่าน โดยสำนักงานที่ดินได้มีหนังสือ
เรื่อง การระวังชี้แนวเขตและลงชื่อรับรองเขตที่ดิน แจ้งให้ทราบทางไปรษณีย์ ลงทะเบียนตอบรับ
ฉบับเลขที่ RN๑๖๔๙๘๙๓๓๔TH/ ลงวันที่ ๒ กันยายน ๒๕๖๗ แต่ไม่อาจติดต่อท่านให้มาระวังชี้แนวเขตได้
ไม่มีหลักฐานการตอบรับ

ฉะนั้น จึงขอให้ท่านไปตรวจสอบแนวเขตที่ดินของท่านว่า ตามที่ผู้ขอพนักงานเจ้าหน้าที่ทำการ
รังวัดปักหลักเขตที่ดิน ไว้แล้วนั้น จะเป็นการถูกต้องหรือหล่อมล้ำแนวเขตที่ดินของท่านหรือไม่
เสร็จแล้วขอให้ท่านไปพบพนักงานเจ้าหน้าที่ เพื่อลงชื่อรับรองแนวเขตหรือคัดค้านภายในกำหนด ๓๐ วัน นับแต่วันที่ได้
ส่งหนังสือนี้ หากท่านไม่ดำเนินการอย่างหนึ่งอย่างใด ภายในกำหนดดังกล่าว พนักงานเจ้าหน้าที่จะดำเนินการแก้ไขแผนที่
หรือเนื้อที่ให้แก่ผู้ขอ โดยไม่ต้องมีการรับรองแนวเขต ตามมาตรา ๖๙ ทวิ แห่งประมวลกฎหมายที่ดิน ซึ่งแก้ไขเพิ่มเติมโดย
พระราชบัญญัติแก้ไขเพิ่มเติมประมวลกฎหมายที่ดิน (ฉบับที่ ๔) พ.ศ. ๒๕๖๘


ขอแสดงความนับถือ

(นายอาคม ฉ่ำแฉล้ม)
พนักงานเจ้าหน้าที่

ฝ่ายรังวัด โทร. ๐๒-๙๐๔-๑๓๕๓

นายช่างรังวัด นายอาคม ฉ่ำแฉล้ม โทร. ๐๙-๙๒๑๘๘-๒๘๗๘

(ลำดับรับเรื่อง ๙๐๐๖ วันที่ ๒๑ พฤษภาคม ๒๕๖๗ ร.ว. ๑๒ ๙๑๑/๒๕๖๗)





ที่ ปท๐๐๒๐.๐๑/๒๑๘๔๔

สำนักงานที่ดินจังหวัดปทุมธานี สาขาธัญบุรี
ต.รังสิต อ.ธัญบุรี
จ.ปทุมธานี ๑๒๑๑๐

วันที่ ๓๐ เดือน กันยายน พ.ศ. ๒๕๖๗

เรื่อง การแจ้งผู้มีสิทธิในที่ดินข้างเคียงให้มาลงชื่อรับรองแนวเขตที่ดินหรือคัดค้านการรังวัด
เรียน นางศรีพรรณ มุขสมบัติ

ด้วย นายธวัชชัย ยิ่งเจริญสุข ผู้จัดการมรดก นางทองใบ ยิ่งเจริญสุข
ได้ขอ แบ่งแยกในนามเดิม
ที่ดินตาม โฉนดที่ดิน เลขที่ ๑๗๖๘ หมู่ที่ -
ตำบล/แขวง บึงสนั่น อำเภอ/เขต ธัญบุรี จังหวัด ปทุมธานี
พนักงานเจ้าหน้าที่ได้ออกไปทำการ รังวัด เสร็จแล้ว
เมื่อวันที่ ๑๘ เดือน กันยายน พ.ศ. ๒๕๖๗ ปรากฏว่าที่ดินแปลงนี้มีแนวเขตติดต่อกับที่ดินของท่าน
แต่เนื่องจากท่านหรือผู้แทนของท่าน ส่งหนังสือแจ้งแต่ไม่อาจติดต่อได้ และไม่มาระวังชี้แนวเขต
ตาม โฉนดที่ดิน เลขที่ ๒๙๘๒๒ ซึ่งเป็นที่ดินของท่าน โดยสำนักงานที่ดินได้มีหนังสือ
เรื่อง การระวังชี้แนวเขตและลงชื่อรับรองเขตที่ดิน แจ้งให้ทราบทางไปรษณีย์ ลงทะเบียนตอบรับ
ฉบับเลขที่ RN๑๖๔๔๘๔๘๔๘TH ลงวันที่ ๒ กันยายน ๒๕๖๗ แต่ไม่อาจติดต่อท่านให้มาระวังชี้แนวเขตได้
ไม่มีหลักฐานการตอบรับ

ฉะนั้น จึงขอให้ท่านไปตรวจสอบแนวเขตที่ดินของท่านว่า ตามที่ผู้ขอนำพนักงานเจ้าหน้าที่ทำการ
รังวัดปักหลักเขตที่ดิน ไว้แล้วนั้น จะเป็นการถูกต้องหรือเปลือมล้าแนวเขตที่ดินของท่านหรือไม่
เสร็จแล้วขอให้ท่านไปพบพนักงานเจ้าหน้าที่ เพื่อลงชื่อรับรองแนวเขตหรือคัดค้านภายในกำหนด ๓๐ วัน นับแต่วันที่ได
ส่งหนังสือนี้ หากท่านไม่ดำเนินการอย่างหนึ่งอย่างใด ภายในกำหนดดังกล่าว พนักงานเจ้าหน้าที่จะดำเนินการแก้ไขแผนที่
หรือเนื้อที่ให้แก่ผู้ขอ โดยไม่ต้องมีการรับรองแนวเขต ตามมาตรา ๖๔ ทวิ แห่งประมวลกฎหมายที่ดิน ซึ่งแก้ไขเพิ่มเติมโดย
พระราชบัญญัติแก้ไขเพิ่มเติมประมวลกฎหมายที่ดิน (ฉบับที่ ๔) พ.ศ. ๒๕๒๘

ขอแสดงความนับถือ


(นายอาคม ฉ่ำฉลัม)

พนักงานเจ้าหน้าที่

ฝ่ายรังวัด โทร. ๐๒-๔๐๔-๑๓๕๓

นายช่างรังวัด นายอาคม ฉ่ำฉลัม โทร. ๐๔-๔๒๑๘-๒๘๗๘

(ลำดับรับเรื่อง ๕๐๐๖ วันที่ ๒๑ พฤษภาคม ๒๕๖๗ ร.ว. ๑๖ ๕๑๑/๒๕๖๗)



สำเนา
ปิดประกาศ



(ท.ด. ๘๑)

ที่ ปท๐๐๒๐.๐๑/๒๑๕๐๐

สำนักงานที่ดินจังหวัดปทุมธานี สาขาธัญบุรี
ต.รังสิต อ.ธัญบุรี
จ.ปทุมธานี ๑๒๑๑๐

วันที่ ๓๐ เดือน กันยายน พ.ศ. ๒๕๖๗

เรื่อง การแจ้งผู้มีสิทธิในที่ดินข้างเคียงให้มาลงชื่อรับรองแนวเขตที่ดินหรือคัดค้านการรังวัด
เรียน นางศรีพรรณ มุขสมบัติ

ด้วย นายรัชชัย ยิ่งเจริญสุข ผู้จัดการมรดก นางทองใบ ยิ่งเจริญสุข
ได้ขอ แบ่งแยกในนามเดิม
ที่ดินตาม โฉนดที่ดิน เลขที่ ๑๗๖๘ หมู่ที่ -
ตำบล/แขวง บึงสนั่น อำเภอ/เขต ธัญบุรี จังหวัด ปทุมธานี
พนักงานเจ้าหน้าที่ได้ออกไปทำการ รังวัด เสร็จแล้ว
เมื่อวันที่ ๑๘ เดือน กันยายน พ.ศ. ๒๕๖๗ ปรากฏว่าที่ดินแปลงนี้มีแนวเขตติดต่อกับที่ดินของท่าน
แต่เนื่องจากท่านหรือผู้แทนของท่าน ส่งหนังสือแจ้งแต่ไม่อาจติดต่อได้ และไม่มาระวางชี้แนวเขต
ตาม โฉนดที่ดิน เลขที่ ๒๕๘๒๒ ซึ่งเป็นที่ดินของท่าน โดยสำนักงานที่ดินได้มีหนังสือ
เรื่อง การระวางชี้แนวเขตและลงชื่อรับรองเขตที่ดิน แจ้งให้ทราบทางไปรษณีย์ ลงทะเบียนตอบรับ
ฉบับเลขที่ RN๑๖๔๔๘๔๕๕๑.TH/ ลงวันที่ ๒ กันยายน ๒๕๖๗ แต่ไม่อาจติดต่อท่านให้มาระวางชี้แนวเขตได้
ไม่มีหลักฐานการตอบรับ

ฉะนั้น จึงขอให้ท่านไปตรวจสอบแนวเขตที่ดินของท่านว่า ตามที่ผู้ขอพนักงานเจ้าหน้าที่ทำการ
รังวัดปักหลักเขตที่ดิน ไว้แล้วนั้น จะเป็นการถูกต้องหรือเหลื่อมล้ำแนวเขตที่ดินของท่านหรือไม่
เสร็จแล้วขอให้ท่านไปพบพนักงานเจ้าหน้าที่ เพื่อลงชื่อรับรองแนวเขตหรือคัดค้านภายในกำหนด ๓๐ วัน นับแต่วันที่ได้
ส่งหนังสือนี้ หากท่านไม่ดำเนินการอย่างหนึ่งอย่างใด ภายในกำหนดดังกล่าว พนักงานเจ้าหน้าที่จะดำเนินการแก้ไขแผนที่
หรือเนื้อที่ให้แก่ผู้ขอ โดยไม่ต้องมีการรับรองแนวเขต ตามมาตรา ๖๙ ทวิ แห่งประมวลกฎหมายที่ดิน ซึ่งแก้ไขเพิ่มเติมโดย
พระราชบัญญัติแก้ไขเพิ่มเติมประมวลกฎหมายที่ดิน (ฉบับที่ ๔) พ.ศ. ๒๕๒๘

ขอแสดงความนับถือ

(นายอาคม ฉ่ำแฉล้ม)

พนักงานเจ้าหน้าที่

ฝ่ายรังวัด โทร. ๐๒-๕๐๔-๑๓๕๓

นายช่างรังวัด นายอาคม ฉ่ำแฉล้ม โทร. ๐๕-๕๒๑๘-๒๘๗๘

(ลำดับรับเรื่อง ๕๐๑๖ วันที่ ๒๑ พฤษภาคม ๒๕๖๗ ร.ว. ๑๒ ๕๑๑/๒๕๖๗)





สำเนา
ปิดประกาศ

(ท.ศ. ๘๑)

ที่ ปท๐๐๒๐.๐๑/๒๑๙๐๑

สำนักงานที่ดินจังหวัดปทุมธานี สาขาชัยบุรี
ต.รังสิต อ.ชัยบุรี
จ.ปทุมธานี ๑๒๑๑๐

วันที่ ๓๐ เดือน กันยายน พ.ศ. ๒๕๖๗

เรื่อง การแจ้งผู้มีสิทธิในที่ดินข้างเคียงให้มาลงชื่อรับรองแนวเขตที่ดินหรือคัดค้านการรังวัด
เรียน นางปราณีต ปิยสิรานนท์

ด้วย นายธวัชชัย ยิ่งเจริญสุข ผู้จัดการมรดก นางทองใบ ยิ่งเจริญสุข
ได้ขอ แบ่งแยกในนามเดิม
ที่ดินตาม โฉนดที่ดิน เลขที่ ๑๗๖๘ หมู่ที่ -
ตำบล/แขวง บึงสนั่น อำเภอ/เขต ชัยบุรี จังหวัด ปทุมธานี
พนักงานเจ้าหน้าที่ได้ออกไปทำการ รังวัด เสร็จแล้ว
เมื่อวันที่ ๑๘ เดือน กันยายน พ.ศ. ๒๕๖๗ ปรากฏว่าที่ดินแปลงนี้มีแนวเขตติดต่อกับที่ดินของท่าน
แต่เนื่องจากท่านหรือผู้แทนของท่าน ส่งหนังสือแจ้งแต่ไม่อาจติดต่อได้ และไม่มาระวางชี้แนวเขต
ตาม โฉนดที่ดิน เลขที่ ๒๙๘๒๓ ซึ่งเป็นที่ดินของท่าน โดยสำนักงานที่ดินได้มีหนังสือ
เรื่อง การระวางชี้แนวเขตและลงชื่อรับรองเขตที่ดิน แจ้งให้ทราบทางไปรษณีย์ ลงทะเบียนตอนรับ
ฉบับเลขที่ RN๑๖๔๔๘๔๙๖๕TH / ลงวันที่ ๒ กันยายน ๒๕๖๗ แต่ไม่อาจติดต่อท่านให้มาระวางชี้แนวเขตได้
ไม่มีหลักฐานการตอนรับ

ฉะนั้น จึงขอให้ท่านไปตรวจสอบแนวเขตที่ดินของท่านว่า ตามที่ผู้ขอพนักงานเจ้าหน้าที่ทำการ
รังวัดปักหลักเขตที่ดิน ไว้แล้วนั้น จะเป็นการถูกต้องหรือเปลือมล้าแนวเขตที่ดินของท่านหรือไม่
เสร็จแล้วขอให้ท่านไปพบพนักงานเจ้าหน้าที่ เพื่อลงชื่อรับรองแนวเขตหรือคัดค้านภายในกำหนด ๓๐ วัน นับแต่วันที่ได
ส่งหนังสือนี้ หากท่านไม่ดำเนินการอย่างหนึ่งอย่างใด ภายในกำหนดดังกล่าว พนักงานเจ้าหน้าที่จะดำเนินการแก้ไขแผนที่
หรือเนื้อที่ให้แก่ผู้ขอ โดยไม่ต้องมีการรับรองแนวเขต ตามมาตรา ๖๙ ทวิ แห่งประมวลกฎหมายที่ดิน ซึ่งแก้ไขเพิ่มเติมโดย
พระราชบัญญัติแก้ไขเพิ่มเติมประมวลกฎหมายที่ดิน (ฉบับที่ ๔) พ.ศ. ๒๕๖๘

ขอแสดงความนับถือ


(นายอาคม ฉ่ำแฉล้ม)

พนักงานเจ้าหน้าที่

ฝ่ายรังวัด โทร. ๐๒-๙๐๔-๑๓๕๓

นายช่างรังวัด นายอาคม ฉ่ำแฉล้ม โทร. ๐๙-๙๒๑๘๘-๒๘๗๘

(ลำดับรับเรื่อง ๙๐๐๖ วันที่ ๒๑ พฤษภาคม ๒๕๖๗ ร.ว. ๑๒ ๙๑๑/๒๕๖๗)





ที่ ปท๐๐๒๐.๐๑/๒๑๙๐๒

สำนักงานที่ดินจังหวัดปทุมธานี สาขาธัญบุรี
ต.รังสิต อ.ธัญบุรี
จ.ปทุมธานี ๑๒๑๑๐

วันที่ ๓๐ เดือน กันยายน พ.ศ. ๒๕๖๗

เรื่อง การแจ้งผู้มีสิทธิในที่ดินข้างเคียงให้มาลงชื่อรับรองแนวเขตที่ดินหรือคัดค้านการรังวัด
เรียน นางปราณี สืบศิริ

ด้วย นายธวัชชัย ยิ่งเจริญสุข ผู้จัดการมรดก นางทองใบ ยิ่งเจริญสุข
ได้ขอ แบ่งแยกในนามเดิม
ที่ดินตาม โฉนดที่ดิน เลขที่ ๑๗๖๘ หมู่ที่ -
ตำบล/แขวง บึงสนั่น อำเภอ/เขต ธัญบุรี จังหวัด ปทุมธานี
พนักงานเจ้าหน้าที่ได้ออกไปทำการ รังวัด เสร็จแล้ว
เมื่อวันที่ ๑๘ เดือน กันยายน พ.ศ. ๒๕๖๗ ปรากฏว่าที่ดินแปลงนี้มีแนวเขตติดต่อกับที่ดินของท่าน
แต่เนื่องจากท่านหรือผู้แทนของท่าน ส่งหนังสือแจ้งแต่ไม่อาจติดต่อได้ และไม่มาระวังชี้แนวเขต
ตาม โฉนดที่ดิน เลขที่ ๒๙๘๒๔, ๒๙๘๒๕ ซึ่งเป็นที่ดินของท่าน โดยสำนักงานที่ดินได้มีหนังสือ
เรื่อง การระวังชี้แนวเขตและลงชื่อรับรองเขตที่ดิน แจ้งให้ทราบทางไปรษณีย์ ลงทะเบียนตอบรับ
ฉบับเลขที่ RN๑๖๔๔๘๔๔๘๒TH / ลงวันที่ ๒ กันยายน ๒๕๖๗ แต่ไม่อาจติดต่อท่านให้มาระวังชี้แนวเขตได้
ไม่มีหลักฐานการตอบรับ

ฉะนั้น จึงขอให้ท่านไปตรวจสอบแนวเขตที่ดินของท่านว่า ตามที่ผู้ขอพนักงานเจ้าหน้าที่ทำการ.....
รังวัดปักหลักเขตที่ดิน ไว้แล้วนั้น จะเป็นการถูกต้องหรือเหลื่อมล้ำแนวเขตที่ดินของท่านหรือไม่
เสร็จแล้วขอให้ท่านไปพบพนักงานเจ้าหน้าที่ เพื่อลงชื่อรับรองแนวเขตหรือคัดค้านภายในกำหนด ๓๐ วัน นับแต่วันที่ได้
ส่งหนังสือนี้ หากท่านไม่ดำเนินการอย่างหนึ่งอย่างใด ภายในกำหนดดังกล่าว พนักงานเจ้าหน้าที่จะดำเนินการแก้ไขแผนที่
หรือเนื้อที่ให้แก่ผู้ขอ โดยไม่ต้องมีการรับรองแนวเขต ตามมาตรา ๖๔ ทวิ แห่งประมวลกฎหมายที่ดิน ซึ่งแก้ไขเพิ่มเติมโดย
พระราชบัญญัติแก้ไขเพิ่มเติมประมวลกฎหมายที่ดิน (ฉบับที่ ๔) พ.ศ. ๒๕๒๘


ขอแสดงความนับถือ

(นายอาคม ฉ่ำแฉล้ม)
พนักงานเจ้าหน้าที่

ฝ่ายรังวัด โทร. ๐๒-๙๐๔-๑๓๕๓

นายช่างรังวัด นายอาคม ฉ่ำแฉล้ม โทร. ๐๙-๙๒๐๘๘-๒๘๗๘

(ลำดับรับเรื่อง ๙๐๐๖ วันที่ ๒๑ พฤษภาคม ๒๕๖๗ ร.ว. ๑๒ ๙๑๑/๒๕๖๗)





ปท๐๐๒๐.๐๑/๒๑๙๐๓

สำนักงานที่ดินจังหวัดปทุมธานี สาขาธัญบุรี
ต.รังสิต อ.ธัญบุรี
จ.ปทุมธานี ๑๒๑๑๐

วันที่ ๓๐ เดือน กันยายน พ.ศ. ๒๕๖๗

เรื่อง การแจ้งผู้มีสิทธิในที่ดินข้างเคียงให้มาลงชื่อรับรองแนวเขตที่ดินหรือคัดค้านการรังวัด
เรียน นางปราณี สิบศิริ

ด้วย นายรัชชัย ยิ่งเจริญสุข ผู้จัดการมรดก นางทองใบ ยิ่งเจริญสุข
ได้ขอ แบ่งแยกในนามเดิม
ที่ดินตาม โฉนดที่ดิน เลขที่ ๑๗๖๘ หมู่ที่ -
ตำบล/แขวง บึงสนั่น อำเภอ/เขต ธัญบุรี จังหวัด ปทุมธานี
พนักงานเจ้าหน้าที่ได้ออกไปทำการ รังวัด เสร็จแล้ว
เมื่อวันที่ ๑๘ เดือน กันยายน พ.ศ. ๒๕๖๗ ปรากฏว่าที่ดินแปลงนี้มีแนวเขตติดต่อกับที่ดินของท่าน
แต่เนื่องจากท่านหรือผู้แทนของท่าน ส่งหนังสือแจ้งแต่ไม่อาจติดต่อได้ และไม่มาระวังชี้แนวเขต
ตาม โฉนดที่ดิน เลขที่ ๒๙๘๒๔, ๒๙๘๒๕ ซึ่งเป็นที่ดินของท่าน โดยสำนักงานที่ดินได้มีหนังสือ
เรื่อง การระวังชี้แนวเขตและลงชื่อรับรองเขตที่ดิน แจ้งให้ทราบทางไปรษณีย์ ลงทะเบียนตอบรับ
ฉบับเลขที่ RN๑๖๔๔๘๔๙๗๔TH ลงวันที่ ๒ กันยายน ๒๕๖๗ แต่ไม่อาจติดต่อท่านให้มาระวังชี้แนวเขตได้
ไม่มีหลักฐานการตอบรับ

ฉะนั้น จึงขอให้ท่านไปตรวจสอบแนวเขตที่ดินของท่านว่า ตามที่ผู้ขอพนักงานเจ้าหน้าที่ทำการ
รังวัดปักหลักเขตที่ดิน ไว้แล้วนั้น จะเป็นการถูกต้องหรือเหลื่อมล้ำแนวเขตที่ดินของท่านหรือไม่
เสร็จแล้วขอให้ท่านไปพบพนักงานเจ้าหน้าที่ เพื่อลงชื่อรับรองแนวเขตหรือคัดค้านภายในกำหนด ๓๐ วัน นับแต่วันที่ได้
ส่งหนังสือนี้ หากท่านไม่ดำเนินการอย่างหนึ่งอย่างใด ภายในกำหนดดังกล่าว พนักงานเจ้าหน้าที่จะดำเนินการแก้ไขแผนที่
หรือเนื้อที่ให้แก่ผู้ขอ โดยไม่ต้องมีการรับรองแนวเขต ตามมาตรา ๖๔ ทวิ แห่งประมวลกฎหมายที่ดิน ซึ่งแก้ไขเพิ่มเติมโดย
พระราชบัญญัติแก้ไขเพิ่มเติมประมวลกฎหมายที่ดิน (ฉบับที่ ๔) พ.ศ. ๒๕๒๘

ขอแสดงความนับถือ

(นายอาคม ฉ่ำแฉล้ม)
พนักงานเจ้าหน้าที่

ฝ่ายรังวัด โทร. ๐๒-๙๐๔-๑๓๕๓

นายช่างรังวัด นายอาคม ฉ่ำแฉล้ม โทร. ๐๙-๙๒๑๘๘-๒๘๗๘

(ลำดับรับเรื่อง ๙๐๐๖ วันที่ ๒๑ พฤษภาคม ๒๕๖๗ ร.ว. ๑๒ ๙๑๑/๒๕๖๗)





สำเนา
ปิดประกาศ

(ท.ค. ๘๑)

ที่ ปท๐๐๒๐.๐๑/๒๑๙๐๔

สำนักงานที่ดินจังหวัดปทุมธานี สาขาธัญบุรี
ต.รังสิต อ.ธัญบุรี
จ.ปทุมธานี ๑๒๑๑๐

วันที่ ๓๐ เดือน กันยายน พ.ศ. ๒๕๖๗

เรื่อง การแจ้งผู้มีสิทธิในที่ดินข้างเคียงให้มาลงชื่อรับรองแนวเขตที่ดินหรือคัดค้านการรังวัด
เรียน น.ส.อรรวรรณ บานพับทอง

ด้วย นายธวัชชัย ยิ่งเจริญสุข ผู้จัดการมรดก นางทองใบ ยิ่งเจริญสุข
ได้ขอ แบ่งแยกในนามเดิม
ที่ดินตาม โฉนดที่ดิน เลขที่ ๑๗๖๘ หมู่ที่ -
ตำบล/แขวง บึงสนั่น อำเภอ/เขต ธัญบุรี จังหวัด ปทุมธานี
พนักงานเจ้าหน้าที่ได้ออกไปทำการ รังวัด เสร็จแล้ว
เมื่อวันที่ ๑๘ เดือน กันยายน พ.ศ. ๒๕๖๗ ปรากฏว่าที่ดินแปลงนี้มีแนวเขตติดต่อกับที่ดินของท่าน
แต่เนื่องจากท่านหรือผู้แทนของท่าน ส่งหนังสือแจ้งแต่ไม่อาจติดต่อได้ และไม่มาระวังชี้แนวเขต
ตาม โฉนดที่ดิน เลขที่ ๒๙๘๒๖ ซึ่งเป็นที่ดินของท่าน โดยสำนักงานที่ดินได้มีหนังสือ
เรื่อง การระวังชี้แนวเขตและลงชื่อรับรองเขตที่ดิน แจ้งให้ทราบทางไปรษณีย์ ลงทะเบียนตอนรับ
ฉบับเลขที่ RN๑๖๔๔๘๔๙๙๖TH ลงวันที่ ๒ กันยายน ๒๕๖๗ แต่ไม่อาจติดต่อกับท่านให้มาระวังชี้แนวเขตได้
ไม่มีหลักฐานการตอบรับ

ฉะนั้น จึงขอให้ท่านไปตรวจสอบแนวเขตที่ดินของท่านว่า ตามที่ผู้ขอพนักงานเจ้าหน้าที่ทำการ
รังวัดปักหลักเขตที่ดิน ไว้แล้วนั้น จะเป็นการถูกต้องหรือเหลื่อมล้ำแนวเขตที่ดินของท่านหรือไม่
เสร็จแล้วขอให้ท่านไปพบพนักงานเจ้าหน้าที่ เพื่อลงชื่อรับรองแนวเขตหรือคัดค้านภายในกำหนด ๓๐ วัน นับแต่วันที่
ส่งหนังสือนี้ หากท่านไม่ดำเนินการอย่างหนึ่งอย่างใด ภายในกำหนดดังกล่าว พนักงานเจ้าหน้าที่จะดำเนินการแก้ไขแผนที่
หรือเนื้อที่ให้แก่ผู้ขอ โดยไม่ต้องมีการรับรองแนวเขต ตามมาตรา ๖๔ ทวิ แห่งประมวลกฎหมายที่ดิน ซึ่งแก้ไขเพิ่มเติมโดย
พระราชบัญญัติแก้ไขเพิ่มเติมประมวลกฎหมายที่ดิน (ฉบับที่ ๔) พ.ศ. ๒๕๒๘


ขอแสดงความนับถือ

(นายอาคม ฉ่ำฉ่ำ)
พนักงานเจ้าหน้าที่

ฝ่ายรังวัด โทร. ๐๒-๙๐๔-๑๓๕๓

นายช่างรังวัด นายอาคม ฉ่ำฉ่ำ โทร. ๐๙-๙๒๑๘-๒๘๗๘

(ลำดับรับเรื่อง ๙๑๐๖ วันที่ ๒๑ พฤษภาคม ๒๕๖๗ ร.ว. ๑๒ ๙๑๑/๒๕๖๗)





ที่ ปท๐๐๒๐.๐๑/๒๕๖๕

สำนักงานที่ดินจังหวัดปทุมธานี สาขาธัญบุรี
ต.รังสิต อ.ธัญบุรี
จ.ปทุมธานี ๑๒๑๑๐

วันที่ ๓๐ เดือน กันยายน พ.ศ. ๒๕๖๗

เรื่อง การแจ้งผู้มีสิทธิในที่ดินข้างเคียงให้มาลงชื่อรับรองแนวเขตที่ดินหรือคัดค้านการรังวัด
เรียน น.ส.อรรวรรณ บานพับทอง

ด้วย นายรัชชัย ยิ่งเจริญสุข ผู้จัดการมรดก นางทองใบ ยิ่งเจริญสุข

ได้ขอ แบ่งแยกในนามเดิม
ที่ดินตาม โฉนดที่ดิน เลขที่ ๑๗๖๘ หมู่ที่ -
ตำบล/แขวง บึงสนั่น อำเภอ/เขต ธัญบุรี จังหวัด ปทุมธานี
พนักงานเจ้าหน้าที่ได้ออกไปทำการ รังวัด เสร็จแล้ว
เมื่อวันที่ ๑๘ เดือน กันยายน พ.ศ. ๒๕๖๗ ปรากฏว่าที่ดินแปลงนี้มีแนวเขตติดต่อกับที่ดินของท่าน
แต่เนื่องจากท่านหรือผู้แทนของท่าน ส่งหนังสือแจ้งแต่ไม่อาจติดต่อได้ และไม่มาระวางชี้แนวเขต
ตาม โฉนดที่ดิน เลขที่ ๒๕๘๒๖ ซึ่งเป็นที่ดินของท่าน โดยสำนักงานที่ดินได้มีหนังสือ
เรื่อง การระวางชี้แนวเขตและลงชื่อรับรองเขตที่ดิน แจ้งให้ทราบทางไปรษณีย์ ลงทะเบียนตอบรับ
ฉบับเลขที่ RN๑๖๔๙๙๐๐๐๕TH / ลงวันที่ ๒ กันยายน ๒๕๖๗ แต่ไม่อาจติดต่อท่านให้มาระวางชี้แนวเขตได้
ไม่มีหลักฐานการตอบรับ

ฉะนั้น จึงขอให้ท่านไปตรวจสอบแนวเขตที่ดินของท่านว่า ตามที่ผู้ขอพนักงานเจ้าหน้าที่ทำการ
รังวัดปักหลักเขตที่ดิน ไว้แล้วนั้น จะเป็นการถูกต้องหรือเหลื่อมล้ำแนวเขตที่ดินของท่านหรือไม่
เสร็จแล้วขอให้ท่านไปพบพนักงานเจ้าหน้าที่ เพื่อลงชื่อรับรองแนวเขตหรือคัดค้านภายในกำหนด ๓๐ วัน นับแต่วันที่ได้
ส่งหนังสือนี้ หากท่านไม่ดำเนินการอย่างหนึ่งอย่างใด ภายในกำหนดดังกล่าว พนักงานเจ้าหน้าที่จะดำเนินการแก้ไขแผนที่
หรือเนื้อหาให้แก่ผู้ขอ โดยไม่ต้องมีการรับรองแนวเขต ตามมาตรา ๖๔ ทวิ แห่งประมวลกฎหมายที่ดิน ซึ่งแก้ไขเพิ่มเติมโดย
พระราชบัญญัติแก้ไขเพิ่มเติมประมวลกฎหมายที่ดิน (ฉบับที่ ๔) พ.ศ. ๒๕๒๘

ขอแสดงความนับถือ

(นายอาคม ฉ่ำแฉล้ม)
พนักงานเจ้าหน้าที่

ฝ่ายรังวัด โทร. ๐๒-๕๐๔-๑๓๕๓

นายช่างรังวัด นายอาคม ฉ่ำแฉล้ม โทร. ๐๔-๕๒๑๘-๒๘๗๘

(ลำดับรับเรื่อง ๕๐๐๖) วันที่ ๒๑ พฤษภาคม ๒๕๖๗ ร.ว. ๑๒ ๕๑๑/๒๕๖๗

หมายเลขที่ดิน ID: ๑๖๖๓๗๓	หมายเลขแผนที่ ตามเงื่อนไขที่ดิน



ที่ ปท๐๐๒๐.๐๓/๒๕๖๖

สำนักงานที่ดินจังหวัดปทุมธานี สาขาชัยบุรี
ต.ไร่สิต อ.ชัยบุรี
จ.ปทุมธานี ๑๒๑๑๐

วันที่ ๓๐ เดือน กันยายน พ.ศ. ๒๕๖๗

เรื่อง การแจ้งผู้มีสิทธิในที่ดินข้างเคียงให้มาลงชื่อรับรองแนวเขตที่ดินหรือคัดค้านการรังวัด
เรียน นายมงคล ไชยวิเทศ

ด้วย นายณัฐชัย มีงเจริญสุข ผู้จัดอกรรมรดก นวางทองโน มีงเจริญสุข
ได้ขอ แนนงแยกโฉนดที่ดิน
ที่ดินตาม โฉนดที่ดิน เลขที่ ๑๗๗๗๗ หมู่ที่
ตำบล/แขวง เวียงจันทน์ อำเภอ/เขต ชัยบุรี จังหวัด ปทุมธานี
พนักงานเจ้าหน้าที่ได้ออกไปทำการ รังวัด เสร็จแล้ว
เมื่อวันที่ ๓๐ เดือน กันยายน พ.ศ. ๒๕๖๗ ปรากฏว่าที่ดินแปลงนี้มีแนวเขตติดต่อกับที่ดินของท่าน
แต่เนื่องจากท่านหรือผู้แทนของท่าน ส่งหนังสือแจ้งแต่ไม่อาจติดต่อได้ และไม่มาระวังชี้แนวเขต
ตาม โฉนดที่ดิน เลขที่ ๒๕๕๕๗๗, ๒๕๕๕๗๘, ๒๕๕๕๗๙ ซึ่งเป็นที่ดินของท่าน โดยสำนักงานที่ดินได้มีหนังสือ
เรื่อง การระวังชี้แนวเขตและลงชื่อรับรองเขตที่ดิน แจ้งให้ทราบทางไปรษณีย์ ลงทะเบียนนตอนวัน
ฉบับเลขที่ ปท๐๐๒๐.๐๓๑๑๕๓.๒๕๖๗ ลงวันที่ ๒๑ กันยายน ๒๕๖๗ แต่ไม่อาจติดต่อท่านให้มาระวังชี้แนวเขตได้
ไม่มีหลักฐานการตอบรับ

ฉะนั้น จึงขอให้ท่านไปตรวจสอบแนวเขตที่ดินของท่านว่า ตามที่ผู้ขอพนักงานเจ้าหน้าที่ทำการ
รังวัดนอกรั้วเขตที่ดิน ไว้แล้วนั้น จะเป็นการถูกต้องหรือเชื่อมล้ำแนวเขตที่ดินของท่านหรือไม่
เสร็จแล้วขอให้ท่านไปพบพนักงานเจ้าหน้าที่ เพื่อลงชื่อรับรองแนวเขตหรือคัดค้านภายในกำหนด ๓๐ วัน นับแต่วันที่ได้
ส่งหนังสือนี้ หากท่านไม่ดำเนินการอย่างหนึ่งอย่างใด ภายในกำหนดดังกล่าว พนักงานเจ้าหน้าที่จะดำเนินการแก้ไขแผนที่
หรือเนื้อที่ให้แก่ผู้ขอ โดยไม่ต้องมีการรับรองแนวเขต ตามมาตรา ๖๔ ทวิ แห่งประมวลกฎหมายที่ดิน ซึ่งแก้ไขเพิ่มเติมโดย
พระราชบัญญัติแก้ไขเพิ่มเติมประมวลกฎหมายที่ดิน (ฉบับที่ ๕) พ.ศ. ๒๕๖๕

ขอแสดงความนับถือ

(นายอาคม ฉ่ำแฉ่ม)
พนักงานเจ้าหน้าที่

ฝ่ายรังวัด โทร. ๐๒-๕๐๕-๑๓๕๓

นายช่างรังวัด นายอาคม ฉ่ำแฉ่ม โทร. ๐๕-๕๒๑๑๕-๒๔๖๕๕

(สำรับรับเรื่อง ๕๑๑๖) วันที่ ๒๑ พฤษภาคม ๒๕๖๗ ร.ว. ๓๒ ๕๓๓๓/๒๕๖๗

๒๕๖๗ ๒๕๖๗ 	"สำนักงานที่ดินจังหวัดปทุมธานี" "กรมที่ดิน กระทรวงมหาดไทย"
------------------	---



(ท.ศ. ๘๓)

ที่ ปท๐๐๒๐.๐๓/๒๓๕๐๗

สำนักงานที่ดินจังหวัดปทุมธานี สาขาธัญบุรี
ต.รังสิต อ.ธัญบุรี
จ.ปทุมธานี ๑๒๑๓๐

วันที่ ๓๐ เดือน กันยายน พ.ศ. ๒๕๖๗

เรื่อง การแจ้งผู้มีสิทธิในที่ดินข้างเคียงให้มาลงชื่อรับรองแนวเขตที่ดินหรือคัดค้านการรังวัด
เรียน นายณกมล ไบบัวเทศ

ด้วย นายธวัชชัย มีงเจริญสุข ผู้จัดการมรดก นวางทองใบ มีงเจริญสุข
ได้ขอ แฉงแยกในนามเดิม
ที่ดินตาม โฉนดที่ดิน เลขที่ ๑๙๗๘๘ หมู่ที่
ตำบล/แขวง บึงสามพัน อำเภอ/เขต ธัญบุรี จังหวัด ปทุมธานี
พนักงานเจ้าหน้าที่ได้ออกไปทำการ รังวัด เสร็จแล้ว
เมื่อวันที่ ๑๘ เดือน กันยายน พ.ศ. ๒๕๖๗ ปรากฏว่าที่ดินแปลงนี้มีแนวเขตติดต่อกับที่ดินของท่าน
แต่เนื่องจากท่านหรือผู้แทนของท่าน ส่งหนังสือแจ้งแต่ไม่อาจติดต่อได้ และไม่มาระวังชี้แนวเขต
ตาม โฉนดที่ดิน เลขที่ ๒๘๘๕๒๗ ซึ่งเป็นที่ดินของท่าน โดยสำนักงานที่ดินได้มีหนังสือ
เรื่อง การระวังชี้แนวเขตและลงชื่อรับรองเขตที่ดิน แจ้งให้ทราบทางไปรษณีย์ ลงทะเบียนคนวัน
ฉบับเลขที่ BN๑๖๔๘๘๐๐๖๗TH ลงวันที่ ๒ กันยายน ๒๕๖๗ แต่ไม่อาจติดต่อท่านให้มาระวังชี้แนวเขตได้
ไม่มีหลักฐานการคนวัน

ฉะนั้น จึงขอให้ท่านไปตรวจสอบแนวเขตที่ดินของท่านว่า ตามที่ผู้ขอพนักงานเจ้าหน้าที่ทำการ
รังวัดถูกต้องหรือมีข้อผิดพลาดหรือไม่
แล้วนั้น จะเป็นการถูกต้องหรือเหลือมล้ำแนวเขตที่ดินของท่านหรือไม่
เสร็จแล้วขอให้ท่านไปพบพนักงานเจ้าหน้าที่ เพื่อลงชื่อรับรองแนวเขตหรือคัดค้านภายในกำหนด ๓๐ วัน นับแต่วันที่ได้
ส่งหนังสือนี้ หากท่านไม่ดำเนินการอย่างหนึ่งอย่างใด ภายในกำหนดดังกล่าว พนักงานเจ้าหน้าที่จะดำเนินการแก้ไขแผนที่
หรือเนื้อที่ให้แก่ผู้ขอ โดยไม่ต้องมีการรับรองแนวเขต ตามมาตรา ๒๙ ทวิ แห่งประมวลกฎหมายที่ดิน ซึ่งแก้ไขเพิ่มเติมโดย
พระราชบัญญัติแก้ไขเพิ่มเติมประมวลกฎหมายที่ดิน (ฉบับที่ ๕) พ.ศ. ๒๕๒๘


ขอแสดงความนับถือ

(นายอาคม ฉ่ำแฉล้ม)
พนักงานเจ้าหน้าที่

ฝ่ายรังวัด โทร. ๐๒-๕๐๕-๓๓๕๓

นายช่างรังวัด นายอาคม ฉ่ำแฉล้ม โทร. ๐๕-๕๒๑๘-๒๘๗๖๘

(ลำดับรับเรื่อง ๕๐๐๖) วันที่ ๒๓ พฤษภาคม ๒๕๖๗ ร.ว. ๓๒ ๘๓๑/๒๕๖๗





ที่ ปท๐๐๒๐.๐๑/๒๕๖๘

สำนักงานที่ดินจังหวัดปทุมธานี สาขาธัญบุรี
ต.รังสิต อ.ธัญบุรี
จ.ปทุมธานี ๑๒๑๑๐

วันที่ ๓๐ เดือน กันยายน พ.ศ. ๒๕๖๗

เรื่อง การแจ้งผู้มีสิทธิในที่ดินข้างเคียงให้มาลงชื่อรับรองแนวเขตที่ดินหรือคัดค้านการรังวัด
เรียน นายณภค ไยบัวเทศ

ด้วย นายธวัชชัย ยิ่งเจริญสุข ผู้จัดการมรดก นางทองใบ ยิ่งเจริญสุข
ได้ขอ แบ่งแยกในนามเดิม
ที่ดินตาม โฉนดที่ดิน เลขที่ ๑๗๖๘ หมู่ที่ -
ตำบล/แขวง บึงสนั่น อำเภอ/เขต ธัญบุรี จังหวัด ปทุมธานี
พนักงานเจ้าหน้าที่ได้ออกไปทำการ รังวัด เสร็จแล้ว
เมื่อวันที่ ๑๘ เดือน กันยายน พ.ศ. ๒๕๖๗ ปรากฏว่าที่ดินแปลงนี้มีแนวเขตติดต่อกับที่ดินของท่าน
แต่เนื่องจากท่านหรือผู้แทนของท่าน ส่งหนังสือแจ้งแต่ไม่อาจติดต่อกับได้ และไม่มาระวางชี้แนวเขต
ตาม โฉนดที่ดิน เลขที่ ๒๕๘๒๒๕ ซึ่งเป็นที่ดินของท่าน โดยสำนักงานที่ดินได้มีหนังสือ
เรื่อง การระวางชี้แนวเขตและลงชื่อรับรองเขตที่ดิน แจ้งให้ทราบทางไปรษณีย์ ลงทะเบียนตอบรับ
ฉบับเลขที่ RN๑๖๕๕๕๐๐๘๔TH / ลงวันที่ ๒ กันยายน ๒๕๖๗ แต่ไม่อาจติดต่อกับท่านให้มาระวางชี้แนวเขตได้
ไม่มีหลักฐานการตอบรับ

ฉะนั้น จึงขอให้ท่านไปตรวจสอบแนวเขตที่ดินของท่านว่า ตามที่ผู้ขอพนักงานเจ้าหน้าที่ทำการ
รังวัดปักหลักเขตที่ดิน ไว้แล้วนั้น จะเป็นการถูกต้องหรือเหลื่อมล้ำแนวเขตที่ดินของท่านหรือไม่
เสร็จแล้วขอให้ท่านไปพบพนักงานเจ้าหน้าที่ เพื่อลงชื่อรับรองแนวเขตหรือคัดค้านภายในกำหนด ๓๐ วัน นับแต่วันที่ได้
ส่งหนังสือนี้ หากท่านไม่ดำเนินการอย่างหนึ่งอย่างใด ภายในกำหนดดังกล่าว พนักงานเจ้าหน้าที่จะดำเนินการแก้ไขแผนที่
หรือเนื้อที่ให้แก่ผู้ขอ โดยไม่ต้องมีการรับรองแนวเขต ตามมาตรา ๖๔ ทวิ แห่งประมวลกฎหมายที่ดิน ซึ่งแก้ไขเพิ่มเติมโดย
พระราชบัญญัติแก้ไขเพิ่มเติมประมวลกฎหมายที่ดิน (ฉบับที่ ๔) พ.ศ. ๒๕๒๘

ขอแสดงความนับถือ

(นายอาคม ฉ่ำแฉล้ม)
พนักงานเจ้าหน้าที่

ฝ่ายรังวัด โทร. ๐๒-๕๐๔-๑๓๕๓

นายช่างรังวัด นายอาคม ฉ่ำแฉล้ม โทร. ๐๕-๕๒๑๘-๒๘๗๘

(ลำดับรับเรื่อง ๕๐๐๖ วันที่ ๒๑ พฤษภาคม ๒๕๖๗ ร.ว. ๑๒ ๕๑๑/๒๕๖๗)

บันทึกเป็นบัญชี ID: ๐๖๖๒๗๗	*SMARTLANDS แอปพลิเคชัน* *พร้อมรับเรื่องด้วย*