



ประกาศสำนักงานที่ดินจังหวัดราชบุรี สาขาบ้านโป่ง
เรื่อง แจกโฉนดที่ดิน

หนังสือสำคัญที่จะแจกคือ	โฉนดที่ดิน
(๑) ที่ดินหมู่ที่ 15	ตำบล หนองปลาหมอ อำเภอ บ้านโป่ง
(๒) ที่ดินหมู่ที่	ตำบล อำเภอ
(๓) ที่ดินหมู่ที่	ตำบล อำเภอ
(๔) ที่ดินหมู่ที่	ตำบล อำเภอ
(๕) ที่ดินหมู่ที่	ตำบล อำเภอ

จังหวัด ราชบุรี

ด้วยพนักงานเจ้าหน้าที่ได้ทำการรังวัดที่ดินเพื่อออกเรื่อง โฉนดที่ดิน
ในท้องที่ตำบล อำเภอที่กล่าวข้างต้นเสร็จแล้ว จึงขอประกาศให้ทราบทั่วกัน ถ้าผู้ใดจะคัดค้านประการใดให้ยื่นคำคัดค้านต่อ
พนักงานเจ้าหน้าที่ภายใน 30 วัน นับแต่วันประกาศนี้เป็นต้นไป

ประกาศ ณ วันที่ 2 เดือน เมษายน พ.ศ. 2569

ลงชื่อ

(นายชวิน ไกรกล้า)

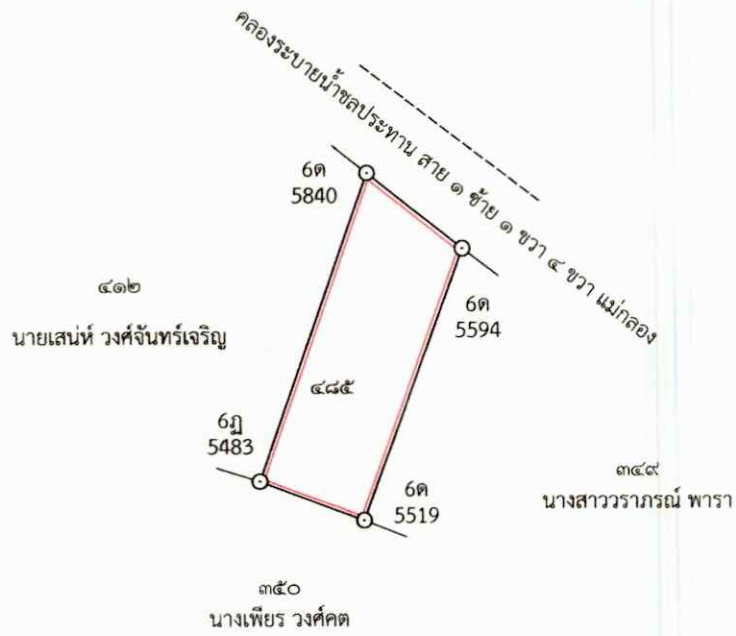
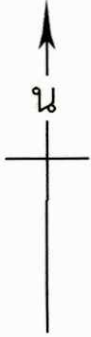
ประทับตราประจำตำแหน่ง

รายละเอียดแปลงที่ดินที่ขอออกโฉนดที่ดินปรากฏตามรูปแผนที่แนบท้ายประกาศฯ นี้

หนังสือสำคัญที่จะแจกคือโฉนดที่ดิน. รายงานณัฐกรณก วัฒนสาทร เลขที่ดิน 485 เนื้อที่ 1-2-12.1 ไร่
ตามหลักฐานเดิมคือหนังสือรับรองการทำประโยชน์ (น.ส.3 ก.) จำนวน 1 แปลง เลขที่ 463
ตำบลहनองปลาหมอ อำเภอบ้านโป่ง จังหวัดราชบุรี เนื้อที่ 5-0-83.0 ไร่
(หลักฐานเดียวออกโฉนดในคราวเดียวกันเป็น 2 แปลง เนื่องจากที่ดินบางส่วนอยู่ในเขตจัดรูปที่ดิน
จึงออกโฉนดที่ดินในเขตจัดรูปที่ดิน 1 แปลง เลขที่ดิน 484 เนื้อที่ 2-3-39.5 ไร่และออกโฉนดเฉพาะราย 1
แปลง เลขที่ดิน 485 เนื้อที่ 1-2-12.1 ไร่ รวมเนื้อที่ 4-1-51.6 ไร่)


หมายเหตุ : เมื่อประกาศครบกำหนด 30 วัน ไม่มีผู้โต้แย้งคัดค้าน และพนักงานเจ้าหน้าที่ได้ตรวจสอบแล้ว
ว่าถูกต้องครบถ้วนตามขั้นตอน วิธีการของระเบียบและกฎหมายก็จะดำเนินการออกโฉนดที่ดิน
ให้แก่ผู้ขอต่อไป

ประเภทการรังวัด.....ออกโฉนดที่ดิน..... ผู้ขอ.....นางณัฐกนก วัฒนสาทร.....
 ตำแหน่งที่ดิน ระบุว่า.....4936.18422..... เลขที่ดิน.....๔๘๕.....
 ตำบล.....หนองปลาหมอ..... อำเภอ.....บ้านโป่ง..... จังหวัด.....ราชบุรี.....



ราชบุรี
ระวาง 4936 | 8422

มาตราส่วน 1/ 4000



ภาพถ่ายทางอากาศนี้ได้จัดทำขึ้นในปี พ.ศ. 2563

□ เส้นสีชมพูแสดงแนวเขตที่ขออนุญาต