



ประกาศสำนักงานที่ดินจังหวัดราชบุรี สาขาปากท่อ
ขอจดทะเบียนออกโฉนดที่ดิน

หนังสือสำคัญที่จะแจกคือ ขอจดทะเบียนออกโฉนดที่ดิน

(๑)	ที่ดินหมู่ที่ -	ตำบล ดอนทราย	อำเภอ ปากท่อ
(๒)	ที่ดินหมู่ที่	ตำบล	อำเภอ
(๓)	ที่ดินหมู่ที่	ตำบล	อำเภอ
(๔)	ที่ดินหมู่ที่	ตำบล	อำเภอ
(๕)	ที่ดินหมู่ที่	ตำบล	อำเภอ

จังหวัด ราชบุรี

ด้วยพนักงานเจ้าหน้าที่ได้ทำการรังวัดที่ดินเพื่อออกเรื่อง ขอจดทะเบียนออกโฉนดที่ดิน
ในท้องที่ตำบล อำเภอที่กล่าวข้างต้นเสร็จแล้ว จึงขอประกาศให้ทราบทั่วกัน ถ้าผู้ใดจะคัดค้านประการใดให้ยื่นคำคัดค้านต่อ
พนักงานเจ้าหน้าที่ภายใน 30 วัน นับแต่วันประกาศนี้เป็นต้นไป

ประกาศ ณ วันที่ เดือน ๒๘ พ.ค. ๒๕๖๑ พ.ศ.


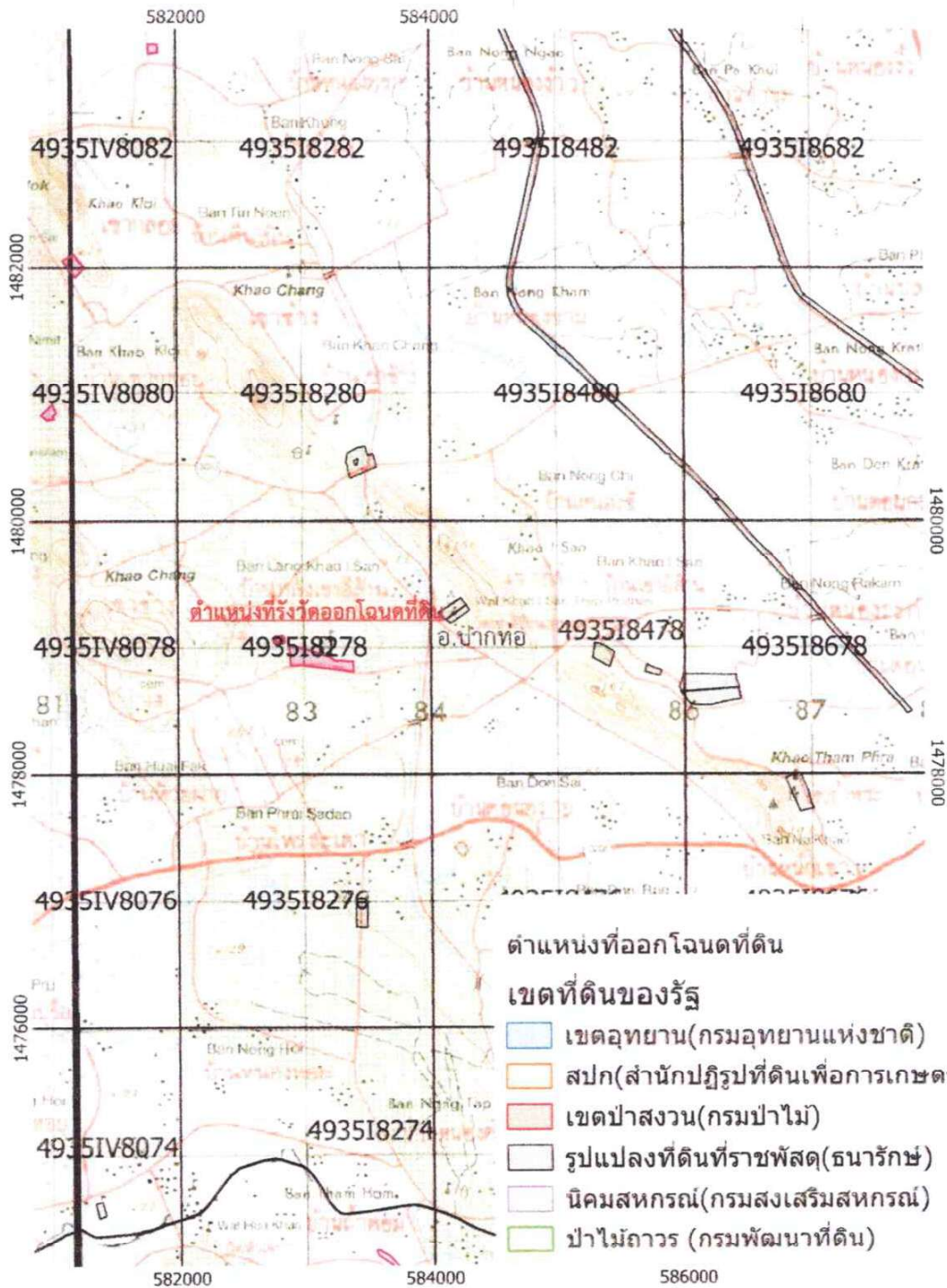
ลงชื่อ
(นายสิทธิชัย กงกะนันท์)
นักวิชาการที่ดินชำนาญการ
ประทับตราประจำตำแหน่ง

รายละเอียดแปลงที่ดินที่ขอออกโฉนดที่ดินปรากฏตามรูปแผนที่แนบท้ายประกาศฯ นี้

หนังสือสำคัญที่จะแจกคือ โฉนดที่ดิน ราย นายนำชัยภัทร สิมายุวัฒนานนท์
ตามหลักฐานเดิมคือหนังสือรับรองการทำประโยชน์ (น.ส.3ก) เลขที่ 752 ต.ดอนทราย อ.ปากท่อ จ.ราชบุรี
เนื้อที่ 1-3-21 ไร่
ออกเป็นโฉนดที่ดิน เลขที่ดิน 152 ต.ดอนทราย อ.ปากท่อ จ.ราชบุรี เนื้อที่ 1-3-63.6 ไร่

หมายเหตุ : เมื่อประกาศครบกำหนด 30 วัน ไม่มีผู้โต้แย้งคัดค้าน และพนักงานเจ้าหน้าที่ได้ตรวจสอบแล้ว
ว่าถูกต้องครบถ้วนตามขั้นตอน วิธีการของระเบียบและกฎหมายก็จะดำเนินการออกโฉนดที่ดิน
ให้แก่ผู้ขอต่อไป

ตำแหน่งที่ดินที่นายนำชัย สิมายุพัฒนานนท์ นำรังวัดออกโฉนดที่ดิน
หลักฐาน น.ส.๓ ก เลขที่ ๗๕๒ ตำบลอนทราย อำเภอปากท่อ จังหวัดราชบุรี



แผนที่มาตราส่วน 1:50,000

INDIAN ๑๙๗๕ / UTM Zone ๔๗ N

ลงชื่อ.....ผู้จัดทำแผนที่

(นายจตุรงค์ ภูลสนอง)

นายช่างรังวัดชำนาญงาน

15 ก.ค. 256๘



การขึ้นที่ดินของเอกชน

๒๙๖๕ 18278

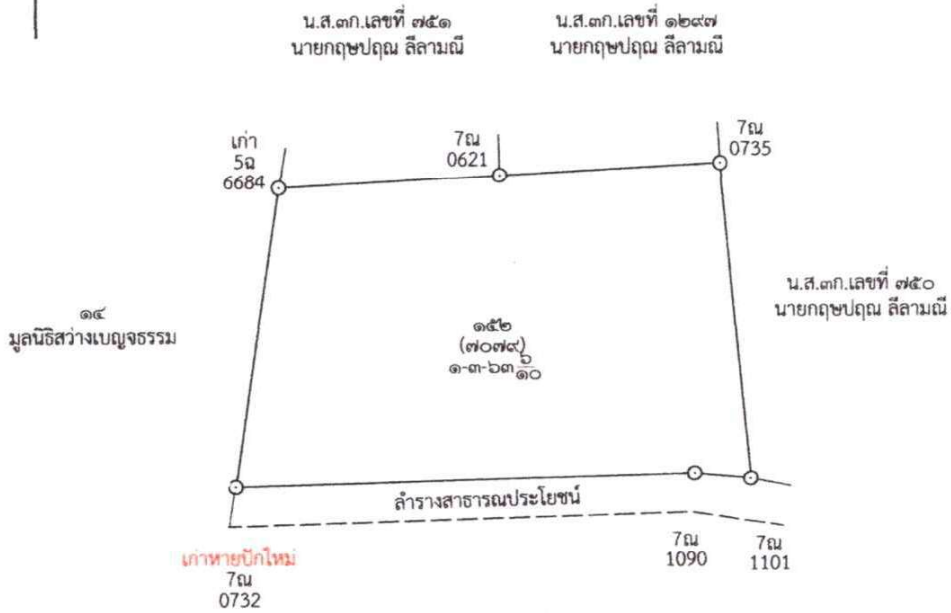
ป่าพยาง - พุทามซ้อน

(ตามสงวนฯ)

เขตป่าอนุรักษ์



ประเภทการรังวัด.....ออกโฉนดที่ดิน..... ผู้ขอ.....นายนำชัยภัทร ลิ้มยวพัฒนานนท์.....
 ตำแหน่งที่ดิน ระบุว่า.....4935.18278..... เลขที่ดิน.....๑๕๒.....
 ตำบล.....ดอนทราย.....อำเภอ.....ปากท่อ.....จังหวัด.....ราชบุรี.....



(เพื่อปิดประกาศออกโฉนด)