

สำเนาฉบับ



ประกาศ สำนักงานที่ดินจังหวัดร้อยเอ็ด สาขาเกษตรวิสัย
เรื่อง การระวางชี้แนวเขตและลงชื่อรับรองเขตที่ดิน

ด้วย นายบัว หาญลือ

ได้นำรังวัดออกโฉนดที่ดินตามหลักฐาน หนังสือรับรองการทำประโยชน์ (น.ส.3 ก.) เลขที่ ๖๐
ตำบล ก่ำแพง อำเภอ เกษตรวิสัย
จังหวัด ร้อยเอ็ด พนักงานเจ้าหน้าที่ได้ดำเนินการเสร็จแล้วเมื่อวันที่ ๒๘ เมษายน ๒๕๖๙
ปรากฏว่าที่ดินแปลงนี้มีอาณาเขตด้านทิศ ตะวันออก(ส.ป.ก.)
จดที่ดิน นายสุรียา ทองอินทร์ แต่พนักงานเจ้าหน้าที่ไม่อาจติดต่อผู้มีสิทธิในที่ดินข้างเคียง
ดังกล่าวให้ไประวางชี้แนวเขตได้

ฉะนั้น จึงขอให้ นายสุรียา ทองอินทร์

ไปตรวจสอบแนวเขตที่ดินของตนเองว่า ตามที่พนักงานเจ้าหน้าที่ได้ทำการรังวัดปักหลักหมายเขตที่ดินดังกล่าว
ข้างต้นนั้น จะเป็นการถูกต้องหรือรุกร้าแนวเขตที่ดินหรือไม่ เสร็จแล้วขอให้ไปติดต่อพนักงานเจ้าหน้าที่เพื่อลงชื่อ
รับรองแนวเขตที่ดินหรือคัดค้านการรังวัด ภายในกำหนดสามสิบวันนับแต่วันปิดประกาศนี้ หากไม่ดำเนินการ
อย่างหนึ่งอย่างใดภายในกำหนดดังกล่าว พนักงานเจ้าหน้าที่จะได้ออกโฉนดที่ดินโดยไม่ต้องมีการรับรองเขตที่ดิน


ประกาศ ณ วันที่ ๑๘ เดือน พฤษภาคม พ.ศ. ๒๕๖๙



(นายประเวศ โมสุวรรณ)

นายช่างรังวัดอาวุโส ปฏิบัติราชการแทน
เจ้าพนักงานที่ดินจังหวัดร้อยเอ็ด สาขาเกษตรวิสัย

๑. ที่ว่าการอำเภอเกษตรวิสัย
๒. สำนักงานที่ดินจังหวัดร้อยเอ็ด สาขาเกษตรวิสัย
๓. ที่ทำการองค์การบริหารส่วนตำบลก่ำแพง
๔. ที่ทำการกำนันตำบลก่ำแพง
๕. ที่ทำการผู้ใหญ่บ้านหมู่ที่ ๔ ตำบลก่ำแพง
๖. บริเวณที่ดินของผู้มีสิทธิในที่ดินข้างเคียง

.....พิมพ์
.....ทาน
.....ตรวจ

สำเนาฉบับ



ประกาศ สำนักงานที่ดินจังหวัดร้อยเอ็ด สาขาเกษตรวิสัย เรื่อง การระวางชี้แนวเขตและลงชื่อรับรองเขตที่ดิน

ด้วย นายบัว หาญลือ

ได้นำรังวัดออกโฉนดที่ดินตามหลักฐาน หนังสือรับรองการทำประโยชน์ (น.ส.3 ก.) เลขที่ ๖๐
ตำบล ก่ำแพง อำเภอ เกษตรวิสัย
จังหวัด ร้อยเอ็ด พนักงานเจ้าหน้าที่ได้ดำเนินการเสร็จแล้วเมื่อวันที่ ๒๘ เมษายน ๒๕๖๙
ปรากฏว่าที่ดินแปลงนี้มีอาณาเขตด้านทิศ ตะวันออก(ที่มีการครอบครอง)
จดที่ดิน นางเมียง ตูบัสสา แต่พนักงานเจ้าหน้าที่ไม่อาจติดต่อผู้มีสิทธิในที่ดินข้างเคียง
ดังกล่าวให้ประวางชี้แนวเขตได้

ฉะนั้น จึงขอให้ นางเมียง ตูบัสสา

ไปตรวจสอบแนวเขตที่ดินของตนเองว่า ตามที่พนักงานเจ้าหน้าที่ได้ทำการรังวัดปักหลักหมายเขตที่ดินดังกล่าว
ข้างต้นนั้น จะเป็นการถูกต้องหรือรุกร้าแนวเขตที่ดินหรือไม่ เสร็จแล้วขอให้ไปติดต่อพนักงานเจ้าหน้าที่เพื่อลงชื่อ
รับรองแนวเขตที่ดินหรือคัดค้านการรังวัด ภายในกำหนดสามสิบวันนับแต่วันปิดประกาศนี้ หากไม่ดำเนินการ
อย่างหนึ่งอย่างใดภายในกำหนดดังกล่าว พนักงานเจ้าหน้าที่จะได้ออกโฉนดที่ดินโดยไม่ต้องมีการรับรองเขตที่ดิน

ประกาศ ณ วันที่ ๑๘ เดือน พฤษภาคม พ.ศ. ๒๕๖๙

(นายประเวศ ไม้สุวรรณ)

นายช่างรังวัดอาวุโส ปฏิบัติราชการแทน
เจ้าพนักงานที่ดินจังหวัดร้อยเอ็ด สาขาเกษตรวิสัย

1. ที่ว่าการอำเภอเกษตรวิสัย
2. สำนักงานที่ดินจังหวัดร้อยเอ็ด สาขาเกษตรวิสัย
3. ที่ทำการองค์การบริหารส่วนตำบลก่ำแพง
4. ที่ทำการกำนันตำบลก่ำแพง
5. ที่ทำการผู้ใหญ่บ้านหมู่ที่ ๔ ตำบลก่ำแพง
6. บริเวณที่ดินของผู้มีสิทธิในที่ดินข้างเคียง

พิมพ์
.....ทาน
.....ตรวจ

สำเนาฉบับ



ประกาศ สำนักงานที่ดินจังหวัดร้อยเอ็ด สาขาเกษตรวิสัย
เรื่อง การระวางชี้แนวเขตและลงชื่อรับรองเขตที่ดิน


ด้วย นายบัว หาญลือ

ได้นำรังวัดออกโฉนดที่ดินตามหลักฐาน หนังสือรับรองการทำประโยชน์ (น.ส.3 ก.) เลขที่ ๖๐
ตำบล กำแพง อำเภอ เกษตรวิสัย
จังหวัด ร้อยเอ็ด พนักงานเจ้าหน้าที่ได้ดำเนินการเสร็จแล้วเมื่อวันที่ ๒๘ เมษายน ๒๕๖๙
ปรากฏว่าที่ดินแปลงนี้มีอาณาเขตด้านทิศใต้ (ส.ป.ก.)
จดที่ดิน นายประสงค์ อ่อนแสน แต่พนักงานเจ้าหน้าที่ไม่อาจติดต่อผู้มีสิทธิในที่ดินข้างเคียง
ดังกล่าวให้ประวางชี้แนวเขตได้


ฉะนั้น จึงขอให้ นายประสงค์ อ่อนแสน

ไปตรวจสอบแนวเขตที่ดินของตนเองว่า ตามที่พนักงานเจ้าหน้าที่ได้ทำการรังวัดปักหลักหมายเขตที่ดินดังกล่าว
ข้างต้นนั้น จะเป็นการถูกต้องหรือรुक้าแนวเขตที่ดินหรือไม่ เสร็จแล้วขอให้ไปติดต่อพนักงานเจ้าหน้าที่เพื่อลงชื่อ
รับรองแนวเขตที่ดินหรือคัดค้านการรังวัด ภายในกำหนดสามสิบวันนับแต่วันปิดประกาศนี้ หากไม่ดำเนินการ
อย่างหนึ่งอย่างใดภายในกำหนดดังกล่าว พนักงานเจ้าหน้าที่จะได้ออกโฉนดที่ดินโดยไม่ต้องมีการรับรองเขตที่ดิน

ประกาศ ณ วันที่ ๑๘ เดือน พฤษภาคม พ.ศ. ๒๕๖๙


(นายประเวศ ไม้สุวรรณ)
นายช่างรังวัดอาวุโส ปฏิบัติราชการแทน
เจ้าพนักงานที่ดินจังหวัดร้อยเอ็ด สาขาเกษตรวิสัย

1. ที่ว่าการอำเภอเกษตรวิสัย
2. สำนักงานที่ดินจังหวัดร้อยเอ็ด สาขาเกษตรวิสัย
3. ที่ทำการองค์การบริหารส่วนตำบลกำแพง
4. ที่ทำการกำนันตำบลกำแพง
5. ที่ทำการผู้ใหญ่บ้านหมู่ที่ ๔ ตำบลกำแพง
6. บริเวณที่ดินของผู้มีสิทธิในที่ดินข้างเคียง


.....พิมพ์
.....ทาน
.....ตรวจ