



ที่ รอ๐๐๒๐.๐๑/๗๘๑๐

สำนักงานที่ดินจังหวัดร้อยเอ็ด สาขาเกษตรวิสัย
ต.เกษตรวิสัย อ.เกษตรวิสัย
จ.ร้อยเอ็ด ๔๕๑๕๐


วันที่ ๔ เดือน มิถุนายน พ.ศ. ๒๕๖๙

เรื่อง การแจ้งผู้มีสิทธิในที่ดินข้างเคียงให้มาลงชื่อรับรองแนวเขตที่ดินหรือคัดค้านการรังวัด
เรียน นางอ่อนจันทร์ จันทะคาม

ด้วย นางไข่ สดสี
ได้ขอ แยกแยกในนามเดิม
ที่ดินตาม โฉนดที่ดิน เลขที่ ๒๐๘๓๓ หมู่ที่ -
ตำบล/แขวง ดงครั่งใหญ่ อำเภอ/เขต เกษตรวิสัย จังหวัด ร้อยเอ็ด
พนักงานเจ้าหน้าที่ได้ออกไปทำการ รังวัด เสร็จแล้ว
เมื่อวันที่ ๒ เดือน มิถุนายน พ.ศ. ๒๕๖๙ ปรากฏว่าที่ดินแปลงนี้มีแนวเขตติดต่อกับที่ดินของท่าน
แต่เนื่องจากท่านหรือผู้แทนของท่าน ไม่ไปประวัชแนวเขตและลงชื่อรับรองแนวเขตที่ดิน
ตาม โฉนดที่ดิน เลขที่ ๓๘๑๑๑

ซึ่งเป็นที่ดินของท่าน โดยสำนักงานที่ดินได้มีหนังสือ
เรื่อง การระวัชแนวเขตและลงชื่อรับรองเขตที่ดิน แจ้งให้ทราบทางไปรษณีย์ ลงทะเบียนตอบรับ
ฉบับเลขที่ RB๔๒๖๑๗๔๗๒๐TH ลงวันที่ ๑๘ พฤษภาคม ๒๕๖๙ และมี ท่าน
เป็นผู้รับแล้ว เมื่อวันที่ ๒๐ พฤษภาคม ๒๕๖๙

ฉะนั้น จึงขอให้ท่านไปตรวจสอบแนวเขตที่ดินของท่านว่า ตามที่ผู้ขอนำพนักงานเจ้าหน้าที่ทำการ
รังวัดปักหลักเขตที่ดิน ไว้แล้วนั้น จะเป็นการถูกต้องหรือเหลือล้ำแนวเขตที่ดินของท่านหรือไม่
เสร็จแล้วขอให้ท่านไปพบพนักงานเจ้าหน้าที่เพื่อลงชื่อรับรองแนวเขตหรือคัดค้านภายในกำหนด ๓๐ วัน นับแต่วันที่ได้อ่าน
หนังสือนี้ หากท่านไม่ดำเนินการอย่างหนึ่งอย่างใด ภายในกำหนดดังกล่าว พนักงานเจ้าหน้าที่จะดำเนินการแก้ไขแผนที่
หรือเนื้อที่ให้แก่ผู้ขอ โดยไม่ต้องมีการรับรองแนวเขต ตามมาตรา ๖๙ ทวิ แห่งประมวลกฎหมายที่ดิน ซึ่งแก้ไขเพิ่มเติม
โดยพระราชบัญญัติแก้ไขเพิ่มเติมประมวลกฎหมายที่ดิน (ฉบับที่ ๔) พ.ศ. ๒๕๒๘

ขอแสดงความนับถือ


(นายประเวศ ไม้สุวรรณ)

นายช่างรังวัดอาวุโส ปฏิบัติราชการแทน
เจ้าพนักงานที่ดินจังหวัดร้อยเอ็ด สาขาเกษตรวิสัย

ฝ่ายรังวัด โทร. ๐๔๓-๕๘๙-๒๕๓ ต่อ ๑๐๔
นายช่างรังวัด นายประเวศ ไม้สุวรรณ โทร. ๐๘-๙๙๑๑-๓๘๖๙
(ลำดับรับเรื่อง ๒๐๐๖ วันที่ ๑๕ พฤษภาคม ๒๕๖๙ ร.ว. ๑๒ ๕๕๙/๒๕๖๙)



ที่ รอ๐๐๒๐.๐๑/๗๘๑๑

สำนักงานที่ดินจังหวัดร้อยเอ็ด สาขาเกษตรวิสัย
ต.เกษตรวิสัย อ.เกษตรวิสัย
จ.ร้อยเอ็ด ๔๕๑๕๐

วันที่ ๔ เดือน มิถุนายน พ.ศ. ๒๕๖๙


เรื่อง การแจ้งผู้มีสิทธิในที่ดินข้างเคียงให้มาลงชื่อรับรองแนวเขตที่ดินหรือคัดค้านการรังวัด
เรียน น.ส.สุพรรณิ ศรีเที่ยง

ด้วย นางไข่ สดสี

ได้ขอ แยกแยกในนามเดิม
ที่ดินตาม โฉนดที่ดิน เลขที่ ๒๐๘๓๓ หมู่ที่ -
ตำบล/แขวง ดงครั่งใหญ่ อำเภอ/เขต เกษตรวิสัย จังหวัด ร้อยเอ็ด
พนักงานเจ้าหน้าที่ได้ออกไปทำการ รังวัด เสร็จแล้ว
เมื่อวันที่ ๒ เดือน มิถุนายน พ.ศ. ๒๕๖๙ ปรากฏว่าที่ดินแปลงนี้มีแนวเขตติดต่อกับที่ดินของท่าน
แต่เนื่องจากท่านหรือผู้แทนของท่าน ไม่ไประวางชี้แนวเขตและลงชื่อรับรองแนวเขตที่ดิน
ตาม โฉนดที่ดิน เลขที่ ๕๑๒๘๙

ซึ่งเป็นที่ดินของท่าน โดยสำนักงานที่ดินได้มีหนังสือ
เรื่อง การระวางชี้แนวเขตและลงชื่อรับรองเขตที่ดิน แจ้งให้ทราบทางไปรษณีย์ ลงทะเบียนตอบรับ
ฉบับเลขที่ RB๔๒๖๑๗๔๗๓๓TH ลงวันที่ ๑๘ พฤษภาคม ๒๕๖๙ และมี คุณสำราญ แก้วพันธ์(ลง)
เป็นผู้รับแล้ว เมื่อวันที่ ๒๐ พฤษภาคม ๒๕๖๙

ฉะนั้น จึงขอให้ท่านไปตรวจสอบแนวเขตที่ดินของท่านว่า ตามที่ผู้ขอพนักงานเจ้าหน้าที่ทำการ
รังวัดปักหลักเขตที่ดิน ไฉฉนั้น จะเป็นการถูกต้องหรือหล่อมล้ำแนวเขตที่ดินของท่านหรือไม่
เสร็จแล้วขอให้ท่านไปพบพนักงานเจ้าหน้าที่เพื่อลงชื่อรับรองแนวเขตหรือคัดค้านภายในกำหนด ๓๐ วัน นับแต่วันที่ได้ส่ง
หนังสือนี้ หากท่านไม่ดำเนินการอย่างหนึ่งอย่างใด ภายในกำหนดดังกล่าว พนักงานเจ้าหน้าที่จะดำเนินการแก้ไขแผนที่
หรือเนื้อที่ให้แก่ผู้ขอ โดยไม่ต้องมีการรับรองแนวเขต ตามมาตรา ๖๙ ทวิ แห่งประมวลกฎหมายที่ดิน ซึ่งแก้ไขเพิ่มเติม
โดยพระราชบัญญัติแก้ไขเพิ่มเติมประมวลกฎหมายที่ดิน (ฉบับที่ ๔) พ.ศ. ๒๕๒๘

ขอแสดงความนับถือ


(นายประเวศ ไม้สุวรรณ)

นายช่างรังวัดอาวุโส ปฏิบัติราชการแทน
เจ้าพนักงานที่ดินจังหวัดร้อยเอ็ด สาขาเกษตรวิสัย

ฝ่ายรังวัด โทร. ๐๔๓-๕๕๙-๒๕๓ ต่อ ๑๐๔
นายช่างรังวัด นายประเวศ ไม้สุวรรณ โทร. ๐๘-๙๙๑๑-๓๘๖๙
(ลำดับรับเรื่อง ๒๐๐๖ วันที่ ๑๕ พฤษภาคม ๒๕๖๙ ร.ว. ๑๒ ๕๕๙/๒๕๖๙)



ที่ รอ๐๐๒๐.๐๑/๗๘๑๒


สำนักงานที่ดินจังหวัดร้อยเอ็ด สาขาเกษตรวิสัย
ต.เกษตรวิสัย อ.เกษตรวิสัย
จ.ร้อยเอ็ด ๔๕๑๕๐

วันที่ ๔ เดือน มิถุนายน พ.ศ. ๒๕๖๙

เรื่อง การแจ้งผู้มีสิทธิในที่ดินข้างเคียงให้มาลงชื่อรับรองแนวเขตที่ดินหรือคัดค้านการรังวัด
เรียน นายชาญชัย สมภักดี

ด้วย นางไข สดสี
ได้ขอ แยกแยกในนามเดิม
ที่ดินตาม โฉนดที่ดิน เลขที่ ๒๐๘๓๓ หมู่ที่ -
ตำบล/แขวง ดงครั่งใหญ่ อำเภอ/เขต เกษตรวิสัย จังหวัด ร้อยเอ็ด
พนักงานเจ้าหน้าที่ได้ออกไปทำการ รังวัด เสร็จแล้ว
เมื่อวันที่ ๒ เดือน มิถุนายน พ.ศ. ๒๕๖๙ ปรากฏว่าที่ดินแปลงนี้มีแนวเขตติดต่อกับที่ดินของท่าน
แต่เนื่องจากท่านหรือผู้แทนของท่าน ไม่ได้ประวัชชีและลงชื่อรับรองแนวเขตที่ดิน
ตาม โฉนดที่ดิน เลขที่ ๒๐๘๓๒ ซึ่งเป็นที่ดินของท่าน โดยสำนักงานที่ดินได้มีหนังสือ
เรื่อง การระวัชชีแนวเขตและลงชื่อรับรองเขตที่ดิน แจ้งให้ทราบทางไปรษณีย์ ลงทะเบียนตอบรับ
ฉบับเลขที่ RB๔๒๖๑๗๔๗๔๓TH ลงวันที่ ๑๘ พฤษภาคม ๒๕๖๙ แต่ไม่อาจติดต่อกันให้มาระวัชชีแนวเขตได้

ฉะนั้น จึงขอให้ท่านไปตรวจสอบแนวเขตที่ดินของท่านว่า ตามที่ผู้ขอพนักงานเจ้าหน้าที่ทำการ
รังวัดปักหลักเขตที่ดิน ไว้แล้วนั้น จะเป็นการถูกต้องหรือเหลื่อมล้ำแนวเขตที่ดินของท่านหรือไม่
เสร็จแล้วขอให้ท่านไปพบพนักงานเจ้าหน้าที่ เพื่อลงชื่อรับรองแนวเขตหรือคัดค้านภายในกำหนด ๓๐ วัน นับแต่วันที่ได้
ส่งหนังสือนี้ หากท่านไม่ดำเนินการอย่างหนึ่งอย่างใด ภายในกำหนดดังกล่าว พนักงานเจ้าหน้าที่จะดำเนินการแก้ไขแผนที่
หรือเนื้อที่ให้แก่ผู้ขอ โดยไม่ต้องมีการรับรองแนวเขต ตามมาตรา ๖๙ ทวิ แห่งประมวลกฎหมายที่ดิน ซึ่งแก้ไขเพิ่มเติมโดย
พระราชบัญญัติแก้ไขเพิ่มเติมประมวลกฎหมายที่ดิน (ฉบับที่ ๔) พ.ศ. ๒๕๒๘

ขอแสดงความนับถือ


(นายประเวศ ไม้สุวรรณ)

นายช่างรังวัดอาวุโส ปฏิบัติราชการแทน
เจ้าพนักงานที่ดินจังหวัดร้อยเอ็ด สาขาเกษตรวิสัย

ฝ่ายรังวัด โทร. ๐๔๓-๕๘๙-๒๕๓ ต่อ ๑๐๔

นายช่างรังวัด นายประเวศ ไม้สุวรรณ โทร. ๐๘-๙๙๑๑-๓๘๖๙

(ลำดับรับเรื่อง ๒๐๐๖ วันที่ ๑๕ พฤษภาคม ๒๕๖๙ ร.ว. ๑๒ ๕๕๙/๒๕๖๙)



ที่ ร๐๐๒๐.๐๑/๗๘๐๙

สำนักงานที่ดินจังหวัดร้อยเอ็ด สาขาเกษตรวิสัย
ต.เกษตรวิสัย อ.เกษตรวิสัย
จ.ร้อยเอ็ด ๔๕๑๕๐


วันที่ ๔ เดือน มิถุนายน พ.ศ. ๒๕๖๙

เรื่อง การแจ้งผู้มีสิทธิในที่ดินข้างเคียงให้มาลงชื่อรับรองแนวเขตที่ดินหรือคัดค้านการรังวัด
เรียน นางหนูจิ้น ชาติงาม

ด้วย นางไข่ สดสี
ได้ขอ แยกแยกในนามเดิม
ที่ดินตาม โฉนดที่ดิน เลขที่ ๒๐๘๓๓ หมู่ที่ -
ตำบล/แขวง ดงครั่งใหญ่ อำเภอ/เขต เกษตรวิสัย จังหวัด ร้อยเอ็ด
พนักงานเจ้าหน้าที่ได้ออกไปทำการ รังวัด เสร็จแล้ว
เมื่อวันที่ ๒ เดือน มิถุนายน พ.ศ. ๒๕๖๙ ปรากฏว่าที่ดินแปลงนี้มีแนวเขตติดต่อกับที่ดินของท่าน
แต่เนื่องจากท่านหรือผู้แทนของท่าน ไม่ประสงค์แนบแนวเขตและลงชื่อรับรองแนวเขตที่ดิน
ตาม สำนักงานการปฏิรูปที่ดินเพื่อเกษตรกรรม
ซึ่งเป็นที่ดินของท่าน โดยสำนักงานที่ดินได้มีหนังสือ

เรื่อง การระวางชี้แนวเขตและลงชื่อรับรองเขตที่ดิน แจ้งให้ทราบทางไปรษณีย์ ลงทะเบียนตอบรับ
ฉบับเลขที่ RB๔๒๖๑๗๔๗๐๒TH ลงวันที่ ๑๘ พฤษภาคม ๒๕๖๙ และมี คุณบุญหนา ชาติงาม(ลง)
เป็นผู้รับแล้ว เมื่อวันที่ ๒๐ พฤษภาคม ๒๕๖๙

ฉะนั้น จึงขอให้ท่านไปตรวจสอบแนวเขตที่ดินของท่านว่า ตามที่ผู้ชื่อนำพนักงานเจ้าหน้าที่ทำการ
รังวัดปักหลักเขตที่ดิน ไว้แล้วนั้น จะเป็นการถูกต้องหรือเหลือมล้ำแนวเขตที่ดินของท่านหรือไม่
เสร็จแล้วขอให้ท่านไปพบพนักงานเจ้าหน้าที่เพื่อลงชื่อรับรองแนวเขตหรือคัดค้านภายในกำหนด ๓๐ วัน นับแต่วันที่ได้ส่ง
หนังสือนี้ หากท่านไม่ดำเนินการอย่างหนึ่งอย่างใด ภายในกำหนดดังกล่าว พนักงานเจ้าหน้าที่จะดำเนินการแก้ไขแผนที่
หรือเนื้อที่ให้แก่ผู้ขอ โดยไม่ต้องมีการรับรองแนวเขต ตามมาตรา ๖๙ ทวิ แห่งประมวลกฎหมายที่ดิน ซึ่งแก้ไขเพิ่มเติม
โดยพระราชบัญญัติแก้ไขเพิ่มเติมประมวลกฎหมายที่ดิน (ฉบับที่ ๔) พ.ศ. ๒๕๒๘

ขอแสดงความนับถือ


(นายประเวศ ไม้สุวรรณ)

นายช่างรังวัดอาวุโส ปฏิบัติราชการแทน
เจ้าพนักงานที่ดินจังหวัดร้อยเอ็ด สาขาเกษตรวิสัย

ฝ่ายรังวัด โทร. ๐๔๓-๕๘๙-๒๕๓ ต่อ ๑๐๔
นายช่างรังวัด นายประเวศ ไม้สุวรรณ โทร. ๐๘-๙๙๑๑-๓๘๖๙
(ลำดับรับเรื่อง ๒๐๐๖ วันที่ ๑๕ พฤษภาคม ๒๕๖๙ ร.ว. ๑๒ ๕๕๙/๒๕๖๙)



ที่ ร๐๐๒๐.๐๑/๗๘๐๘

สำนักงานที่ดินจังหวัดร้อยเอ็ด สาขาเกษตรวิสัย
ต.เกษตรวิสัย อ.เกษตรวิสัย
จ.ร้อยเอ็ด ๔๕๑๕๐

วันที่ ๔ เดือน มิถุนายน พ.ศ. ๒๕๖๙

เรื่อง การแจ้งผู้มีสิทธิในที่ดินข้างเคียงให้มาลงชื่อรับรองแนวเขตที่ดินหรือคัดค้านการรังวัด
เรียน ปฏิรูปที่ดินจังหวัดร้อยเอ็ด
สิ่งที่ส่งมาด้วย รูปแผนที่กระดาษบาง (ร.ว.๙) จำนวน ๑ ฉบับ

ด้วย นางไข่ สดสี

ได้ขอ แบ่งแยกในนามเดิม

ที่ดินตาม โฉนดที่ดิน เลขที่ ๒๐๘๓๓

หมู่ที่ -

ตำบล/แขวง ดงครั่งใหญ่

อำเภอ/เขต เกษตรวิสัย

จังหวัด ร้อยเอ็ด

พนักงานเจ้าหน้าที่ได้ออกไปทำการ รังวัด

เสร็จแล้ว

เมื่อวันที่ ๒ เดือน มิถุนายน พ.ศ. ๒๕๖๙ ปรากฏว่าที่ดินแปลงนี้มีแนวเขตติดต่อกับที่ดินของท่าน
แต่เนื่องจากท่านหรือผู้แทนของท่าน ไม่ประสงค์แนบแนวเขตและลงชื่อรับรองแนวเขตที่ดิน

ตาม สำนักงานการปฏิรูปที่ดินเพื่อเกษตรกรรม

ซึ่งเป็นที่ดินของท่าน โดยสำนักงานที่ดินได้มีหนังสือ

เรื่อง การระวางชี้แนวเขตและลงชื่อรับรองเขตที่ดิน แจ้งให้ทราบทางไปรษณีย์ ลงทะเบียนตอบรับ

ฉบับเลขที่ RB๔๒๖๑๗๔๖๙๓TH ลงวันที่ ๑๘ พฤษภาคม ๒๕๖๙ และมี เจ้าหน้าที่

เป็นผู้รับแล้ว เมื่อวันที่ ๒๒ พฤษภาคม ๒๕๖๙

ฉะนั้น จึงขอให้ท่านไปตรวจสอบแนวเขตที่ดินของท่านว่า ตามที่ผู้ขอพนักงานเจ้าหน้าที่ทำการ
รังวัดปักหลักเขตที่ดิน ไว้แล้วนั้น จะเป็นการถูกต้องหรือเหลือมล้ำแนวเขตที่ดินของท่านหรือไม่
เสร็จแล้วขอให้ท่านไปพบพนักงานเจ้าหน้าที่เพื่อลงชื่อรับรองแนวเขตหรือคัดค้านภายในกำหนด ๓๐ วัน นับแต่วันที่ได้อ่าน
หนังสือนี้ หากท่านไม่ดำเนินการอย่างหนึ่งอย่างใด ภายในกำหนดดังกล่าว พนักงานเจ้าหน้าที่จะดำเนินการแก้ไขแผนที่
หรือเนื้อที่ให้แก่ผู้ขอ โดยไม่ต้องมีการรับรองแนวเขต ตามมาตรา ๖๙ ทวิ แห่งประมวลกฎหมายที่ดิน ซึ่งแก้ไขเพิ่มเติม
โดยพระราชบัญญัติแก้ไขเพิ่มเติมประมวลกฎหมายที่ดิน (ฉบับที่ ๔) พ.ศ. ๒๕๒๘

ขอแสดงความนับถือ

(นายประเวศ ไม้สุวรรณ)

นายช่างรังวัดอาวุโส ปฏิบัติราชการแทน
เจ้าพนักงานที่ดินจังหวัดร้อยเอ็ด สาขาเกษตรวิสัย

ฝ่ายรังวัด โทร. ๐๔๓-๕๘๙-๒๕๓ ต่อ ๑๐๔

นายช่างรังวัด นายประเวศ ไม้สุวรรณ โทร. ๐๘-๙๙๑๑-๓๘๖๙

(ลำดับรับเรื่อง ๒๐๐๖ วันที่ ๑๕ พฤษภาคม ๒๕๖๙ ร.ว. ๑๒ ๕๕๙/๒๕๖๙)