



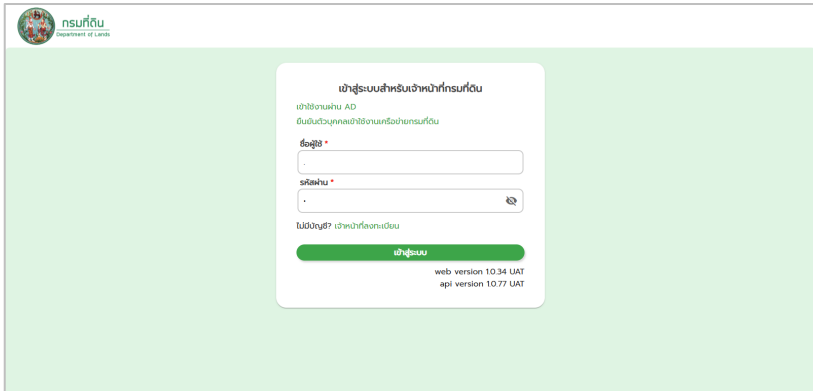
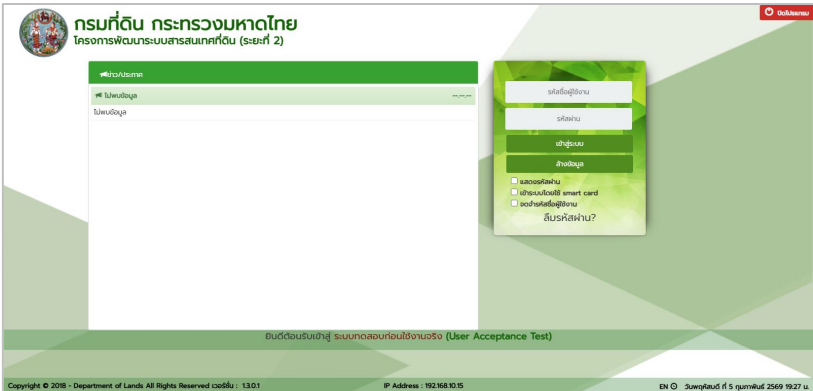
Service <https://eservice.dol.go.th>

อบรมการใช้งาน

E Service : คำขอร้งวัด

12 กุมภาพันธ์ 2569

ผ่าน Zoom





ระบบให้บริการอิเล็กทรอนิกส์

วันที่เปิดให้บริการ

17 ก.พ. 2568

ขอหนังสือรับรองราคาประเมินทุนทรัพย์

18 ส.ค. 2568

ขอตรวจสอบหลักทรัพย์

1 ก.ย. 2568

**ขอสำเนาภาพลักษณ์เอกสารสิทธิ
และหลักฐานทะเบียนที่ดิน**

17 ก.พ. 2569

ขอรังวัด





e-Service : ขอรังวัด (กึ่งอัตโนมัติ) Step ที่ 1

ลงทะเบียน : 4 ทางเลือก

1. ThaiID : กรมการปกครอง
2. Digital ID : สวส (DGA)
3. ทางรัฐ
4. ระบบ e-Service และยืนยันตัวตนที่สำนักงานที่ดิน

Login

คำขอที่ให้บริการ
คำขอรังวัด

เลือกประเภทคำขอรังวัด

- สอบเขต
- รวมโฉนด
- แบ่งแยกในนามเดิม
- รวมโฉนด และแบ่งแยกในนามเดิม

ค้นหาข้อมูลเอกสารสิทธิ์

ระบุข้อมูลที่ต้องการ - โฉนดที่ดิน

ระบุรายละเอียด

- รายละเอียดที่ดินที่ทำการรังวัด
- แบบหลักฐานประกอบคำขอ
- ช่องทางการติดต่อ

รับทราบ

วันรังวัดและคชว.รังวัด

ยืนยันการยื่นคำขอ

แจ้งข้อบกพร่อง

จนท.ตรวจสอบคำขอ

อนุมัติ

อนุมัติรับคำขอ

แจ้งข้อบกพร่อง
ครั้งที่ 1
แก้ไขภายใน 30 นาที

ครั้งที่ 2
แจ้ง **ยกเลิกการยื่นคำขอ**

ส่ง e-mail
แจ้งผู้ขอ

เงื่อนไขในการยกเลิกการยื่นคำขออัตโนมัติ

1. ไม่สามารถดำเนินการแก้ไขภายใน 30 นาที
2. แก้ไขแล้ว แต่ข้อมูลยังไม่ครบถ้วนถูกต้อง

ระบบสำหรับเจ้าหน้าที่กรมที่ดิน

- ระบบบริหารจัดการคำขอ (อนุมัติ / แจ้งข้อบกพร่อง)

แจ้งคำคำขอ /
สร้างใบแจ้งการชำระเงิน

ส่ง e-mail แจ้งผู้ขอ

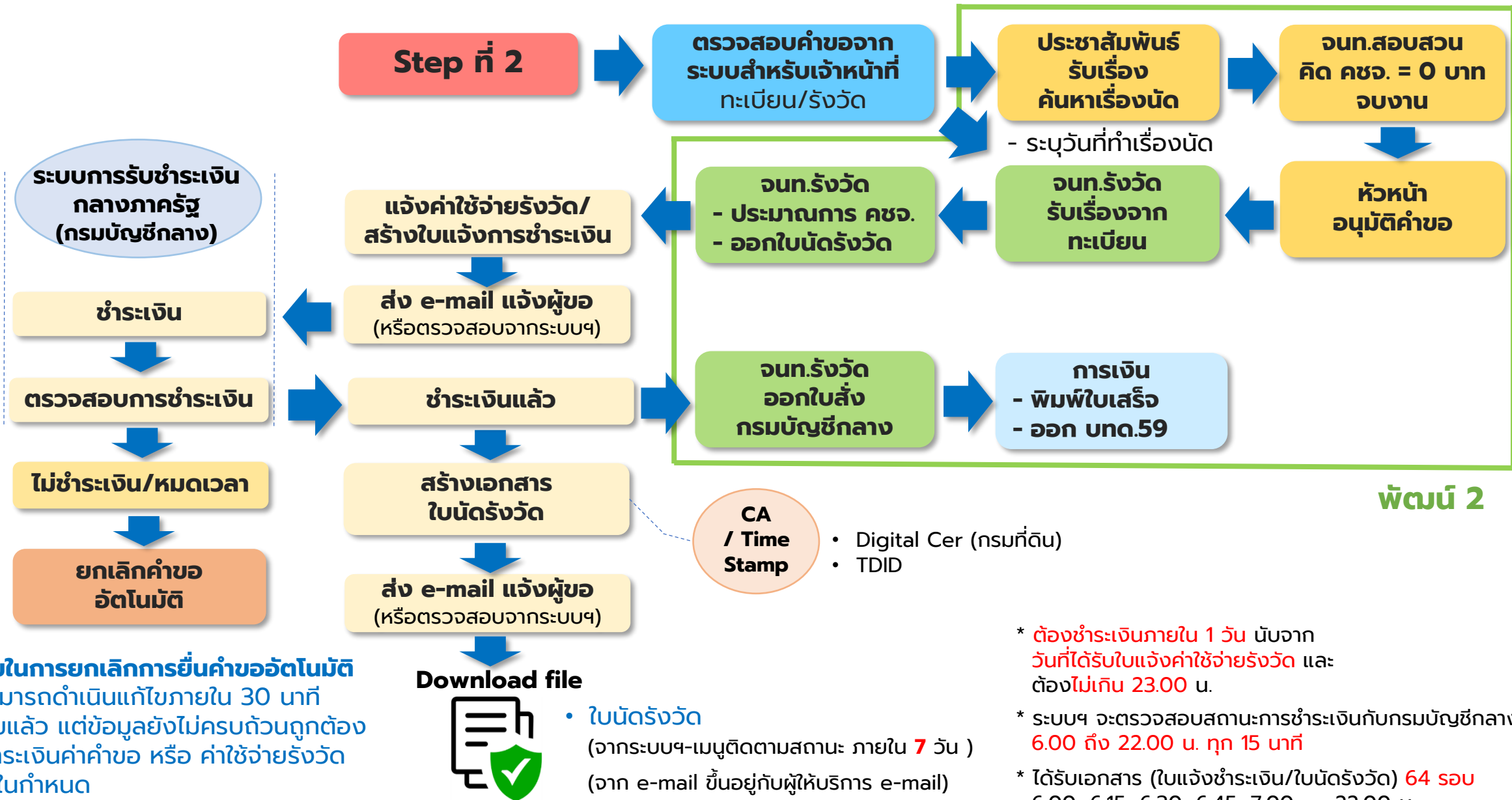
ระบบการรับชำระเงิน
กลางภาครัฐ
(กรมบัญชีกลาง)

ชำระเงิน

ตรวจสอบการชำระเงิน

Step ที่ 2

e-Service : ขอรังวัด (กิ่งอัตโนมัติ) Step ที่ 2



พัฒนา 2

เงื่อนไขในการยกเลิกการยื่นคำขออัตโนมัติ

1. ไม่สามารถดำเนินแก้ไขภายใน 30 นาที
2. แก้ไขแล้ว แต่ข้อมูลยังไม่ครบถ้วนถูกต้อง
3. ไม่ชำระเงินค่าคำขอ หรือ ค่าใช้จ่ายรังวัด ภายในกำหนด

CA / Time Stamp

- Digital Cer (กรมที่ดิน)
- TDID

Download file

- ใบนัดรังวัด (จากระบบฯ-เมนูติดตามสถานะ ภายใน 7 วัน) (จาก e-mail ขึ้นอยู่กับผู้ให้บริการ e-mail)

- * ต้องชำระเงินภายใน 1 วัน นับจากวันที่ได้รับใบแจ้งค่าใช้จ่ายรังวัด และต้องไม่เกิน 23.00 น.
- * ระบบฯ จะตรวจสอบสถานะการชำระเงินกับกรมบัญชีกลาง 6.00 ถึง 22.00 น. ทุก 15 นาที
- * ได้รับเอกสาร (ใบแจ้งชำระเงิน/ใบนัดรังวัด) 64 รอบ 6.00, 6.15, 6.30, 6.45, 7.00, 22.00 น.
- * ต้องเปิดแจ้งเตือน e-mail

ข้อกำหนดในการให้บริการ

ประเภทคำขอร้งวัด

- สอบเขตที่ดิน
- แบ่งแยกในนามเดิม
- รวมโฉนด
- รวมโฉนด + แบ่งแยกในนามเดิม

ประเภทเอกสารสิทธิ

- โฉนดที่ดิน

ผู้ขอ

: บุคคลธรรมดา

- ขอได้เฉพาะผู้ถือกรรมสิทธิ์ ที่มีคนเดียวเท่านั้น -> ตรวจสอบจากเลขประจำตัวประชาชน
- ต้องดำเนินการด้วยตนเอง ไม่สามารถมอบอำนาจให้ผู้อื่นทำแทนได้
- ไม่สามารถขอของผู้อื่นได้

กรณีประเภทคำขอร้งวัดรวมโฉนด / รวมโฉนด + แบ่งแยกในนามเดิม

1. ต้องเป็นผู้ถือฯ คนเดียวกัน
2. มีรายการจดทะเบียนภาระผูกพันเหมือนกัน เช่น จำนอง สิทธิเก็บกิน เป็นต้น
3. แปลงโฉนดติดกัน
4. อยู่ในพื้นที่ตำบลเดียวกัน
5. อยู่ในพื้นที่สำนักงานที่ดินเดียวกัน



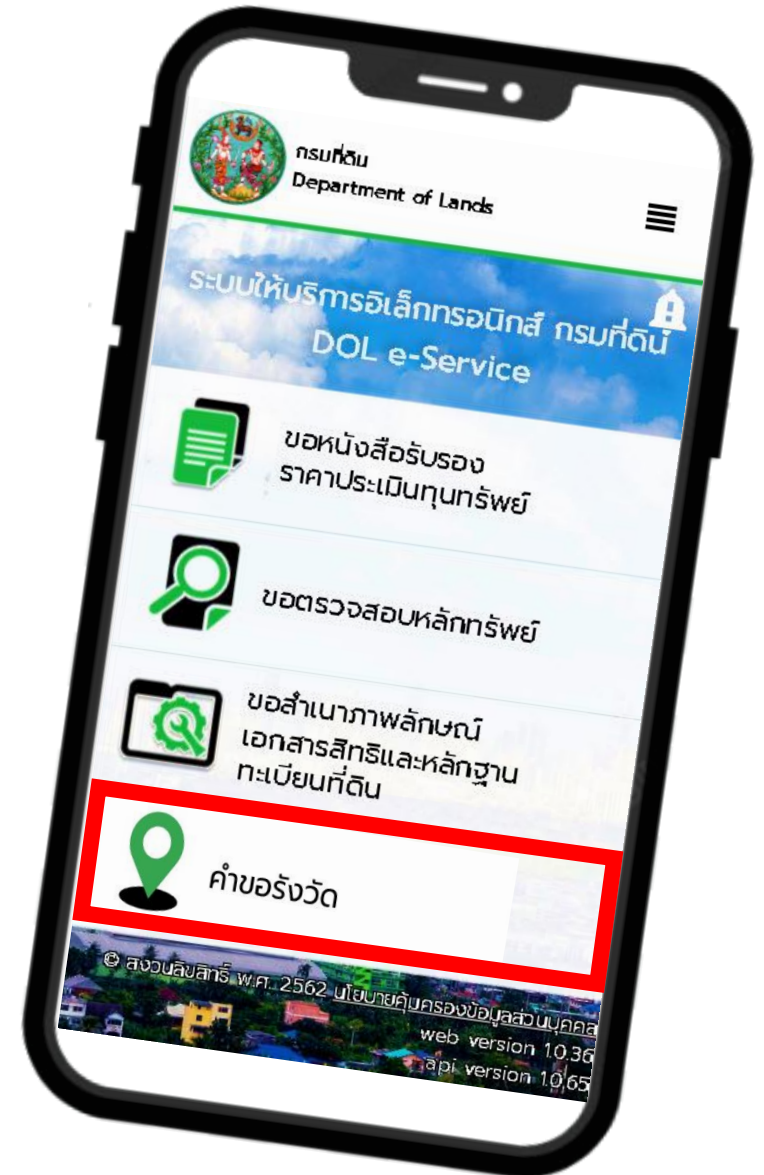
Service

<https://eservice.dol.go.th>

หน้าจอ : สำหรับผู้ขอใช้บริการ

ยื่นคำขอ

- เลือกประเภทคำขอรังวัด
- ระบุข้อมูลที่ต้องการ
- ระบุรายละเอียด
 - รายละเอียดที่ดินที่ทำการรังวัด
 - แนบหลักฐานประกอบคำขอ
 - ช่องทางการติดต่อ
- รับทราบ วันรังวัดและคชจ.รังวัด
- ยืนยันการยื่นคำขอ





ระบบให้บริการอิเล็กทรอนิกส์ กรมที่ดิน DOL e-Service



ขอหนังสือรับรอง
ราคาประเมินทุนทรัพย์



ขอตรวจสอบหลักทรัพย์



ขอสำเนาภาพลักษณ์
เอกสารสิทธิและหลักฐาน
ทะเบียนที่ดิน



คำขอรังวัด



บุคคลธรรมดา

เข้าสู่ระบบ

เข้าใช้งานผ่านระบบ e-Service

ชื่อผู้ใช้งาน *

หมายเลขบัตรประชาชน

กรุณาระบุ ชื่อผู้ใช้งาน

รหัสผ่าน *

รหัสผ่าน

กรุณาระบุ รหัสผ่าน

ไม่มีบัญชี? [สมัครเข้าใช้งาน](#) [ลืมรหัสผ่าน](#)

เข้าสู่ระบบ

Digital ID ThalID



ขอหนังสือรับรอง
ราคาประเมินทุนทรัพย์



ข

ลักษณะ
และหลักฐาน



คำขอรังวัด

ทะเบียนที่ดิน



ระบบให้บริการอิเล็กทรอนิกส์ กรมที่ดิน DOL e-Service



ขอหนังสือรับรอง
ราคาประเมินทุนทรัพย์



ขอตรวจสอบหลักทรัพย์



ขอสำเนาภาพลักษณ์
เอกสารสิทธิและหลักฐาน
ทะเบียนที่ดิน



ค่าขอรังวัด



คำขอรังวัด

ประเภทคำขอรังวัด

สอบเขตที่ดิน



กรอกข้อมูลเอกสารสิทธิ์

ประเภทเอกสารสิทธิ์ *

เลขที่เอกสารสิทธิ์ *

0/20

จังหวัด *

อำเภอ/เขต *

ค้นหา

ข้อกำหนดและเงื่อนไขการยื่นคำขอรังวัด

1. ผู้ใช้ระบบ (ผู้ขอ) เป็นบุคคลธรรมดาที่มีชื่อเป็นผู้ถือกรรมสิทธิ์เพียงบุคคลเดียว ในเอกสารสิทธิ์เฉพาะโฉนดที่ดิน
2. ผู้ขอลงทะเบียนและยืนยันตัวตนเพื่อเข้าใช้งานในระบบอิเล็กทรอนิกส์ด้วยตนเอง ไม่อาจมอบอำนาจหรือมอบหมายให้บุคคลอื่นดำเนินการแทนได้
3. ประเภทคำขอรังวัด สอบเขตที่ดิน แบ่งแยกในนามเดิม รวมโฉนดที่ดิน หรือรวมโฉนดที่ดิน และแบ่งแยกในนามเดิม
4. ผู้ขอสามารถยื่นคำขอผ่านระบบได้ตลอดเวลา (24 ชม.) ที่ระบบเปิดใช้งาน และพนักงานเจ้าหน้าที่จะดำเนินการตรวจสอบคำขอในระบบในวันและเวลาดำเนินการ
5. กรณียื่นคำขอรังวัดแล้วไม่ชำระเงินมัดจำรังวัดภายในกำหนดเวลา จะถือว่าไม่ประสงค์ดำเนินการเรื่องดังกล่าว ระบบจะทำการยกเลิกคำขอของท่านอัตโนมัติ โดยท่านต้องยื่นคำขอรังวัดใหม่

ข้าพเจ้ารับทราบเงื่อนไขและยืนยันดำเนินการ

ยอมรับ



คำขอรังวัด

ประเภทคำขอรังวัด

สอบเขตที่ดิน

กรอกข้อมูลเอกสารสิทธิ์

ประเภทเอกสารสิทธิ์ *

เลขที่เอกสารสิทธิ์ *

0/20

จังหวัด *

อำเภอ/เขต *

ค้นหา

ข้อกำหนดและเงื่อนไขการยื่นคำขอรังวัด

1. ผู้ใช้ระบบ (ผู้ขอ) เป็นบุคคลธรรมดาที่มีชื่อเป็นผู้ถือกรรมสิทธิ์เพียงบุคคลเดียว ในเอกสารสิทธิ์เฉพาะโฉนดที่ดิน
2. ผู้ขอลงทะเบียนและยืนยันตัวตนเพื่อเข้าใช้งานในระบบอิเล็กทรอนิกส์ด้วยตนเอง ไม่อาจมอบอำนาจหรือมอบหมายให้บุคคลอื่นดำเนินการแทนได้
3. ประเภทคำขอรังวัด สอบเขตที่ดิน แบ่งแยกในนามเดิม รวมโฉนดที่ดิน หรือรวมโฉนดที่ดิน และแบ่งแยกในนามเดิม
4. ผู้ขอสามารถยื่นคำขอผ่านระบบได้ตลอดเวลา (24 ชม.) ที่ระบบเปิดใช้งาน และพนักงานเจ้าหน้าที่จะดำเนินการตรวจสอบคำขอในระบบในวันและเวลาดำเนินการ
5. กรณียื่นคำขอรังวัดแล้วไม่ชำระเงินมัดจำรังวัดภายในกำหนดเวลา จะถือว่าไม่ประสงค์ดำเนินการเรื่องดังกล่าว ระบบจะทำการยกเลิกคำขอของท่านอัตโนมัติ โดยท่านต้องยื่นคำขอรังวัดใหม่

ข้าพเจ้ารับทราบเงื่อนไขและยืนยันดำเนินการ

ยอมรับ



คำขอรังวัด

ประเภทคำขอรังวัด

✕ ▼

กรอกข้อมูลเอกสารสิทธิ์

ประเภทเอกสารสิทธิ์ *

เลขที่เอกสารสิทธิ์ *
 0/20

จังหวัด * **อำเภอ/เขต ***

[ค้นหา](#)



คำขอรังวัด

ประเภทคำขอรังวัด

สอบเขตที่ดิน

แบ่งแยกในนามเดิม

รวมโฉนด

รวมโฉนด และ แบ่งแยกในนามเดิม

0/20

จังหวัด *

อำเภอ/เขต *

ค้นหา



คำขอรังวัด

ประเภทคำขอรังวัด

รวมโฉนด และ แบ่งแยกในนามเดิม



กรอกข้อมูลเอกสารสิทธิ์

ประเภทเอกสารสิทธิ์ *

จังหวัด *

อำเภอ/เขต *

ระบุเลขที่เอกสารสิทธิ์ในการรวมโฉนด

** การรวมโฉนดที่ดิน ต้องเป็นเจ้าของเดียวกัน แปลงโฉนดติดกัน พื้นที่ตำบลเดียวกัน และอยู่ในพื้นที่สำนักงานที่ดินเดียวกัน

เลขที่เอกสารสิทธิ์ ฉบับที่ 1 *

0/20

เลขที่เอกสารสิทธิ์ ฉบับที่ 2 *

0/20

ยื่นคำขอ

ชำระเงิน



คำขอรังวัด

ประเภทคำขอรังวัด

รวมโฉนด และ แบ่งแยกในนามเดิม



กรอกข้อมูลเอกสารสิทธิ์

ประเภทเอกสารสิทธิ์ *

โฉนดที่ดิน

อำเภอ/เขต *

ระบุเลขที่เอกสารสิทธิ์ในการรวมโฉนด

** การรวมโฉนดที่ดิน ต้องเป็นเจ้าของเดียวกัน แปลงโฉนดติดกัน พื้นที่ตำบลเดียวกัน และอยู่ในพื้นที่สำนักงานที่ดินเดียวกัน

เลขที่เอกสารสิทธิ์ ฉบับที่ 1 *

0/20

เลขที่เอกสารสิทธิ์ ฉบับที่ 2 *

0/20

คำขอรังวัด

ประเภทคำขอรังวัด

รวมโฉนด และ แบ่งแยกในโฉนดเดิม



กรอกข้อมูลเอกสารสิทธิ์

ประเภทเอกสารสิทธิ์ *

โฉนดที่ดิน X v

จังหวัด *

สมุทรปราการ X v

อำเภอ/เขต *

บางบ่อ X v

ระบุเลขที่เอกสารสิทธิ์ในการรวมโฉนด

** การรวมโฉนดที่ดิน ต้องเป็นเจ้าของเดียวกัน แปลงโฉนดติดกัน พื้นที่ตำบลเดียวกัน และอยู่ในพื้นที่สำนักงานที่ดินเดียวกัน

เลขที่เอกสารสิทธิ์ ฉบับที่ 1 *

0/20

เลขที่เอกสารสิทธิ์ ฉบับที่ 2 *

0/20

เพิ่มโฉนด

ลบโฉนด

ค้นหา

คำขอรังวัด

ประเภทคำขอรังวัด

รวมโฉนด และ แบ่งแยกในโฉนดเดิม



กรอกข้อมูลเอกสารสิทธิ์

ประเภทเอกสารสิทธิ์ *

โฉนดที่ดิน X v

จังหวัด *

สมุทรปราการ X v

อำเภอ/เขต *

บางบ่อ X v

ระบุเลขที่เอกสารสิทธิ์ในการรวมโฉนด

** การรวมโฉนดที่ดิน ต้องเป็นเจ้าของเดียวกัน แปลงโฉนดติดกัน พื้นที่ตำบลเดียวกัน และอยู่ในพื้นที่สำนักงานที่ดินเดียวกัน

เลขที่เอกสารสิทธิ์ ฉบับที่ 1 *

45008

5/20

เลขที่เอกสารสิทธิ์ ฉบับที่ 2 *

45009

5/20

เพิ่มโฉนด

ลบโฉนด

ค้นหา

ผลการค้นหา

สำนักงานที่ดิน

สำนักงานที่ดินจังหวัดสมุทรปราการ สาขาบางพลี X v

หมายเหตุ : สำนักงานที่ดินจังหวัดสมุทรปราการ สาขาบางพลี เป็นสำนักงานที่ดินรับคำขอใน ระบบเจ้าหน้าที่ตรวจสอบ

เจ้าหน้าที่จะดำเนินการตรวจสอบคำขอของท่าน และส่งใบแจ้งชำระเงินให้ทางอีเมล

ข้อมูลเอกสารสิทธิ์ที่พบ

ประเภทเอกสารสิทธิ์ : โฉนดที่ดิน

เลขที่เอกสารสิทธิ์ : 45008

ที่ตั้ง : สมุทรปราการ / บางบ่อ / บางบ่อ

ผู้ถือกรรมสิทธิ์ :

(บุคคลธรรมดา)

ประเภทเอกสารสิทธิ์ : โฉนดที่ดิน

เลขที่เอกสารสิทธิ์ : 45009

ที่ตั้ง : สมุทรปราการ / บางบ่อ / บางบ่อ

ผู้ถือกรรมสิทธิ์ :

(บุคคลธรรมดา)

รายละเอียดที่ดินที่ทำการรังวัด

***หากเลือกช่อง ไม่ทราบหรือเลือกไม่ตรงข้อเท็จจริงมีผลต่อการคิดค่าใช้จ่ายในการรังวัด ที่ระบบแจ้งกับที่เจ้าหน้าที่ประเมิน ราคาไม่เท่ากัน**

1. ตัดที่ดินข้างเคียง*

- ตัดที่ดินข้างเคียง จำนวน แปลง
- ไม่ทราบ

2. ที่ดินติดที่สาธารณประโยชน์*

- ติด (ทางสาธารณประโยชน์, สำราง, อื่นๆ)
- ไม่ติด
- ไม่ทราบ

รายละเอียดที่ดินที่ทำการรังวัด

***หากเลือกช่อง ไม่ทราบหรือเลือกไม่ตรงข้อเท็จจริงมีผลต่อการคิดค่าใช้จ่ายในการรังวัด ที่ระบบแจ้งกับที่เจ้าหน้าที่ประเมิน ราคาไม่เท่ากัน**

1. ตัดที่ดินข้างเคียง*

- ตัดที่ดินข้างเคียง จำนวน แปลง
- ไม่ทราบ

2. ที่ดินติดที่สาธารณประโยชน์*

- ติด (ทางสาธารณประโยชน์, สำราง, อื่นๆ)
- ไม่ติด
- ไม่ทราบ

3. สภาพที่ดิน*

- ที่นา
- ที่สวนไม้ยืนต้น
- ที่ไร่
- อื่นๆ
- ไม่ทราบ

4. ที่ดินตั้งอยู่ใน*

- เขตปกครองพิเศษกรุงเทพมหานคร/พัทยา
- เทศบาลนคร
- เทศบาลเมือง
- เทศบาลตำบล
- อบต
- ไม่ทราบ

5. งานแบ่งแยก แปลง (ไม่รวมแปลงคงเหลือ) *

- ไม่จำกัดเนื้อที่
- จำกัดเนื้อที่

เลือกวันที่ต้องการรังวัด

รายละเอียดที่ดินที่ทำการรังวัด

***หากเลือกช่อง ไม่ทราบหรือเลือกไม่ตรงข้อเท็จจริงมีผลต่อการคิดค่าใช้จ่ายในการรังวัด ที่ระบบแจ้งกับที่เจ้าหน้าที่ประเมิน ราคาไม่เท่ากัน**

1. ตัดที่ดินข้างเคียง*

- ตัดที่ดินข้างเคียง จำนวน แปลง
- ไม่ทราบ

2. ที่ดินตัดที่สาธารณประโยชน์*

- ตัด (ทางสาธารณประโยชน์, สำราง, อื่นๆ)
- ไม่ตัด
- ไม่ทราบ

3. สภาพที่ดิน*

- ที่นา
- ที่สวนไม้ยืนต้น
- ที่ไร่
- อื่นๆ
- ไม่ทราบ

4. ที่ดินตั้งอยู่ใน*

- เขตปกครองพิเศษกรุงเทพมหานคร/พิกษา
- เทศบาลนคร
- เทศบาลเมือง
- เทศบาลตำบล
- อบต
- ไม่ทราบ

5. งานแบ่งแยก แปลง (ไม่รวมแปลงคงเหลือ) *

- ไม่จำกัดเนื้อที่
- จำกัดเนื้อที่

เลือกวันที่ต้องการรังวัด

รายละเอียดที่ดินที่ทำการรังวัด

***หากเลือกช่อง ไม่ทราบหรือเลือกไม่ตรงข้อเท็จจริงมีผลต่อการคิดค่าใช้จ่ายในการรังวัด ที่ระบบแจ้งกับที่เจ้าหน้าที่ประเมิน ราคาไม่เท่ากัน**

1. ตัดที่ดินข้างเคียง*

- ตัดที่ดินข้างเคียง จำนวน แปลง
- ไม่ทราบ

2. ที่ดินตัดที่สาธารณประโยชน์*

- ตัด (ทางสาธารณประโยชน์, สำราง, อื่นๆ)
- ไม่ตัด
- ไม่ทราบ

3. สภาพที่ดิน*

- ที่นา
- ที่สวนไม้ยืนต้น
- ที่ไร่
- อื่นๆ
- ไม่ทราบ

4. ที่ดินตั้งอยู่ใน*

- เขตปกครองพิเศษกรุงเทพมหานคร/พิกษา
- เทศบาลนคร
- เทศบาลเมือง
- เทศบาลตำบล
- อบต
- ไม่ทราบ

5. งานแบ่งแยก แปลง (ไม่รวมแปลงคงเหลือ) *

- ไม่จำกัดเนื้อที่
- จำกัดเนื้อที่

จำกัดเนื้อที่ แปลง (จากเนื้อที่ทั้งหมด 0 ไร่ 3 งาน 48.6 ตารางวา) *

แปลงที่ เนื้อที่ ไร่ งาน . ตารางวา

เลือกวันที่ต้องการรังวัด

< ก.พ. 2569 >

อา. จ. อ. พ. พท. ศ. ส.


1	2	3	4	5	6	7
8	9	10	11	12	13	14
15	16	17	18	19	20	21
22	23	24	25	26	27	28

- วันนัด
- วันที่สามารถนัดได้
- วันหยุด
- ไม่สามารถนัดได้

แบบหลักฐานประกอบคำขอ

สามารถแนบเอกสารเป็นรูปภาพ หรือรูปแบบ pdf

📷 1. เพิ่ม โฉนดที่ดินด้านหน้า *



เลือกวันที่ต้องการรังวัด

< ก.พ. 2569 >

อา. จ. อ. พ. พณ. ศ. ส.


1	2	3	4	5	6	7
8	9	10	11	12	13	14
15	16	17	18	19	20	21
22	23	24	25	26	27	28

- วันนัด
- วันที่สามารถนัดได้
- วันหยุด
- ไม่สามารถนัดได้

แบบหลักฐานประกอบคำขอ

สามารถแนบเอกสารเป็นรูปภาพ หรือรูปแบบ pdf

📷 1. เพิ่ม โฉนดที่ดินด้านหน้า *



แบบหลักฐานประกอบคำขอ

สามารถแนบเอกสารเป็นรูปภาพ หรือรูปแบบ pdf

 1. เพิ่ม โฉนดที่ดินด้านหน้า *



เพิ่ม

(1/5)

 2. เพิ่ม โฉนดที่ดินด้านหลังทุกหน้า *



เพิ่ม

(1/5)


โฉนดที่ดินฉบับจริงอยู่กับตนเองซึ่งเป็นเจ้าของกรรมสิทธิ์ในที่ดินนี้

 3. เพิ่ม หนังสือยินยอมจากผู้รับจ้างong *

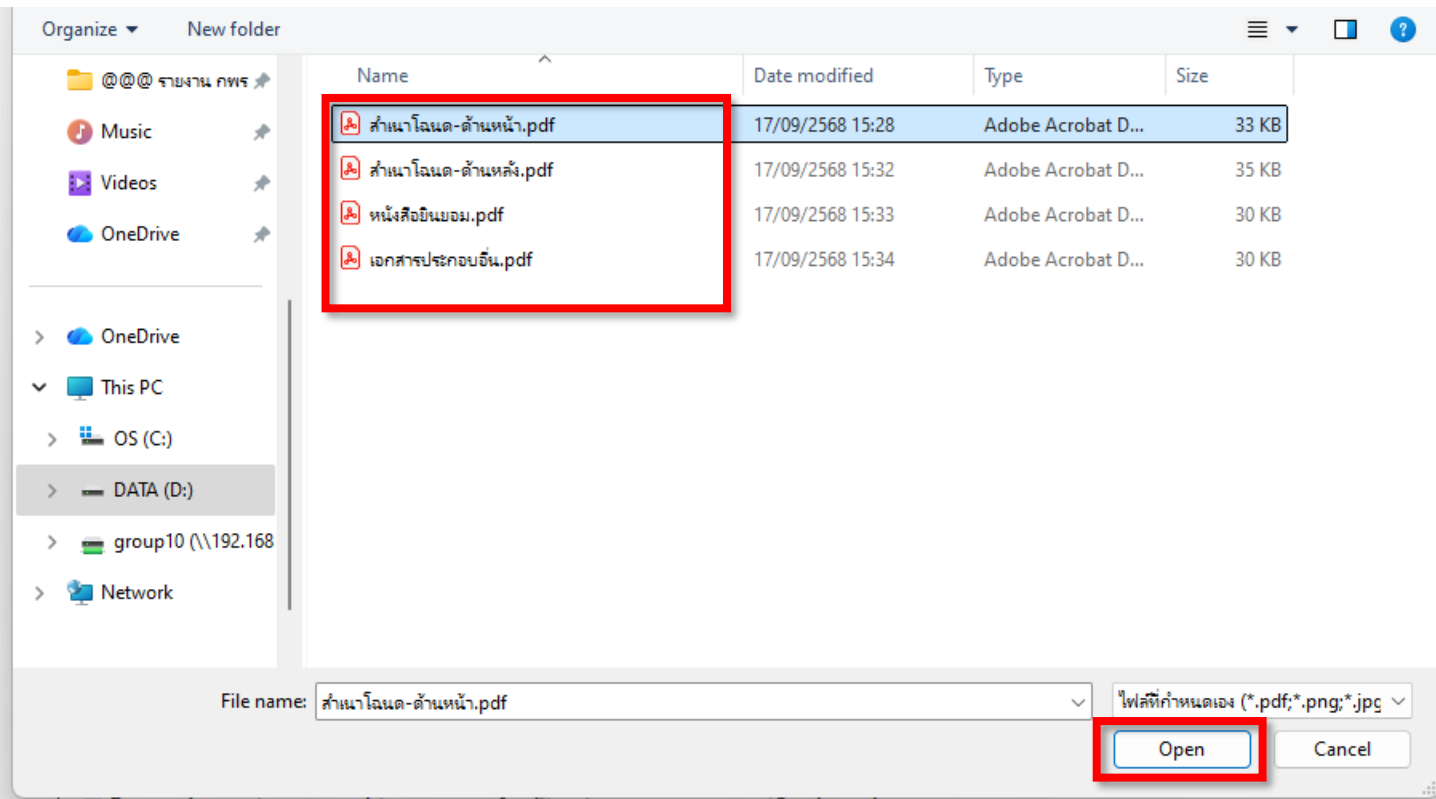


เพิ่ม

(1/5)

 4. เอกสารประกอบอื่นๆ





☑ โฉนดที่ดินฉบับจริงอยู่กับตนเองซึ่งเป็นเจ้าของกรรมสิทธิ์ในที่ดินนี้

📷 3. เอกสารประกอบอื่นๆ



[ตัวอย่างแผ่นที่รวมและแบ่งแยก \(คลิก\)](#)

แผ่นที่รวมและแบ่งแยก*

แนบไฟล์

กรุณาเลือกไฟล์

แบบหลักฐานประกอบคำขอ

สามารถแนบเอกสารเป็นรูปภาพ หรือรูปแบบ pdf

📷 1. เพิ่ม โฉนดที่ดินด้านหน้า *



📷 2. เพิ่ม โฉนดที่ดินด้านหลังทุกหน้า *



กรุณาแนบไฟล์ 2. เพิ่ม โฉนดที่ดินด้านหลังทุกหน้า

📄 โฉนดที่ดินฉบับจริงอยู่กับตนเองซึ่งเป็นเจ้าของกรรมสิทธิ์ในที่ดินนี้

📷 3. เอกสารประกอบอื่นๆ



[ตัวอย่างแผนที่รวมและแบ่งแยก \(คลิก\)](#)

แผนที่รวมและแบ่งแยก*

แนบไฟล์

กรุณาเลือกไฟล์

Organize ▾ New folder

@@@ รายงาน กพร

- Music
- Videos
- OneDrive

> OneDrive

▼ This PC

- > OS (C:)
- > DATA (D:)
- > group10 (\\192.168
- > Network

Name	Date modified	Type	Size
สำเนาโลนต์-ด้านหน้า.pdf	17/09/2568 15:28	Adobe Acrobat D...	33 KB
สำเนาโลนต์-ด้านหลัง.pdf	17/09/2568 15:32	Adobe Acrobat D...	35 KB
หนังสือขียนยอม.pdf	17/09/2568 15:33	Adobe Acrobat D...	30 KB
เอกสารประกอบอื่น..pdf	17/09/2568 15:34	Adobe Acrobat D...	30 KB

File name: สำเนาโลนต์-ด้านหลัง.pdf

ไฟล์ที่กำหนดเอง (*.pdf;*.png;*.jpg)

Open Cancel

3. เอกสารประกอบอื่นๆ



[ตัวอย่างแผนที่รวมและแบ่งแยก \(คลิก\)](#)

แผนที่รวมและแบ่งแยก*

แนบไฟล์

กรุณาเลือกไฟล์

แบบหลักฐานประกอบคำขอ

สามารถแนบเอกสารเป็นรูปภาพ หรือรูปแบบ pdf

📷 1. เพิ่ม โฉนดที่ดินด้านหน้า *



📷 2. เพิ่ม โฉนดที่ดินด้านหลังทุกหน้า *



โฉนดที่ดินฉบับจริงอยู่กับตนเองซึ่งเป็นเจ้าของกรรมสิทธิ์ในที่ดินนี้

📷 3. เอกสารประกอบอื่นๆ



[ตัวอย่างแผนที่รวมและแบ่งแยก \(คลิก\)](#)

แผนที่รวมและแบ่งแยก*

แนบไฟล์

กรุณาเลือกไฟล์

แบบหลักฐานประกอบคำขอ

สามารถแนบเอกสารเป็นรูปภาพ หรือรูปแบบ pdf

📷 1. เพิ่ม โฉนดที่ดินด้านหน้า *




📷 2. เพิ่ม โฉนดที่ดินด้านหลังทุกหน้า *




โฉนดที่ดินฉบับจริงอยู่กับตนเองซึ่งเป็นเจ้าของกรรมสิทธิ์ในที่ดินนี้

📷 3. เพิ่ม หนังสือยินยอมจากผู้รับจ้างong *



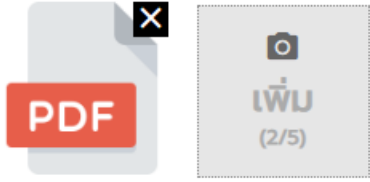
📷 4. เอกสารประกอบอื่นๆ



แบบหลักฐานประกอบคำขอ

สามารถแนบเอกสารเป็นรูปภาพ หรือรูปแบบ pdf

📷 1. เพิ่ม โฉนดที่ดินด้านหน้า *



📷 2. เพิ่ม โฉนดที่ดินด้านหลังทุกหน้า *



โฉนดที่ดินฉบับจริงอยู่กับตนเองซึ่งเป็นเจ้าของกรรมสิทธิ์ในที่ดินนี้

📷 3. เอกสารประกอบอื่นๆ



[ตัวอย่างแผนผังรวมและแบ่งแยก \(คลิก\)](#)

แผนผังรวมและแบ่งแยก

แนบไฟล์

กรุณาเลือกไฟล์

แบบหลักฐานประกอบคำขอ

สามารถแนบเอกสารเป็นรูปภาพ

1. เพิ่ม โฉนดที่ดิน



2. เพิ่ม โฉนดที่ดิน

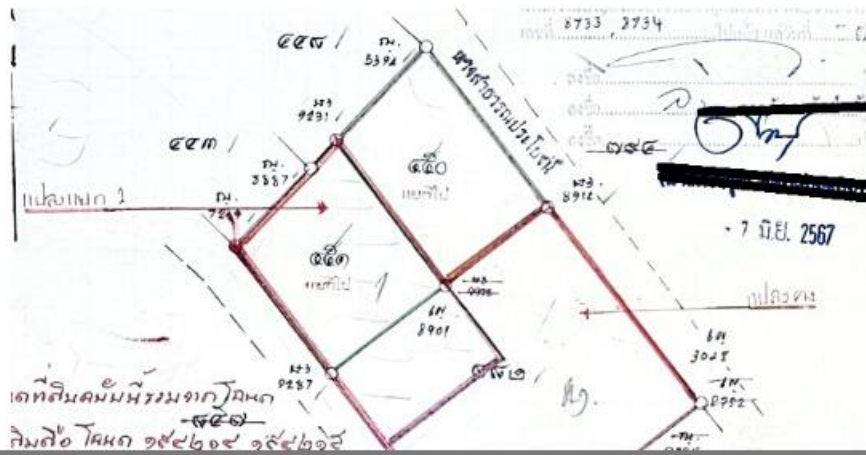
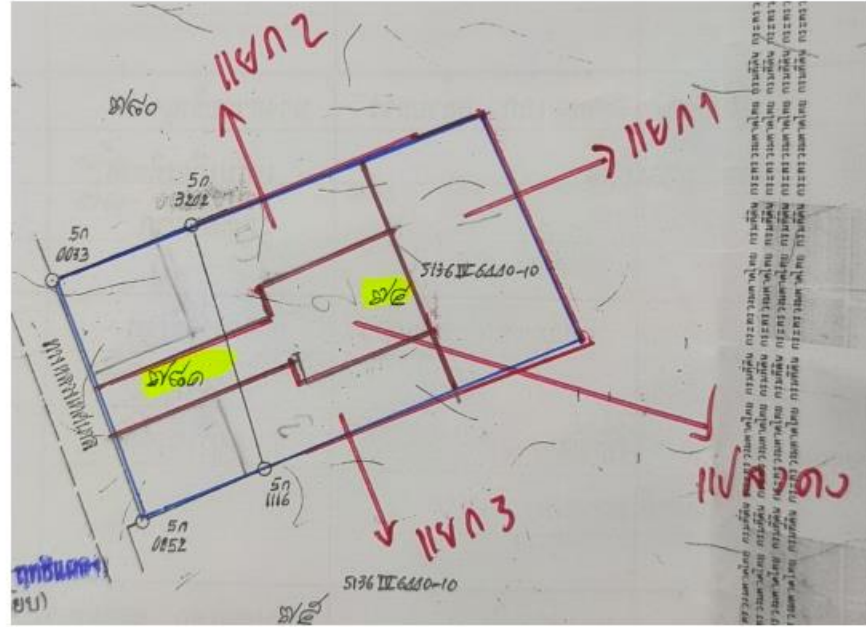


โฉนดที่ดินฉบับจริงอยู่

3. เอกสารประกอบ



ตัวอย่างแผนที่รวมและแบ่งแยก (คลิกเพื่อดูตัวอย่าง)
แผนที่รวมและแบ่งแยก*



แบบหลักฐานประกอบคำขอ

สามารถแนบเอกสารเป็นรูปภาพ หรือรูปแบบ pdf

📷 1. เพิ่ม โฉนดที่ดินด้านหน้า *



📷 2. เพิ่ม โฉนดที่ดินด้านหลังทุกหน้า *



โฉนดที่ดินฉบับจริงอยู่กับตนเองซึ่งเป็นเจ้าของกรรมสิทธิ์ในที่ดินนี้

📷 3. เอกสารประกอบอื่นๆ



[ตัวอย่างแผนที่รวมและแบ่งแยก \(คลิก\)](#)

แผนที่รวมและแบ่งแยก*

แนบไฟล์

กรุณาเลือกไฟล์

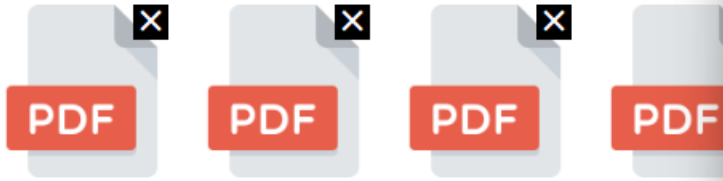
แบบหลักฐานประกอบคำขอ

สามารถแนบเอกสารเป็นรูปภาพ หรือรูปแบบ pdf

1. เพิ่ม โหนดที่ติดด้านหน้า *




2. เพิ่ม โหนดที่ติดด้านหลังทุกหน้า *



โหนดที่ติดฉบับจริงอยู่กับตนเองซึ่งเป็นเจ้าของกรรมสิทธิ์ใน

3. เอกสารประกอบอื่นๆ



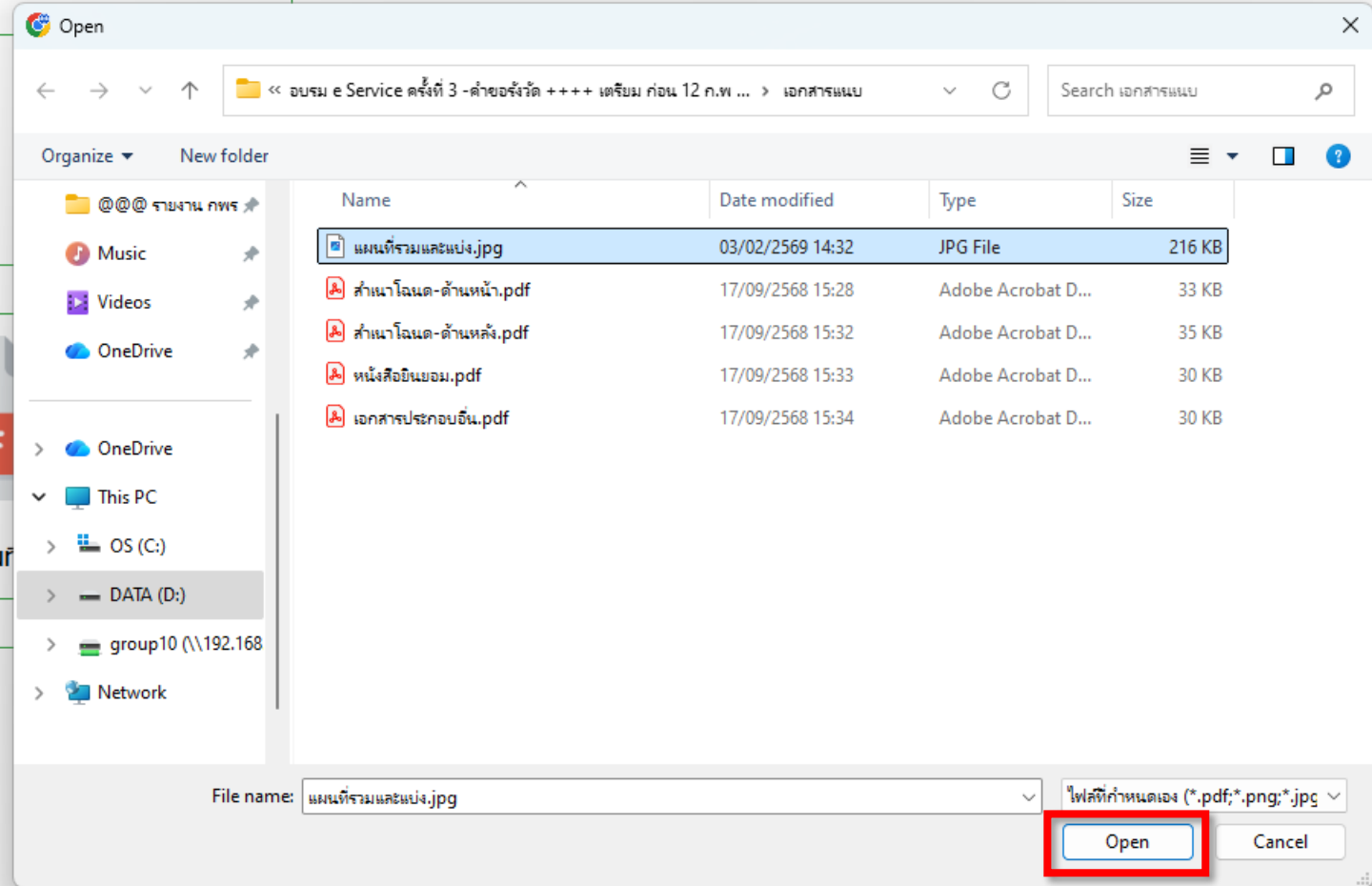
ตัวอย่างแผนที่รวมและแบ่งแยก (คลิก)

แผนที่รวมและแบ่งแยก*

แนบไฟล์

กรุณาเลือกไฟล์

กรุณาแนบไฟล์



แบบหลักฐานประกอบคำขอ

สามารถแนบเอกสารเป็นรูปภาพ หรือรูปแบบ pdf

📷 1. เพิ่ม โฉนดที่ดินด้านหน้า *




📷 2. เพิ่ม โฉนดที่ดินด้านหลังทุกหน้า *



โฉนดที่ดินฉบับจริงอยู่กับตนเองซึ่งเป็นเจ้าของกรรมสิทธิ์ในที่ดินนี้

📷 3. เอกสารประกอบอื่นๆ




[ตัวอย่างแผนที่รวมและแบ่งแยก \(คลิก\)](#)

แผนที่รวมและแบ่งแยก*

แบบไฟล์

แผนที่รวมและแบ่งแยก.jpg

โฉนดที่ดินฉบับจริงอยู่กับตนเองซึ่งเป็นเจ้าของกรรมสิทธิ์ในที่ดินนี้

 3. เอกสารประกอบอื่นๆ



[ตัวอย่างแผนผังรวมและแบ่งแยก \(คลิก\)](#)

แผนผังรวมและแบ่งแยก*

แบบไฟล์

แผนผังรวมและแบ่งแยก.jpg

ช่องทางการติดต่อ

เบอร์โทรศัพท์ที่ใช้ในการติดต่อ *

1/100

สถานที่นัดพบ

0/300

รายละเอียดคำขอ (ท.ด.9) ▼

ยื่นคำขอรวมโฉนดและแบ่งแยก

โฉนดที่ดินฉบับจริงอยู่กับตนเองซึ่งเป็นเจ้าของกรรมสิทธิ์ในที่ดินนี้

3. เอกสารประกอบอื่นๆ



ตัวอย่างแผนที่รวมและแบ่งแยก (คลิก)

แผนที่รวมและแบ่งแยก*

แนบไฟล์

แผนที่รวมและแบ่งแยก.jpg

ช่องทางการติดต่อ

เบอร์โทรศัพท์ที่ใช้ในการติดต่อ *

0223456789

10/100

สถานที่นัดพบ

สำนักงานที่ดินจังหวัดสมุทรปราการ สาขาบางพลี
หรือ ที่ดินที่ทำการรังวัด

70/300

รายละเอียดคำขอ (ท.ด.9) ▼

ยื่นคำขอรวมโฉนดและแบ่งแยก



คำขอรังวัด-รวมโฉนดแบ่งแยกในนามเดิม

สรุปรายการคำขอรังวัด-รวมโฉนดแบ่งแยกในนามเดิม

สำนักงานที่ดินที่ยื่นคำขอ
จังหวัด: สมุทรปราการ
อำเภอ/เขต: บางบ่อ

ชื่อเจ้าของที่ดิน: นายธนวัฒน์ จันทร์วิบูล
ประเภทการยื่นคำขอ: บุคคลธรรมดา
ประเภทเอกสารสิทธิ์: โฉนดที่ดิน

แปลงที่พบ

เจ้าของที่ดิน: [redacted] (บุคคลธรรมดา)

ข้อมูลที่ดิน

จังหวัด: สมุทรปราการ
อำเภอ/เขต: บางบ่อ
ตำบล: บางบ่อ
เลขที่เอกสารสิทธิ์: 45008
เลขที่ดิน: 350

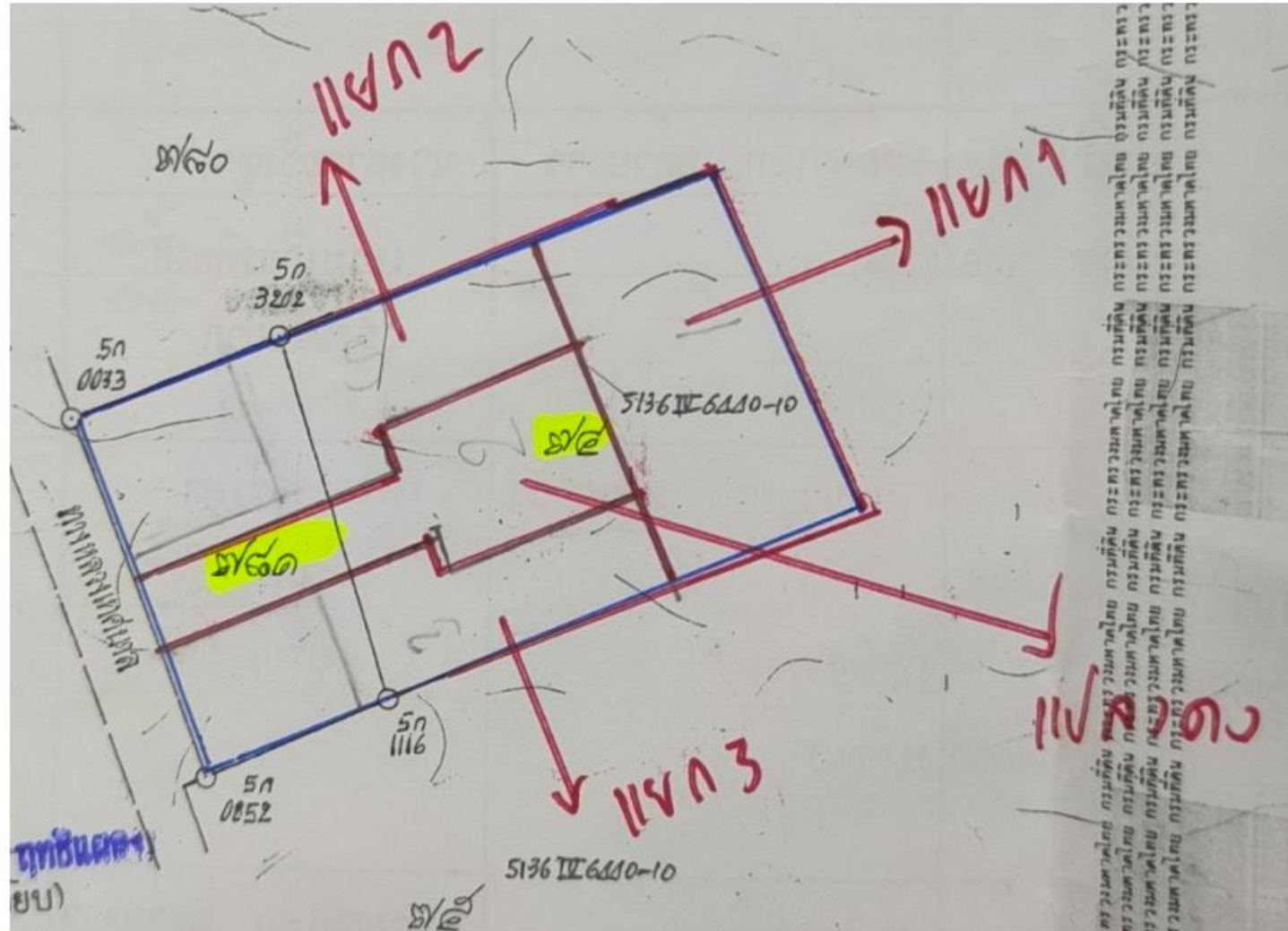
แปลงที่พบ

เจ้าของที่ดิน: [redacted] (บุคคลธรรมดา)

ข้อมูลที่ดิน

จังหวัด: สมุทรปราการ
อำเภอ/เขต: บางบ่อ
ตำบล: บางบ่อ
เลขที่เอกสารสิทธิ์: 45009
เลขที่ดิน: 351

แผนที่รวมและแบ่งแยก



ก.ด.9

ระวาง: 5136 II 9802-15 (1:1000) เลขที่ดิน: 350 , 351 หน้าสำรวจ: 18020 , 18021
, 5136 II 9802-15 (1:1000)

โฉนดหมายเลขที่: 45008 , 45009 ตำบล/แขวง: บางบ่อ อำเภอ/เขต: บางบ่อ

จังหวัด: สมุทรปราการ วัน/เดือน/ปี: 3 ก.พ. 2569

ข้าพเจ้า ชื่อ: ██████████ นามสกุล: ██████████ อายุ: - ปี

เชื้อชาติ: - สัญชาติ: - บิดา ชื่อ: -

มารดา ชื่อ: - อยู่ที่บ้านเลขที่: 73 หมู่ที่: 01

ตำบล/แขวง: ราชะ อำเภอ/เขต: บางพลี จังหวัด: สมุทรปราการ

ขอเรียนคำขอต่อเจ้าพนักงานที่ดินจังหวัด: สำนักงานที่ดินจังหวัดสมุทรปราการ สาขาบางพลี ด้วยความสัตย์จริงว่า

ข้อ 1. ด้วยที่ดินแปลงเครื่องหมายดังกล่าวมีชื่อ ██████████ เป็นผู้ถือกรรมสิทธิ์ บัดนี้ ข้าพเจ้ามีความประสงค์ขอ รวมโฉนด และแบ่งแยกที่ดินในนามเดิม โดยให้เป็นแปลงเดียวกัน และแบ่งแยกที่ดิน แปลงนี้ออกจากกันเป็น 2 แปลง โดยในวันทำการรังวัด ข้าพเจ้าจะเป็นผู้ชี้แนวเขตที่ดินด้วย ตนเอง ทั้งนี้ ขอยืนยันว่า ที่ดินตามที่ได้ยื่นคำขอนี้มีอาณาเขตติดต่อกันจริง

แปลงแยกที่ 1 โดยนำซี

แปลงแยกที่ 2 โดยนำซี

ส่วนแปลงคงเหลือเป็นของข้าพเจ้า

ซึ่งข้าพเจ้าจะได้นำช่างรังวัดทำการรังวัดปักหลักเขตให้เป็นการแน่นอนต่อไป

ข้อ 2. ฉะนั้น ขอให้เจ้าพนักงานที่ดินโปรดสั่งให้เจ้าหน้าที่ไปทำการรังวัดให้ข้าพเจ้าตามความประสงค์ด้วย และข้าพเจ้าขอรับรองว่าถ้าที่ดินรายนี้มีเขตคลาดเคลื่อนด้วยประการใด ๆ ข้าพเจ้ายินยอมให้เจ้าพนักงานที่ดินแก้ไขให้ถูกต้องได้ และข้าพเจ้ายินยอมเสียค่าธรรมเนียมต่าง ๆ ให้ตามระเบียบ

ผู้ขอ: ██████████

ค่าพาหนะและค่าจ้างคนงาน (เหมาจ่าย) 6,560.00 บาท
ค่าหลักเขตที่ดิน 60.00 บาท

ที่ดินรายนี้มีเขตตลาดเคลื่อนด้วยประการใด ๆ ข้าพเจ้ายินยอมให้เจ้าพนักงานที่ดินแก้ไขให้ถูกต้องได้ และข้าพเจ้ายินยอมเสียค่าธรรมเนียมต่าง ๆ ให้ตามระเบียบ

ผู้ขอ: ██████████

ค่าพาหนะและค่าจ้างคนงาน (เหมาจ่าย)	6,560.00 บาท
ค่าหลักเขตที่ดิน	60.00 บาท
ค่าผู้ปกครองท้องที่	50.00 บาท
ค่าใช้จ่ายอื่นๆ	200.00 บาท
ค่าธรรมเนียม	160.00 บาท
ค่าคำขอตามจำนวนแปลง	15.00 บาท

รวม ค่าใช้จ่ายรังวัดโดยประมาณ 7,045.00 บาท
วันที่นัดรังวัด: 27 ก.พ. 2569

ข้าพเจ้ายืนยันว่า ได้ยื่นคำขอ และเอกสารหลักฐานถูกต้องครบถ้วนแล้ว หากพนักงานเจ้าหน้าที่ตรวจสอบแล้วไม่ถูกต้องครบถ้วน ข้าพเจ้ายินยอมดำเนินการยื่นคำขอใหม่

โปรดตรวจสอบข้อมูลก่อนกด "ยืนยันการยื่นคำขอ" เนื่องจากข้อมูลนี้เป็นการตรวจสอบด้วยระบบอิเล็กทรอนิกส์ (e-Service) ข้อมูลอาจไม่ถูกต้องตรงกับข้อมูลที่ยื่นคำขอ กรุณาติดต่อสำนักงานที่ดิน ให้กดปุ่ม "ยกเลิก/กลับหน้าจอหลัก"

แก้ไข

ยกเลิก/กลับหน้าจอหลัก

ยืนยันการยื่นคำขอ

**ราคาข้างต้นเป็นเพียงราคาโดยประมาณ อาจมีการเปลี่ยนแปลงของราคาอีกครั้งจากเจ้าหน้าที่

ที่ดินรายนี้มีเขตตลาดเคลื่อนด้วยประการใด ๆ ข้าพเจ้ายินยอมให้เจ้าพนักงานที่ดินแก้ไขให้ถูกต้องได้ และข้าพเจ้ายินยอมเสียค่าธรรมเนียมต่าง ๆ ให้ตามระเบียบ

ผู้ขอ: XXXXXXXXXX

ค่าพาหนะและค่าจ้างคนงาน (เหม่าจ่าย)	6,560.00 บาท
ค่าหลักเขตที่ดิน	60.00 บาท
ค่าผู้ปกครองท้องที่	50.00 บาท
ค่าใช้จ่ายอื่นๆ	200.00 บาท
ค่าธรรมเนียม	160.00 บาท
ค่าคำขอตามจำนวนแปลง	15.00 บาท

รวม ค่าใช้จ่ายรังวัดโดยประมาณ 7,045.00 บาท
วันที่นัดรังวัด: 27 ก.พ. 2569

- ข้าพเจ้ายืนยันว่า ได้ยื่นคำขอ และเอกสารหลักฐานถูกต้องครบถ้วนแล้ว หากพนักงานเจ้าหน้าที่ตรวจสอบแล้วไม่ถูกต้องครบถ้วน ข้าพเจ้ายินยอมดำเนินการยื่นคำขอใหม่

โปรดตรวจสอบข้อมูลก่อนกด "ยืนยันการยื่นคำขอ" เนื่องจากข้อมูลนี้เป็นการตรวจสอบด้วยระบบอิเล็กทรอนิกส์ (e-Service) ข้อมูลอาจไม่ถูกต้องตรงกับข้อมูลที่ยื่นคำขอ กรุณาติดต่อสำนักงานที่ดิน ให้กดปุ่ม "ยกเลิก/กลับหน้าจอหลัก"

แก้ไข

ยกเลิก/กลับหน้าจอหลัก

ยืนยันการยื่นคำขอ

****ราคาข้างต้นเป็นเพียงราคาโดยประมาณ อาจมีการเปลี่ยนแปลงของราคาอีกครั้งจากเจ้าหน้าที่**

ที่ดินรายนี้มีเขตคลาดเคลื่อนด้วยประการใด ๆ ข้าพเจ้ายินยอมให้เจ้าพนักงานที่ดินแก้ไขให้ถูกต้องได้ และข้าพเจ้ายินยอมเสียค่าธรรมเนียมต่าง ๆ ให้ตามระเบียบ

ผู้ขอ:

ค่าพาหนะและค่าจ้างคนงาน (เหมาจ่าย)	6,560.00 บาท
ค่าหลักเขตที่ดิน	60.00 บาท
ค่าผู้ปกครองท้องที่	50.00 บาท
ค่าใช้จ่ายอื่นๆ	200.00 บาท
ค่าธรรมเนียม	160.00 บาท
ค่าคำขอตามจำนวนแปลง	15.00 บาท

รวม ค่าใช้จ่ายรังวัดโดยประมาณ 7,045.00 บาท
วันที่นัดรังวัด: 27 ก.พ. 2569

ข้าพเจ้ายืนยันว่า ได้ยื่นคำขอ และ
ข้าพเจ้ายินยอมดำเนินการยื่นคำขอใช้

ยืนยันการยื่นคำขอ

คุณต้องการยื่นคำขอใช้หรือไม่

ยกเลิก

ยืนยัน



โปรดตรวจสอบข้อมูลก่อนกด "ยืนยันการยื่นคำขอ" เนื่องจากข้อมูลนี้เป็นการตรวจสอบด้วยระบบอิเล็กทรอนิกส์ (e-Service) ข้อมูลอาจไม่ถูกต้องตรงกับข้อมูลที่ยื่นคำขอ กรุณาติดต่อสำนักงานที่ดิน ให้กดปุ่ม "ยกเลิก/กลับหน้าจอหลัก"

แก้ไข

ยกเลิก/กลับหน้าจอหลัก

ยืนยันการยื่นคำขอ

**ราคาข้างต้นเป็นเพียงราคาโดยประมาณ อาจมีการเปลี่ยนแปลงของราคาอีกครั้งจากเจ้าหน้าที่



กรมที่ดิน ได้รับคำขอของท่านแล้ว กำลังตรวจสอบหลักฐาน

ขั้นตอนต่อจากนี้

1. เจ้าหน้าที่จะดำเนินการตรวจสอบคำขอและเอกสารหลักฐาน ภายในวันและเวลาทำการ (08.30 น. - 16.30 น.)
2. กรณีคำขอถูกต้องครบถ้วนแล้ว เจ้าหน้าที่จะรับคำขอและแจ้งการชำระค่าคำขอกทางอีเมล
3. กรณีตรวจสอบคำขอแล้วพบว่า ไม่ถูกต้องครบถ้วน เจ้าหน้าที่จะแจ้งข้อบกพร่องให้ดำเนินการ ให้ถูกต้องครบถ้วน ภายใน 30 นาที นับตั้งแต่เวลาที่ระบบแจ้ง และหากไม่ดำเนินการภายในกำหนดระบบจะทำการยกเลิกคำขอโดยอัตโนมัติ
4. เมื่อระบบตรวจสอบการชำระเงินแล้ว เจ้าหน้าที่จะคำนวณค่าใช้จ่ายในการรังวัดและแจ้งการชำระเงินทางอีเมล
5. เมื่อชำระเงินค่าใช้จ่ายรังวัดภายในกำหนดแล้ว ระบบจะส่งไฟล์ใบนัดรังวัดทางอีเมล
6. ท่านสามารถติดตามสถานะคำขอได้ที่เมนู [ติดตามสถานะ](#)

กลับสู่หน้าหลัก



ติดตามสถานะ

หมายเลขงาน

สถานะ

ทั้งหมด X v

วันที่เริ่มต้น

วัน/เดือน/ปี 📅

วันที่สิ้นสุด

วัน/เดือน/ปี 📅

ค้นหา

ล้างค่า

หมายเลขงาน	ประเภทคำขอ	วันที่ตั้งรายการ	ชื่อนิติบุคคล	ยื่นคำขอในนาม	คำบริกร	ยกเลิก/แก้ไข	สถานะ
E016902000035	คำขอรังวัด	10/02/2569 19.06	-	บุคคลธรรมดา		🗑️ ✎️	รอกการยืนยัน

รอกการยืนยัน จากเจ้าหน้าที่กรมที่ดิน



Service

ระบบสำหรับเจ้าหน้าที่กรมที่ดิน

<https://eservice-intra.dol.go.th>

ฝ่ายทะเบียน

จนท.ตรวจสอบคำขอ

- ระบบบริหารจัดการคำขอ (อนุมัติ / แจ่งข้อบกพร่อง)



เข้าสู่ระบบสำหรับเจ้าหน้าที่กรมที่ดิน

เข้าใช้งานผ่าน AD

ยืนยันตัวตนบุคคลเข้าใช้งานเครือข่ายกรมที่ดิน

ชื่อผู้ใช้ *

รหัสผ่าน *

ไม่มีบัญชี? เจ้าหน้าที่ลงทะเบียน

เข้าสู่ระบบ

web version 10.34 UAT

api version 10.77 UAT



เข้าสู่ระบบสำหรับเจ้าหน้าที่กรมที่ดิน

เข้าใช้งานผ่าน AD

ยืนยันตัวบุคคลเข้าใช้งานเครือข่ายกรมที่ดิน

ชื่อผู้ใช้ *

รหัสผ่าน *



ไม่มีบัญชี? [เจ้าหน้าที่ลงทะเบียน](#)

เข้าสู่ระบบ

web version 1.0.34 UAT

api version 1.0.77 UAT

ระบบบริหารจัดการคำขอ

คำขอลงทะเบียน 8

คำขอหนังสือรับรองราคาประเมินทุนทรัพย์ 0

คำขอตรวจสอบหลักทรัพย์ 0

คำขอสำเนาภาพถ่ายโฉนดที่ดินและหลักฐานทะเบียนที่ดิน 0

คำขอรังวัด 1

สถานะ *
รอดำเนินการ

หมายเลขงาน

ชื่อ-นามสกุล-เลขบัตรประชาชน

วันที่เริ่มต้น
วัน/เดือน/ปี

วันที่สิ้นสุด
วัน/เดือน/ปี

ค้นหา

ล้างค่า

หมายเลขงาน	รายการที่ยื่นคำขอ	ผู้ยื่นคำขอ	ชื่อนิติบุคคล	ยื่นคำขอในนาม	วันที่และเวลาทำรายการ	สถานะ	จัดการ
E016902000035	รวม แบ่งแยกในนามเดิม			บุคคลธรรมดา	10/02/2569 19.07	รอดำเนินการ	ดำเนินการ

«« 1 »»

10 ▼ กำลังแสดงแถว 1 ถึง 1 จาก 1

ระบบบริหารจัดการคำขอ

- คำขอลงทะเบียน: 8
- คำขอหนังสือรับรองราคาประเมินทุนทรัพย์: 0
- คำขอตรวจสอบหลักทรัพย์: 0
- คำขอสำเนาภาพถ่ายโฉนดที่ดินและหลักฐานทะเบียนที่ดิน: 0
- คำขอรังวัด: 1

สถานะ *

ทั้งหมด



หมายเลขงาน

ชื่อ-นามสกุล-เลขบัตรประชาชน

วันที่เริ่มต้น

วัน/เดือน/ปี



วันที่สิ้นสุด

วัน/เดือน/ปี



ค้นหา

ล้างค่า

รอดำเนินการ

ยกเลิก

คำขอพบข้อผิดพลาด

สำเร็จ

อนุมัติแล้ว

ยื่นคำขอ

ผู้ยื่นคำขอ

ชื่อนิติบุคคล

ยื่นคำขอในนาม

วันที่และเวลาทำรายการ

สถานะ

จัดการ

แยกในนามเดิม

ธนวัฒน์ จันทร์วิบูล

บุคคลธรรมดา

10/02/2569 19.07

รอดำเนินการ

ดำเนินการ



10

กำลังแสดงแถว 1 ถึง 1 จาก 1

ระบบบริหารจัดการคำขอ

คำขอลงทะเบียน 8

คำขอหนังสือรับรองราคาประเมินทุนทรัพย์ 0

คำขอตรวจสอบหลักทรัพย์ 0

คำขอสำเนาภาพถ่ายโฉนดที่ดินและหลักฐานทะเบียนที่ดิน 0

คำขอรังวัด 1

สถานะ * X v

หมายเลขงาน

ชื่อ-นามสกุล-เลขบัตรประชาชน

วันที่เริ่มต้น

วันที่สิ้นสุด

หมายเลขงาน	รายการที่ยื่นคำขอ	ผู้ยื่นคำขอ	ชื่อนิติบุคคล	ยื่นคำขอในนาม	วันที่และเวลาทำรายการ	สถานะ	จัดการ
E016902000035	รวม แบ่งแยกในนามเดิม			บุคคลธรรมดา	10/02/2569 19.07	รอดำเนินการ	<input type="button" value="ดำเนินการ"/>

คำขอรังวัด > E016902000035

คำขอรังวัด

เอกสารที่แนบมาด้วย

คำขอรังวัด-รวมโฉนดแบ่งแยกในนามเดิม

สรุปรายการคำขอรังวัด-รวมโฉนดแบ่งแยกในนามเดิม

สำนักงานที่ดินที่ยื่นคำขอ

จังหวัด: สมุทรปราการ

อำเภอ/เขต: บางบ่อ

ประเภทการยื่นคำขอ: บุคคลธรรมดา

ประเภทเอกสารสิทธิ์: โฉนดที่ดิน

รายละเอียด

ประมาณการค่าใช้จ่ายรังวัด: 7,005.00 บาท

วันที่ขอนัดรังวัด: 27/02/2569

รายละเอียดที่ดินที่ทำการรังวัด

ติดที่ดินข้างเคียง: ไม่ทราบ

ที่ดินติดที่สาธารณประโยชน์: ไม่ทราบ

สภาพที่ดิน: ที่สวนไม้ยืนต้น

ที่ดินตั้งอยู่ใน: เทศบาลนคร

เนื้อที่ทั้งหมด 0 ไร่ 1 งาน 89 ตารางวา

งานแบ่งแยก 1 แปลง (ไม่รวมแปลงคงเหลือ)

แปลงที่ 1 โดยนำซี



แปลงที่พบ

เจ้าของที่ดิน: [REDACTED] (บุคคลธรรมดา)

ข้อมูลที่ดิน

จังหวัด: สมุทรปราการ
อำเภอ/เขต: บางบ่อ
ตำบล: บางบ่อ
เลขที่เอกสารสิทธิ์: 45008
เลขที่ดิน: 350

แปลงที่พบ

เจ้าของที่ดิน: [REDACTED] (บุคคลธรรมดา)

ข้อมูลที่ดิน

จังหวัด: สมุทรปราการ
อำเภอ/เขต: บางบ่อ
ตำบล: บางบ่อ
เลขที่เอกสารสิทธิ์: 45009
เลขที่ดิน: 351

รายละเอียด น.ด.9

ระวาง: 5136 II 9802-15 (1:1000) , 5136 II 9802-15 (1:1000) เลขที่ดิน: 350 , 351

หน้าสำรวจ: 18020 , 18021 โฉนดหมายเลขที่: 45008 , 45009

ตำบล/แขวง: บางบ่อ อำเภอ/เขต: บางบ่อ

จังหวัด: สมุทรปราการ วัน/เดือน/ปี: 3 ก.พ. 2569

ข้าพเจ้า ชื่อ: [REDACTED] นามสกุล: [REDACTED]



จังหวัด: สมุทรปราการ

วัน/เดือน/ปี: 10 ก.พ. 2569

ข้าพเจ้า ชื่อ: [REDACTED]

นามสกุล: [REDACTED]

อายุ: - ปี

เชื้อชาติ: -

สัญชาติ: -

บิดา ชื่อ: -

มารดา ชื่อ: -

อยู่ที่บ้านเลขที่: 73

หมู่ที่: 01

ตำบล/แขวง: ราชاتهเวะ

อำเภอ/เขต: บางพลี

จังหวัด: สมุทรปราการ

ขอเรียนคำขอต่อเจ้าพนักงานที่ดินจังหวัด: สำนักงานที่ดินจังหวัดสมุทรปราการ สาขาบางพลี ด้วยความสัตย์จริงว่า

ข้อ 1. ด้วยที่ดินแปลงเครื่องหมายดังกล่าวมีชื่อ ธนวัฒน์ จันทรวิบูล เป็นผู้ถือกรรมสิทธิ์ บัดนี้ ข้าพเจ้ามีความประสงค์ขอ รวมโฉนดและแบ่งแยกที่ดินในนาม เดิม โดยให้เป็นแปลงเดียวกัน และแบ่งแยกที่ดิน แปลงนี้ออกจากกันเป็น 1 แปลง โดยในวันทำการรังวัดข้าพเจ้าจะเป็นผู้ชี้แนวเขตที่ดินด้วย ตนเอง ทั้งนี้ ขอยืนยันว่า ที่ดินตามที่ได้ยื่นคำขอนี้มีอาณาเขตติดต่อกันจริง

แปลงแยกที่ 1 โดยนำซี

ส่วนแปลงคงเหลือเป็นของข้าพเจ้า

ซึ่งข้าพเจ้าจะได้นำช่างรังวัดทำการรังวัดปักหลักเขตให้เป็นการแน่นอนต่อไป

ข้อ 2. ฉะนั้น ขอให้เจ้าพนักงานที่ดินโปรดสั่งให้เจ้าหน้าที่ไปทำการรังวัดให้ข้าพเจ้าตามความประสงค์ด้วย และข้าพเจ้าขอรับรองว่าถ้าที่ดินรายนี้มีเขตคลาดเคลื่อนด้วยประการใด ๆ ข้าพเจ้ายินยอมให้เจ้าพนักงานที่ดินแก้ไขให้ถูกต้องได้ และข้าพเจ้ายินยอมเสียค่าธรรมเนียมต่าง ๆ ให้ตามระเบียบ

ผู้ขอ: [REDACTED]

ย้อนกลับ

แจ้งความบกพร่อง

อนุมัติคำขอ



จ้งหวัด: สมุทรรปการ

วัน/เดือน/ป: 10 ก.พ. 2569

ข้าพเจ้า ชือ: [redacted]

นามสกุล: [redacted]

อายุ: - ปี

เชือชาติ: -

สัญชาติ: -

มารดา ชือ: -

หมู่ที่: 01

อำเภอ/เขต: บางพลล

ขอเยินคำขอต่อเจ้าพนักงานที่ตึนจ้งหวัด: สำบ

ข้อ 1. ด้วยที่ตึนแปลงครือหมายดังกล่าวมี
เดือม โดยให้เป็นแปลงเดือมกัน และแบ่งแยกที่
ขอเยินยันว่า ที่ตึนตามที่ได้เยินคำขอนี้มีอาณา

แปลงแยกที่ 1 โดยนำชือ

ส่วนแปลงคองเหลือเป็นของข้าพเจ้า

ซึ่งข้าพเจ้าจะได้นำช่างร้งวัดทำการร้งวัดปัก

ข้อ 2. ฉะนั้น ขอให้เจ้าพนักงานที่ตึนโปรดสั่ง
เคลื่อนด้วยประการใด ๆ ข้าพเจ้ายินยอมให้เจ้า

ผู้ขอ: [redacted]



แจ้งความบกพร่องและรายการเอกสารหรือหลักฐาน

พนักงานเจ้าหน้าที่ตรวจสอบคำขอแล้วพบว่า ไม่ถูกต้องมีความ
บกพร่อง คือ

เหตุผล *

0/100

และให้เยินคำขอใหม่พร้อมเอกสารหลักฐานเพิ่มเติมให้ครบถ้วน
ได้แก่

0/300

ย้อนกลับ

ตกลง

ย้อนกลับ

แจ้งความบกพร่อง

อนุมัติคำขอ



จังหวด: สมุทรปรการ

วัน/เดือน/ปี: 10 ก.พ. 2569

ข้าพเจ้า ชือ: [Redacted]

นามสกุล: [Redacted]

อายุ: - ปี

ชือชาติ: -

สัญชาติ: -

มารดา ชือ: -

หมู่ที่: 01

อำเภอ/เขต: บางพลี

ขอยื่นคำขอต่อเจ้าพนักงานที่ตึนจังหวด: สำเนา

ข้อ 1. ด้วยที่ตึนแปลงเครื่องหมายดังกล่าวมี
เดิม โดยให้เป็นแปลงเดือยวกัน และแบ่งแยกที่
ขอยื่นยืนยันว่า ที่ตึนตามที่ได้ยื่นคำขอนี้มีอาณาเขต

แปลงแยกที่ 1 โดยนำชือ

ส่วนแปลงคองเหลือเป็นของข้าพเจ้า

ซึ่งข้าพเจ้าจะได้นำช่างรังวัดทำการรังวัดปัก

ข้อ 2. ฉะนั้น ขอให้เจ้าพนักงานที่ตึนโปรดสั่งให้
เคลื่อนด้วยประการใด ๆ ข้าพเจ้ายินยอมให้เจ้า

ผู้ขอ: [Redacted]

แจ้งความบกพร่องและรายการเอกสารหรือหลักฐาน

พนักงานเจ้าหน้าที่ตรวจสอบคำขอแล้วพบว่า ไม่ถูกต้องมีความ
บกพร่อง คือ

เหตุผล *

ภาพสำเนาโฉนดด้านหน้าไม่ชัดเจน 29/100

และให้ยื่นคำขอใหม่พร้อมเอกสารหลักฐานเพิ่มเติมให้ครบถ้วน
ได้แก่

สำเนาโฉนด ด้านหน้า 18/300

ย้อนกลับ

ตกลง

ย้อนกลับ

แจ้งความบกพร่อง

อนุมัติคำขอ



ข้าพเจ้า ชื่อ: [REDACTED]

อายุ: - ปี

สัญชาติ: -

มารดา ชื่อ: -

หมู่ที่: 01

อำเภอ/เขต: บางพลี

นามสกุล: [REDACTED]

เชื้อชาติ: -

บิดา ชื่อ: -

อยู่ที่บ้านเลขที่: 73

ตำบล/แขวง: ราชاتهเวะ

จังหวัด: สมุทรปราการ

ขอเรียนคำขอต่อเจ้าพนักงานที่ดินจังหวัด: สำนักงานที่ดินจังหวัดสมุทรปราการ สาขาบางพลี ด้วยความสัตย์จริงว่า

ข้อ 1. ด้วยที่ดินแปลงเครื่องหมายดังกล่าวมีชื่อ ธนวัฒน์ จันทรวิบูล เป็นผู้ถือกรรมสิทธิ์ บัดนี้ ข้าพเจ้ามีความประสงค์ขอ รวมโฉนดและแบ่งแยกที่ดินในนาม เดิม โดยให้เป็นแปลงเดียวกัน และแบ่งแยกที่ดิน แปลงนี้ออกจากกันเป็น 2 แปลง โดยในวันทำการรังวัดข้าพเจ้าจะเป็นผู้ชี้แนวเขตที่ดินด้วย ตนเอง ทั้งนี้ ขอยืนยันว่า ที่ดินตามที่ได้ยื่นคำขอนี้มีอาณาเขตติดต่อกันจริง

แปลงแยกที่ 1 โดยนำซี

แปลงแยกที่ 2 โดยนำซี

ส่วนแปลงคงเหลือเป็นของข้าพเจ้า

ซึ่งข้าพเจ้าจะได้นำช่างรังวัดทำการรังวัดปักหลักเขตให้เป็นการแน่นอนต่อไป

ข้อ 2. ฉะนั้น ขอให้เจ้าพนักงานที่ดินโปรดสั่งให้เจ้าหน้าที่ไปทำการรังวัดให้ข้าพเจ้าตามความประสงค์ด้วย และข้าพเจ้าขอรับรองว่าถ้าที่ดินรายนี้มีเขตคลาดเคลื่อนด้วยประการใด ๆ ข้าพเจ้ายินยอมให้เจ้าพนักงานที่ดินแก้ไขให้ถูกต้องได้ และข้าพเจ้ายินยอมเสียค่าธรรมเนียมต่าง ๆ ให้ตามระเบียบ

ผู้ขอ: [REDACTED]

ย้อนกลับ

แจ้งความบกพร่อง

อนุมัติคำขอ



ข้าพเจ้า ชื่อ:

อายุ: - ปี

สัญชาติ: -

มารดา ชื่อ: -

หมู่ที่: 01

อำเภอ/เขต: บางพลี

นามสกุล:

เชื้อชาติ: -

บิดา ชื่อ: -

อยู่ที่บ้านเลขที่: 73

ตำบล/แขวง: ราชاتهเวะ

จังหวัด: สมุทรปราการ

ขอยื่นคำขอต่อเจ้าพนักงานที่ดินจังหวัด: สำนักงานที่ดินจังหวัดสมุทรปราการ สาขาบางพลี ด้วยความสัตย์จริงว่า

ข้อ 1. ด้วยที่ดินแปลงเครื่องหมายดังกล่าว
เดิม โดยให้เป็นแปลงเดียวกัน และแบ่ง
ขอยืนยันว่า ที่ดินตามที่ได้ยื่นคำขอนี้มีอา

แปลงแยกที่ 1 โดยนำซี

แปลงแยกที่ 2 โดยนำซี

ส่วนแปลงคงเหลือเป็นของข้าพเจ้า

ซึ่งข้าพเจ้าจะได้นำช่างรังวัดทำการรังวัดปักหลักเขตให้เป็นการแน่นอนต่อไป

ข้อ 2. ฉะนั้น ขอให้เจ้าพนักงานที่ดินโปรดสั่งให้เจ้าหน้าที่ไปทำการรังวัดให้ข้าพเจ้าตามความประสงค์ด้วย และข้าพเจ้าขอรับรองว่าถ้าที่ดินรายนี้มีเขตคลาดเคลื่อนด้วยประการใด ๆ ข้าพเจ้ายินยอมให้เจ้าพนักงานที่ดินแก้ไขให้ถูกต้องได้ และข้าพเจ้ายินยอมเสียค่าธรรมเนียมต่าง ๆ ให้ตามระเบียบ

ผู้ขอ: :



ต้องการอนุมัติคำขอรังวัดใช้หรือไม่

ย้อนกลับ

ตกลง

ย้อนกลับ

แจ้งความบกพร่อง

อนุมัติคำขอ

ระบบบริหารจัดการคำขอ

คำขอลงทะเบียน 8

คำขอหนังสือรับรองราคาประเมินทุนทรัพย์ 0

คำขอตรวจสอบหลักทรัพย์ 0

คำขอสำเนาพิกษณณิกสารสิทธิ์และหลักฐานทะเบียนที่ดิน 0

คำขอรังวัด 0

สำเร็จ

อนุมัติคำขอรังวัดเรียบร้อยแล้ว

ปิด

สถานะ * หมายเลขงาน ชื่อ- ที่สิ้นสุด /เดือน/ปี

หมายเลขงาน	รายการที่ยื่นคำขอ	ผู้ยื่นคำขอ	ชื่อนิติบุคคล	ยื่นคำขอในนาม	วันที่และเวลาทำรายการ	สถานะ	จัดการ
«« < > »»							10 <input type="text"/> กำลังแสดงแถว 1 ถึง 0 จาก 0

ระบบบริหารจัดการคำขอ

คำขอลงทะเบียน 8 คำขอหนังสือรับรองราคาประเมินทุนทรัพย์ 0 คำขอตรวจสอบหลักทรัพย์ 0 คำขอสำเนาภาพถ่ายโฉนดที่ดินและหลักฐานทะเบียนที่ดิน 0 **คำขอรังวัด 0**

สถานะ *

หมายเลขงาน	รายการที่ยื่นคำขอ	ผู้ยื่นคำขอ	ชื่อนิติบุคคล	ยื่นคำขอในนาม	วันที่และเวลาทำรายการ	สถานะ	จัดการ
<p>«« « » »»</p>							<input type="text" value="10"/> ▼ กำลังแสดงแถว 1 ถึง 0 จาก 0



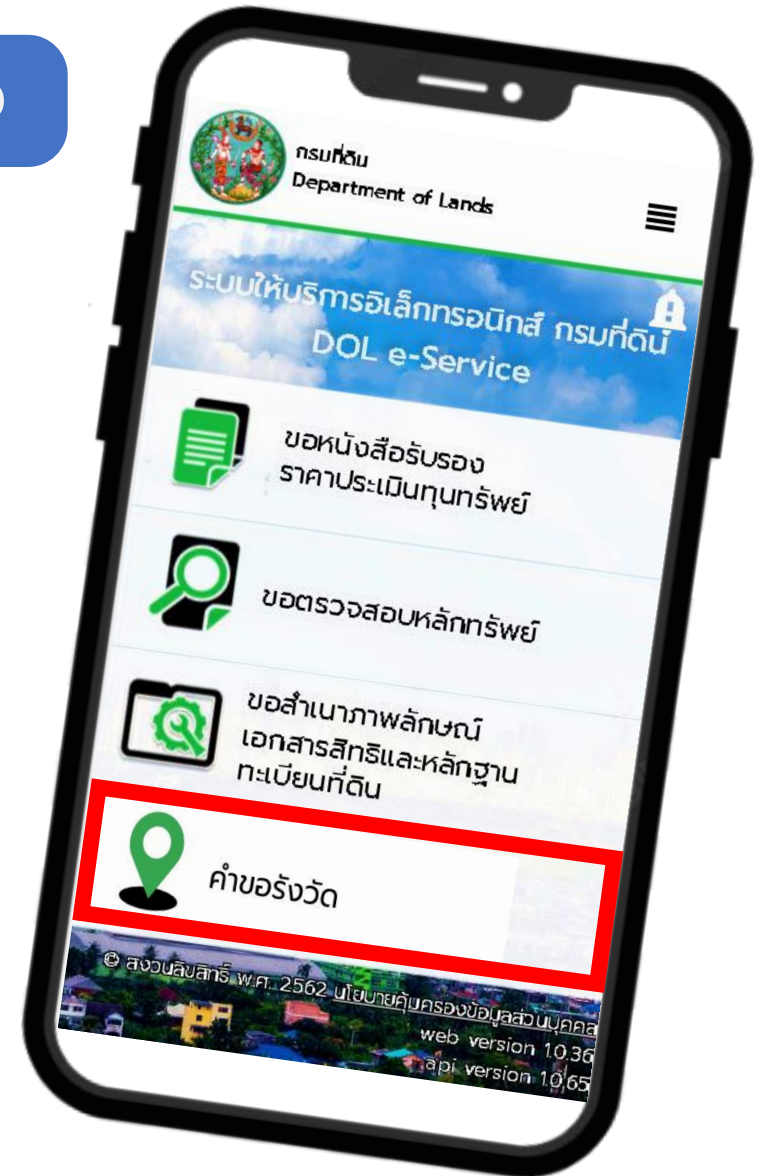
Service

<https://eservice.dol.go.th>

หน้าจอ : สำหรับผู้ขอใช้บริการ

ชำระเงินค่าคำขอ

- ตรวจสอบ e-mail หรือ ติดตามสถานะ
- ตรวจสอบใบแจ้งชำระเงิน
- สแกนจ่ายค่าคำขอ





ระบบให้บริการอิเล็กทรอนิกส์ กรมที่ดิน DOL e-Service



ขอหนังสือรับรอง
ราคาประเมินทุนทรัพย์



ขอตรวจสอบหลักทรัพย์



ขอสำเนาภาพลักษณ์
เอกสารสิทธิและหลักฐาน
ทะเบียนที่ดิน



คำขอรังวัด



ติดตามสถานะ

หมายเลขงาน

สถานะ

ทั้งหมด X v

วันที่เริ่มต้น

วัน/เดือน/ปี 📅

วันที่สิ้นสุด

วัน/เดือน/ปี 📅

ค้นหา

ล้างค่า

หมายเลขงาน	ประเภทคำขอ	วันที่ตั้งรายการ	ชื่อนิติบุคคล	ยื่นคำขอในนาม	ค่าบริการ	ยกเลิก/แก้ไข	สถานะ
E016902000035	คำขอรังวัด	10/02/2569 19.06	-	บุคคลธรรมดา	15.00	🗑️ ✎️	รอชำระเงินค่าธรรมเนียม

รอชำระเงินค่าธรรมเนียม



ติดตามสถานะ

หมายเลขงาน

สถานะ

ทั้งหมด X v

วันที่เริ่มต้น



วัน/เดือน/ปี 📅


วันที่สิ้นสุด

วัน/เดือน/ปี 📅

ค้นหา

ล้างค่า

หมายเลขงาน	ประเภทคำขอ	วันที่ตั้งรายการ	ชื่อนิติบุคคล	ยื่นคำขอในนาม	ค่าบริการ	ยกเลิก/แก้ไข	สถานะ
E016902000035	คำขอรังวัด	10/02/2569 19.06	-	บุคคลธรรมดา	15.00	 	รอชำระเงินค่าธรรมเนียม

 ใบแจ้งการชำระ



ติดตามสถานะ

หมายเลขคำขอ E016902000035
คำขอรังวัด

สถานะ **รอชำระเงินค่าธรรมเนียม**

สรุปรายการคำขอรังวัด

วัน-เวลาที่ยื่นคำขอ 10 กุมภาพันธ์ 2569 เวลา 19.07 น.

ค่าธรรมเนียมคำขอ 15.00 บาท

* ค่าใช้จ่ายนี้เป็นค่าธรรมเนียมคำขอรังวัดเท่านั้น ยังไม่ใช่ค่าใช้จ่ายรังวัด หลังชำระเงินเสร็จเรียบร้อยแล้วกรุณาขอเจ้าหน้าที่ตรวจสอบสถานะคำขอของท่าน และรอชำระเงินค่าใช้จ่ายรังวัดหลังจากเจ้าหน้าที่ดำเนินการอนุมัติคำขอแล้วในหน้าเมนูติดตามสถานะ

วัน-เวลาที่ชำระค่าธรรมเนียมคำขอ -

ข้อมูล ณ วันที่ยื่นคำขอ

ค่าใช้จ่ายรังวัด (ประมาณการ) 7,005.00 บาท

วันที่ขอนัดรังวัด 27 กุมภาพันธ์ 2569

ข้อมูลยืนยันหลังเจ้าหน้าที่ตรวจสอบแล้ว

ค่าใช้จ่ายรังวัด (ที่ต้องจ่ายจริง) - บาท

วันที่รังวัด (คือช่างรังวัดที่ได้) -

วัน-เวลาที่ชำระค่าใช้จ่ายรังวัด -

ผู้ยื่นคำขอ [redacted]

ผู้แทนนิติบุคคล -

ประเภทเอกสารสิทธิ์ โฉนดที่ดิน

ข้อมูลยืนยันหลังเจ้าหน้าที่ตรวจสอบแล้ว

ค่าใช้จ่ายรังวัด (ที่ต้องจ่ายจริง) - บาท
วันที่รังวัด (คือช่างรังวัดที่ได้) -
วัน-เวลาที่ชำระค่าใช้จ่ายรังวัด -

ผู้ยื่นคำขอ

ผู้แทนนิติบุคคล -

ประเภทเอกสารสิทธิ์ โฉนดที่ดิน

โฉนด

เลขที่: 45008 , 45009
ตำบล: บางบ่อ
อำเภอ/เขต: บางบ่อ
จังหวัด: สมุทรปราการ

ประเภทการยื่นคำขอ บุคคลธรรมดา

สำนักงานที่ดินที่ยื่นคำขอ

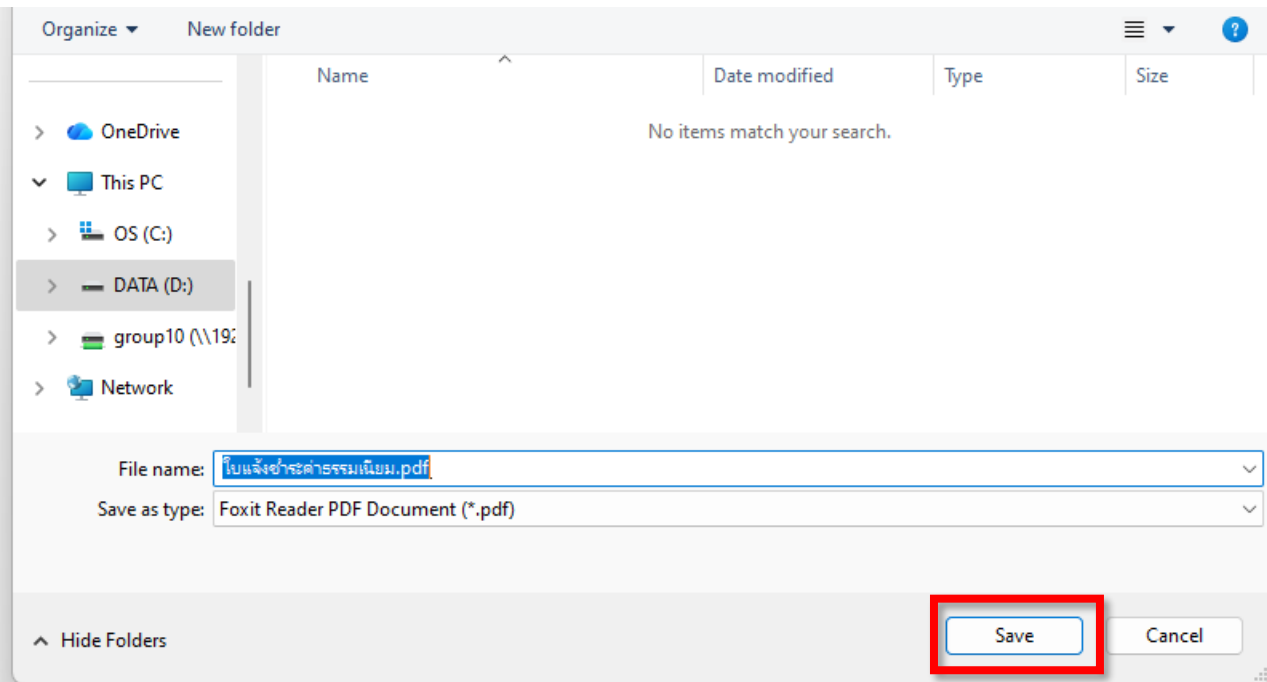
จังหวัด: สมุทรปราการ
อำเภอ/เขต: บางบ่อ
สำนักงานที่ดิน: สำนักงานที่ดินจังหวัดสมุทรปราการ สาขาบางพลี

พิมพ์ใบแจ้งการชำระ

ใบแจ้งชำระค่าธรรมเนียม

- * สามารถดาวน์โหลดใบแจ้งชำระเงิน และชำระเงินเฉพาะช่องทางตามที่กรมที่ดินกำหนด โดยชำระภายในเวลา 23.00 น. ของวันที่ยื่นคำขอ หากไม่ชำระเงินตามเวลาที่กำหนดจะต้องดำเนินการยื่นคำขอใหม่
- * ชำระเงินผ่าน Mobile Banking หรือตู้ ATM ที่รองรับ QR Code เท่านั้น กรณีชำระเงินผ่านช่องทางอื่น สามารถดาวน์โหลดเอกสารที่ขอได้ภายใน 2 วัน
- * รับเอกสารที่ขอผ่านอีเมลที่ลงทะเบียนไว้ (หากยื่นคำขอและชำระเงินภายในช่วงเวลา 06.00 น. - 22.00 น. สามารถดาวน์โหลดเอกสารได้ภายหลังตรวจสอบการชำระเงินทุกรอบ 30 นาที และหากชำระเงินหลังเวลา 22.00 น. สามารถดาวน์โหลดเอกสารได้หลังเวลา 06.00 น. ของวันถัดไป)
- * ดาวน์โหลดใบเสร็จรับเงินได้ที่ [กรมบัญชีกลาง](#)

กลับสู่หน้าหลัก



อำเภอ/เขต: บางบ่อ

สำนักงานที่ดิน: สำนักงานที่ดินจังหวัดสมุทรปราการ สาขาบางพลี

พิมพ์ใบแจ้งการชำระ:

ใบแจ้งชำระค่าธรรมเนียม

- * สามารถดาวน์โหลดใบแจ้งชำระเงิน และชำระเงินเฉพาะช่องทางตามที่กรมที่ดินกำหนด โดยชำระภายในเวลา 23.00 น. ของวันที่ยื่นคำขอ หากไม่ชำระเงินตามเวลาที่กำหนดจะต้องดำเนินการยื่นคำขอใหม่
- * ชำระเงินผ่าน Mobile Banking หรือตู้ ATM ที่รองรับ QR Code เท่านั้น กรณีชำระเงินผ่านช่องทางอื่น สามารถดาวน์โหลดเอกสารที่ขอได้ภายใน 2 วัน
- * รับเอกสารที่ขอผ่านอีเมลที่ลงทะเบียนไว้ (หากยื่นคำขอและชำระเงินภายในช่วงเวลา 06.00 น. - 22.00 น. สามารถดาวน์โหลดเอกสารได้ภายหลังจากตรวจสอบการชำระเงินทุกรอบ 30 นาที และหากชำระเงินหลังเวลา 22.00 น. สามารถดาวน์โหลดเอกสารได้หลังจากเวลา 06.00 น. ของวันถัดไป)
- * ดาวน์โหลดใบเสร็จรับเงินได้ที่ [กรมบัญชีกลาง](#)

กลับสู่หน้าหลัก

ข้อมูลยืนยันหลังเจ้าหน้าที่ตรวจสอบแล้ว
ค่าใช้จ่ายรังวัด (ที่ต้องจ่ายจริง) - บาท
วันที่รังวัด (คือช่างรังวัดที่ได้) -
วัน-เวลาที่ชำระค่าใช้จ่ายรังวัด -

ผู้ยื่นคำขอ [Redacted]
ผู้แทนนิติบุคคล -
ประเภทเอกสารสิทธิ โฉนดที่ดิน

โฉนด
เลขที่: 45008 , 45009
ตำบล: บางบ่อ
อำเภอ/เขต: บางบ่อ
จังหวัด: สมุทรปราการ

ประเภทการยื่นคำขอ บุคคลธรรมดา


สำนักงานที่ดินที่ยื่นคำขอ
จังหวัด: สมุทรปราการ
อำเภอ/เขต: บางบ่อ
สำนักงานที่ดิน: สำนักงานที่ดินจังหวัดสมุทรปราการ สาขาบางพลี

พิมพ์ใบแจ้งการชำระ

ใบแจ้งชำระค่าธรรมเนียม

- * สามารถดาวน์โหลดใบแจ้งชำระเงิน และชำระเงินเฉพาะช่องทางตามที่กรมที่ดินกำหนด โดยชำระภายในเวลา 23.00 น. ของวันที่ยื่นคำขอ หากไม่ชำระเงินตามเวลาที่กำหนดจะต้องดำเนินการยื่นคำขอใหม่
- * ชำระเงินผ่าน Mobile Banking หรือตู้ ATM ที่รองรับ QR Code เท่านั้น กรณีชำระเงินผ่านช่องทางอื่น สามารถดาวน์โหลดเอกสารที่ขอได้ภายใน 2 วัน
- * รับเอกสารที่ขอผ่านอีเมลที่ลงทะเบียนไว้ (หากยื่นคำขอและชำระเงินภายในช่วงเวลา 06.00 น. - 22.00 น. สามารถดาวน์โหลดเอกสารได้ภายหลังตรวจสอบการชำระเงินทุกรอบ 30 นาที และหากชำระเงินหลังเวลา 22.00 น. สามารถดาวน์โหลดเอกสารได้หลังเวลา 06.00 น. ของวันถัดไป)
- * ดาวน์โหลดใบเสร็จรับเงินได้ที่ [กรมบัญชีกลาง](#)

กลับสู่หน้าหลัก

 ใบแจ้งชำระค่าธรรมเนียม.pdf
1,009 KB • เสร็จสิ้น

ประวัติการดาวน์โหลดล่าสุด

📄 ใบแจ้งชำระค่าธรรมเนียม.pdf 1,009 KB • เสร็จสิ้น

ข้อมูลยืนยันหลังเจ้าหน้าที่ตรวจสอบแล้ว

- ค่าใช้จ่ายรังวัด (ที่ต้องจ่ายจริง) - บาท
- วันที่รังวัด (คือช่างรังวัดที่ได้) -
- วัน-เวลาที่ชำระค่าใช้จ่ายรังวัด -

ผู้ยื่นคำขอ

ผู้แทนนิติบุคคล -

ประเภทเอกสารสิทธิ โฉนดที่ดิน

โฉนด

- เลขที่: 45008 , 45009
- ตำบล: บางบ่อ
- อำเภอ/เขต: บางบ่อ
- จังหวัด: สมุทรปราการ

ประเภทการยื่นคำขอ บุคคลธรรมดา

สำนักงานที่ดินที่ยื่นคำขอ

- จังหวัด: สมุทรปราการ
- อำเภอ/เขต: บางบ่อ
- สำนักงานที่ดิน: สำนักงานที่ดินจังหวัดสมุทรปราการ สาขาบางพลี

พิมพ์ใบแจ้งการชำระ

ใบแจ้งชำระค่าธรรมเนียม

- * สามารถดาวน์โหลดใบแจ้งชำระเงิน และชำระเงินเฉพาะช่องทางตามที่กรมที่ดินกำหนด โดยชำระภายในเวลา 23.00 น. ของวันที่ยื่นคำขอ หากไม่ชำระเงินตามเวลาที่กำหนดจะต้องดำเนินการยื่นคำขอใหม่
- * ชำระเงินผ่าน Mobile Banking หรือตู้ ATM ที่รองรับ QR Code เท่านั้น กรณีชำระเงินผ่านช่องทางอื่น สามารถดาวน์โหลดเอกสารที่ขอได้ภายใน 2 วัน
- * รับเอกสารที่ขอผ่านอีเมลที่ลงทะเบียนไว้ (หากยื่นคำขอและชำระเงินภายในช่วงเวลา 06.00 น. - 22.00 น. สามารถดาวน์โหลดเอกสารได้ภายหลังตรวจสอบการชำระเงินทุกรอบ 30 นาที และหากชำระเงินหลังเวลา 22.00 น. สามารถดาวน์โหลดเอกสารได้หลังเวลา 06.00 น. ของวันถัดไป)
- * ดาวน์โหลดใบเสร็จรับเงินได้ที่ [กรมบัญชีกลาง](#)

กลับสู่หน้าหลัก



กรมที่ดิน
Department of Lands



**ระบบการรับชำระเงินกลาง
ของบริการภาครัฐ**
Payment Portal of Government

ใบแจ้งหนี้เป็นการทดสอบระบบ ไม่สามารถชำระเงินได้ (ไม่ผ่านกรมบัญชีกลาง)

ชื่อผู้ชำระ : ██████████

วันที่/Date : 10 ก.พ. 2569

วันที่เริ่มชำระ/Start Date : 10 ก.พ. 2569 19:49 น.

เลขที่ใบแจ้งการชำระ/Bill No : DUMMY_BILL_NO

วันที่ครบกำหนดชำระ/Due Date : 10 ก.พ. 2569 23:00 น.

จำนวนเงินที่ต้องชำระ (บาท) : ██████████ 15.00

ลำดับ/Item	รายการ/Description	จำนวนเงิน/Amount (Baht)
1	ค่าคำขอ	15.00
รวมทั้งสิ้น (บาท)		15.00

จำนวนเงินทั้งสิ้น/Amount

- สิบห้าบาทถ้วน -
- fifteen Baht -

หมายเหตุ

- * สามารถดาวน์โหลดใบแจ้งชำระเงิน และชำระเงินเฉพาะช่องทางตามที่กรมที่ดินกำหนด โดยชำระภายในเวลา 23.00 น. ของวันที่ยื่นคำขอ หากไม่ชำระเงินตามเวลาที่กำหนดจะต้องดำเนินการยื่นคำขอใหม่
- * ชำระเงินผ่าน Mobile Banking หรือตู้ ATM ที่รองรับ QR Code เท่านั้น กรณีชำระเงินผ่านช่องทางอื่น สามารถดาวน์โหลดเอกสารที่ขอได้ภายใน 2 วัน
- * รับเอกสารที่ขอผ่านอีเมลที่ลงทะเบียนไว้ (หากยื่นคำขอและชำระเงินภายในช่วงเวลา 06.00 น.-22.00 น. สามารถดาวน์โหลดเอกสารได้ภายหลังตรวจสอบการชำระเงินทุกรอบ 30 นาที และหากชำระเงินหลังเวลา 22.00 น. สามารถดาวน์โหลดเอกสารได้หลังเวลา 06.00 น. ของวันถัดไป)
- * สามารถพิมพ์ใบเสร็จรับเงินอิเล็กทรอนิกส์ได้ด้วยตนเอง ที่ <http://epayment.cgd.go.th> คลิกเลือก "พิมพ์ใบเสร็จรับเงิน" แล้วระบุ "เลขที่ใบแจ้งชำระ" และ "รหัสอ้างอิง (Ref.) 1" ทั้งนี้ เอกสารใบเสร็จรับเงิน ต้นฉบับ (Original) จะสั่งพิมพ์ออกจากระบบได้เพียง 1 ครั้งเท่านั้น

ชื่อผู้ชำระ : ██████████

สำหรับธนาคาร

วันที่เริ่มชำระ/Start Date : 10 ก.พ. 2569 19:49 น.

วันที่/Date : 10 ก.พ. 2569

วันที่ครบกำหนดชำระ/Due Date : 10 ก.พ. 2569 23:00 น.

รหัสอ้างอิง (Ref) 1 : DUMMY_REF1

หมายเหตุ

- * สามารถดาวน์โหลดใบแจ้งชำระเงิน และชำระเงินเฉพาะช่องทางตามที่กรมที่ดินกำหนด โดยชำระภายในเวลา 23.00 น. ของวันที่ยื่นคำขอ หากไม่ชำระเงินตามเวลาที่กำหนดจะต้องดำเนินการยื่นคำขอใหม่
- * ชำระเงินผ่าน Mobile Banking หรือตู้ ATM ที่รองรับ QR Code เท่านั้น กรณีชำระเงินผ่านช่องทางอื่น สามารถดาวน์โหลดเอกสารที่ขอได้ภายใน 2 วัน
- * รับเอกสารที่ขอผ่านอีเมลที่ลงทะเบียนไว้ (หากยื่นคำขอและชำระเงินภายในช่วงเวลา 06.00 น.- 22.00 น. สามารถดาวน์โหลดเอกสารได้ภายหลังตรวจสอบการชำระเงินในรอบ 30 นาที และหากชำระเงินหลังเวลา 22.00 น. สามารถดาวน์โหลดเอกสารได้หลังเวลา 06.00 น. ของวันถัดไป)
- * สามารถพิมพ์ใบเสร็จรับเงินอิเล็กทรอนิกส์ได้ด้วยตนเอง ที่ <http://epayment.cgd.go.th> คลิกเลือก "พิมพ์ใบเสร็จรับเงิน" แล้วระบุ "เลขที่ใบแจ้งชำระ" และ "รหัสอ้างอิง (Ref.) 1" ทั้งนี้ เอกสารใบเสร็จรับเงิน ต้นฉบับ (Original) จะสั่งพิมพ์ออกจากระบบได้เพียง 1 ครั้งเท่านั้น

ชื่อผู้ชำระ : ██████████ สำหรับธนาคาร
วันที่เริ่มชำระ/Start Date : 10 ก.พ. 2569 19:49 น. วันที่/Date : 10 ก.พ. 2569
วันที่ครบกำหนดชำระ/Due Date : 10 ก.พ. 2569 23:00 น. รหัสอ้างอิง (Ref.) 1 : DUMMY_REF1
รหัสอ้างอิง (Ref.) 2 : DUMMY_REF2

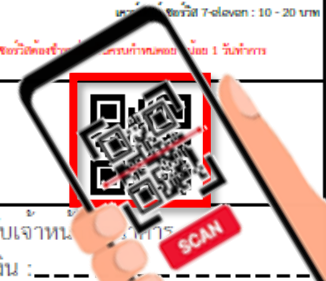
<input type="checkbox"/> เงินสด (Cash)	<input type="checkbox"/> แคชเชียร์เช็ค (Cashier's Cheque)	จำนวนเงินที่ต้องชำระ (บาท)	15.00
<input type="checkbox"/> โอนเงิน (Transfer)	* เฉพาะแคชเชียร์เช็คชำระได้ที่สาขาธนาคารกรุงไทยเท่านั้น และต้องชำระก่อนวันครบกำหนดอย่างน้อย 3 วันทำการ		
ชื่อนาการ-สาขา/Bank - Branch	หมายเลขเช็ค/Cheque No.	จำนวนเงิน/Amount	
ส่งจ่าย/Pay	การรับชำระเงินแทนหน่วยงานภาครัฐของระบบการรับชำระเงินกลางของบริการภาครัฐ		
จำนวนเงินทั้งสิ้น/Amount	- สิบห้าบาทถ้วน - - fifteen Baht -		

สามารถชำระผ่านช่องทางบริการชำระบิลข้ามธนาคาร (Cross Bank Bill Payment) และจุดบริการชำระเงิน Biller ID : DUMMY_BILLER_ID

		ค่าธรรมเนียมบริการ ค่าธรรมเนียมการ : สูงสุดไม่เกิน 20 บาท ค่าธรรมเนียมการ : สูงสุดไม่เกิน 5 บาท ค่าธรรมเนียมการ : สูงสุดไม่เกิน 10 - 20 บาท
---	--	--

DUMMY_BARCODE_DUMMY_BARCODE_DUMMY_BARCODE

ชื่อผู้นำฝาก/Deposit : _____ โทรศัพท์/Telephone : _____ สำหรับเจ้าหน้าที่รับเงิน : _____





ติดตามสถานะ

หมายเลขงาน

สถานะ

ทั้งหมด X v

วันที่เริ่มต้น

วัน/เดือน/ปี 📅

วันที่สิ้นสุด

วัน/เดือน/ปี 📅

ค้นหา

ล้างค่า

หมายเลขงาน	ประเภทคำขอ	วันที่ตั้งรายการ	ชื่อนิติบุคคล	ยื่นคำขอในนาม	ค่าธรรมเนียม	ยกเลิก/แก้ไข	สถานะ
E016902000035	คำขอรังวัด	10/02/2569 19.06	-	บุคคลธรรมดา	15.00	🗑️	รอคำนวณค่าธรรมเนียมรังวัด

รอคำนวณค่าธรรมเนียมรังวัด

ระบบสารสนเทศที่ดิน

หน้าจอ : เจ้าหน้าที่ฝ่ายทะเบียน

ประชาสัมพันธ์
รับเรื่อง
ค้นหาเรื่องนัด

- รับเรื่อง
- ค้นหาเรื่องนัด
- > กลุ่มรังวัด (ระบบ eService)
- จ่ายคิว

กรมที่ดิน กระทรวงมหาดไทย
โครงการพัฒนาระบบสารสนเทศที่ดิน (ระยะที่ 2)

หน้า/ประเภท
ไม่พบข้อมูล
ไม่พบข้อมูล

รหัสผู้ใช้งาน
รหัสผ่าน
เข้าสู่ระบบ
ล้างข้อมูล

แสดงรหัสผ่าน
 ใช้ระบบโดยใช้ smart card
 จดจำรหัสผู้ใช้งาน
ลืมรหัสผ่าน?

ยินดีต้อนรับเข้าสู่ ระบบทดสอบก่อนใช้งานจริง (User Acceptance Test)

Copyright © 2018 - Department of Lands All Rights Reserved เวอร์ชัน : 13.0.1 IP Address : 192.168.10.15 EN ๐ วันพฤหัสบดี ที่ 5 กุมภาพันธ์ 2569 19:27 น.



กรมที่ดิน กระทรวงมหาดไทย

โครงการพัฒนาระบบสารสนเทศที่ดิน (ระยะที่ 2)

🏠 **ข่าว/ประกาศ**

🏠 **ไม่พบข้อมูล** -----

ไม่พบข้อมูล

รหัสชื่อผู้ใช้งาน

รหัสผ่าน

เข้าสู่ระบบ

ล้างข้อมูล

แสดงรหัสผ่าน

เข้าสู่ระบบโดยใช้ smart card

จัดการรหัสชื่อผู้ใช้งาน

ลืมรหัสผ่าน?

ยินดีต้อนรับเข้าสู่ ระบบทดสอบก่อนใช้งานจริง (User Acceptance Test)



โครงการพัฒนาระบบสารสนเทศที่ดิน (ระยะที่ 2)

นายทชพล เย็นบำรุง (นักวิชาการคอมพิวเตอร์ชำนาญการ UAT)

สำนักงานที่ดินจังหวัดสมุทรปราการ สาขาบางพลี

หน้าจอ : DOLPORTAL



DOL Portal

ทะเบียนฯ

บริหารงานช่าง

บุคลากร

การเงิน

สอบถามข้อมูลที่ดิน
ในสำนักงานที่ดิน

สแกนภาพลักษณะ

ราคาประเมิน

จัดการสิทธิ

MIS

สารบรรณ

กลุ่มงาน
วิชาการที่ดิน

วัสดุ-ครุภัณฑ์

ซื้อ/ขาย
ข้อมูลที่ดิน

แลกเปลี่ยนข้อมูล
Metadata

ข้อมูลที่ดินผ่าน
Internet



โครงการพัฒนาระบบสารสนเทศที่ดิน (ระยะที่ 2)

ระบบงานจดทะเบียนสิทธิและนิติกรรม

- ประชาชนสัมพันธ์
- เบิกจ่าย-รับคืน เอกสารสิทธิและสารบบ
- สอบสวนสิทธิและนิติกรรม
- บัญชีคุม
- ปรับปรุงข้อมูล
- อายุดี
- ห้ามโอน
- ระบบรายงาน
- สอบถาม
- นำเข้าข้อมูลงานค้าง
- งานจัดทำหนังสือ
- งานบริหารจัดการ
- รายงานข้อมูลทะเบียนที่ดินส่วนกลาง
- งานจดทะเบียนและอนุมัติรับคำขอ

สำนักงานที่ดินจังหวัดสมุทรปราการ สาขาบางพลี

หน้าจอ : เมื่ระบบงานจดทะเบียนสิทธิและนิติกรรม

ข่าว/ประกาศ

ไม่พบข้อมูล

ไม่พบข้อมูล



โครงการพัฒนาระบบสารสนเทศที่ดิน (ระยะที่ 2)

ระบบงานจดทะเบียนสิทธิและนิติกรรม

นายทชภณ เย็นบำรุง (นักวิชาการคอมพิวเตอร์ชำนาญการ UAT)

สำนักงานที่ดินจังหวัดสมุทรปราการ สาขาบางพลี

หน้าจอ : เมื่ระบบงานจดทะเบียนสิทธิและนิติกรรม



ประชาสัมพันธ์

รับเรื่อง

กำหนดประเภทคว

กำหนดช่องบริการ

สอบถามรับเรื่อง

สอบถามน้ำหนักงาน

กำหนดชื่อหัวหน้างานจดทะเบียน

เบิกจ่าย-รับคืน เอกสารสิทธิและสารบบ

สอบสวนสิทธิและนิติกรรม

บัญชีคุม

ปรับปรุงข้อมูล

อายุัด

ห้ามโอน

ระบบรายงาน

สอบถาม

นำเข้าข้อมูลงานค้าง

ข่าว/ประกาศ

ไม่พบข้อมูล

ไม่พบข้อมูล



โครงการพัฒนาระบบสารสนเทศที่ดิน (ระยะที่ 2)

ระบบงานจดทะเบียนสิทธิและนิติกรรม

ระบบงานจดทะเบียนสิทธิและนิติกรรม / ประชาสัมพันธ์ / รับเรื่อง

นายทชภณ เย็นบำรุง (นักวิชาการคอมพิวเตอร์ชำนาญการ UAT)

สำนักงานที่ดินจังหวัดสมุทรปราการ สาขาบางพลี

หน้าจอ : REGSREQS001



เมนูระบบฯ

รับเรื่องประชาสัมพันธ์

ในสำนักงานที่ดิน คำขอต่างสำนักงานที่ดิน ต่างสำนักงานที่ดินแบบออนไลน์ จังหวัด -- กรุงเทพมหานคร --

วันที่รับเรื่อง 11/02/2569 เวลารับเรื่อง 15:19:34 แก้ไข 11/02/2569 ค้นหา ค้นหาเรื่องเดิม **ค้นหาเรื่องนัด** ค้นหาเรื่องค้าง ค้นหาเรื่องค้างจ่าย

ประเภทการจ่ายงาน **คิวแยก (เฉลี่ยน้ำหนัก)** ประเภทกลุ่มงาน -- กรุงเทพมหานคร -- จำนวนผู้ขอ เลขลำดับคิว ช่องบริการ

น้ำหนักคิวรวม 0 จดทะเบียนในเขต -- กรุงเทพมหานคร --

เอกสารสิทธิ ประเภทจดทะเบียน หมายถึง

เอกสารสิทธิ ห้องชุด

ไม่มีหลักฐาน

<input type="checkbox"/>	ลำดับที่	ประเภทเอกสารสิทธิ	หมู่ที่	เลขที่	อำเภอ	หน้าสำรวจ	ตำบล	เนื้อที่ (ไร่-งาน-ตารางวา)	ผู้ถือกรรมสิทธิ์/ ผู้ทรงทรัพย์สินสิทธิ	สถานะ	รายละเอียด	ภาพ ลักษณะ	แปลง ที่ดิน
--------------------------	----------	-------------------	---------	--------	-------	-----------	------	-------------------------------	---	-------	------------	---------------	----------------



รับเรื่องประชาสัมพันธ์

ในสำนักงานที่ดิน คำขอต่างสำนักงานที่ดิน

วันที่รับเรื่อง 11/02/2569 เวลารับเรื่อง

ประเภทการจ่ายงาน **คิวแยก (เฉลี่ยน้ำหนัก)**

น้ำหนักคิวรวม 0 จดทะเบียนในเขต

เอกสารสิทธิ ประเภทจดทะเบียน **หมายเหตุ**

เอกสารสิทธิ ห้องชุด

เพิ่ม ลบ ไม่มีหลักฐาน

ลำดับที่ ประเภทเอกสารสิทธิ

ค้นหา/คำขอล่วงหน้า

ที่มาข้อมูล:

เงื่อนไขการค้นหา: กำหนดวันนัด ไม่กำหนดวันนัด ทั้งหมด

วันที่ทำเรื่องนัด:

ถึง:

วันที่นัด:

ถึง:

รูปแบบการค้นหา

เงื่อนไขการค้นหา

เอกสารสิทธิ

ประเภทเอกสารสิทธิ:

ชื่อสกุลผู้ยื่นเอกสาร/ผู้ขอ

ลำดับที่	วันที่จัดทำ	วันนัด	ชื่อผู้ขอ	ชื่อผู้ยื่น	เรื่องที่ยขอ	รายละเอียดเอกสารสิทธิ	สถานะ

เลขลำดับคิว

ช่องบริการ

รายละเอียด

ภาพลักษณ์

แปลงที่ดิน



รับเรื่องประชาสัมพันธ์

ในสำนักงานที่ดิน คำขอต่างสำนักงานที่ดิน

วันที่รับเรื่อง 11/02/2569 เวลารับเรื่อง

ประเภทการจ่ายงาน คิวแยก (เฉลี่ยน้ำหนัก)

น้ำหนักคิวรวม 0 จดทะเบียนในเขต

เอกสารสิทธิ ประเภทจดทะเบียนหมายเหตุ

เอกสารสิทธิ ห้องชุด

เพิ่ม ลบ ไม่มีหลักฐาน

ลำดับที่ ประเภทเอกสารสิทธิ

ค้นหา/คำขอล่วงหน้า

ที่มาข้อมูล:

เงื่อนไขการค้นหา:

วันที่ทำเรื่องนัด:

วันที่นัด:

รูปแบบการค้นหา

เงื่อนไขการค้นหา

เอกสารสิทธิ

ประเภทเอกสารสิทธิ:

ชื่อสกุลผู้ยื่นเอกสาร/ผู้ขอ

ลำดับที่	วันที่จัดทำ	วันที่นัด	ชื่อผู้ขอ	ชื่อผู้ยื่น	เรื่องที่ยขอ	รายละเอียดเอกสารสิทธิ	สถานะ



รับเรื่องประชาสัมพันธ์

ในสำนักงานที่ดิน คำขอต่างสำนักงานที่ดิน

วันที่รับเรื่อง 11/02/2569 เวลารับเรื่อง

ประเภทการจ่ายงาน คิวแยก (เฉลี่ยน้ำหนัก)

น้ำหนักคิวรวม 0 จดทะเบียนในเขต

เอกสารสิทธิ์ ประเภทจดทะเบียนหมายเหตุ

เอกสารสิทธิ์ ห้องชุด

+ เพิ่ม ลบ ไม่มีหลักฐาน

ลำดับที่ ประเภทเอกสารสิทธิ์

ค้นหา/คำขอล่วงหน้า

ที่มาข้อมูล: **กลุ่มจังหวัด (ระบบ eService)**

เงื่อนไขการค้นหา: กำหนดวันนัด ไม่กำหนดวันนัด ทั้งหมด

วันที่ทำเรื่องนัด: -- กรุณาระบุ --

ถึง: -- กรุณาระบุ --

วันที่นัด: -- กรุณาระบุ --

ถึง: -- กรุณาระบุ --

รูปแบบการค้นหา

เงื่อนไขการค้นหา

เอกสารสิทธิ์

ประเภทเอกสารสิทธิ์: -- กรุณาระบุ --

ชื่อสกุลผู้ยื่นเอกสาร/ผู้ขอ

ค้นหา

ล้างข้อมูล

ลำดับที่	วันที่จัดทำ	วันนัด	ชื่อผู้ขอ	ชื่อผู้ยื่น	เรื่องที่ขอ	รายละเอียดเอกสารสิทธิ์	สถานะ

เลือกรายการ

ปิดหน้าต่าง

เลขลำดับคิว

ช่องบริการ

รายละเอียด

ภาพลักษณ์

แปลงที่ดิน



รับเรื่องประชาสัมพันธ์

ในสำนักงานที่ดิน คำขอต่างสำนักงานที่ดิน

วันที่รับเรื่อง 11/02/2569 เวลารับเรื่อง

ประเภทการจ่ายงาน **คิวแยก (เฉลี่ยน้ำหนัก)**

น้ำหนักคิวรวม 0 จดทะเบียนในเขต

เอกสารสิทธิ ประเภทจดทะเบียน **หมายเหตุ**

เอกสารสิทธิ ห้องชุด

เพิ่ม ลบ ไม่มีหลักฐาน

ลำดับที่	ประเภทเอกสารสิทธิ

ค้นหา/คำขอล่วงหน้า

ที่มาข้อมูล:

เงื่อนไขการค้นหา: กำหนดวันนัด ไม่กำหนดวันนัด ทั้งหมด

วันที่ทำเรื่องนัด:

วันที่นัด:

ถึง:

ถึง:

รูปแบบการค้นหา **เงื่อนไขการค้นหา**

เอกสารสิทธิ ชื่อสกุลผู้ยื่นเอกสาร/ผู้ขอ

ประเภทเอกสารสิทธิ:

ลำดับที่	วันที่จัดทำ	วันนัด	ชื่อผู้ขอ	ชื่อผู้ยื่น	เรื่องที่ขอ	รายละเอียดเอกสารสิทธิ	สถานะ

เลขลำดับคิว

ช่องบริการ

รายละเอียด	ภาพลักษณ์	แปลงที่ดิน



รับเรื่องประชาสัมพันธ์

ในสำนักงานที่ดิน คำขอต่างสำนักงานที่ดิน

วันที่รับเรื่อง 11/02/2569 เวลารับเรื่อง

ประเภทการจ่ายงาน **คิวแยก (เฉลี่ยน้ำหนัก)**

น้ำหนักคิวรวม 0 จดทะเบียนในเขต

เอกสารสิทธิ ประเภทจดทะเบียน **หมายเหตุ**

เอกสารสิทธิ ห้องชุด

เพิ่ม ลบ ไม่มีหลักฐาน

ลำดับที่ ประเภทเอกสารสิทธิ

ค้นหา/คำขอล่วงหน้า

ที่มาข้อมูล: **กลุ่มจังหวัด (ระบบ eService)**

เงื่อนไขการค้นหา: กำหนดวันนัด ไม่กำหนดวันนัด ทั้งหมด

วันที่ทำเรื่องนัด: 10/02/2569

ถึง: -- กรุณาระบุ --

วันนัด: -- กรุณาระบุ --

ถึง: -- กรุณาระบุ --

รูปแบบการค้นหา

เงื่อนไขการค้นหา

เอกสารสิทธิ

ประเภทเอกสารสิทธิ: -- กรุณาระบุ --

ชื่อสกุลผู้ยื่นเอกสาร/ผู้ขอ

ค้นหา

ล้างข้อมูล

ลำดับที่	วันที่จัดทำ	วันนัด	ชื่อผู้ขอ	ชื่อผู้ยื่น	เรื่องที่ขอ	รายละเอียดเอกสารสิทธิ	สถานะ
<input checked="" type="checkbox"/> 1	10/02/2569	10/02/2569		นายธนวัฒน์ จันทร์วิกุล	ขอนัดจดทะเบียนล่วงหน้า	โฉนดที่ดิน เลขที่ 45008 (2)	รอเรื่องตามระเบียบ

เลือกรายการ

ปิดหน้าต่าง

เลขลำดับคิว

ช่องบริการ

รายละเอียด

ภาพลักษณ์

แปลงที่ดิน



รับเรื่องประชาสัมพันธ์

ในสำนักงานที่ดิน คำขอต่างสำนักงานที่ดิน

วันที่รับเรื่อง 11/02/2569 เวลารับเรื่อง

ประเภทการจ่ายงาน คิวแยก (เฉลี่ยน้ำหนัก)

น้ำหนักคิวรวม 0 จดทะเบียนในเขต

เอกสารสิทธิ ประเภทจดทะเบียนหมายเหตุ

เอกสารสิทธิ ห้องชุด

เพิ่ม ลบ ไม่มีหลักฐาน

ลำดับที่ ประเภทเอกสารสิทธิ

ค้นหา/คำขอล่วงหน้า

ที่มาข้อมูล: กลุ่มรังวัด (ระบบ eService)

เงื่อนไขการค้นหา: กำหนดวันนัด ไม่กำหนดวันนัด ทั้งหมด

วันที่ทำเรื่องนัด: 10/02/2569

ถึง: -- กรุณาระบุ --

วันนัด: -- กรุณาระบุ --

ถึง: -- กรุณาระบุ --

รูปแบบการค้นหา

เงื่อนไขการค้นหา

เอกสารสิทธิ

ประเภทเอกสารสิทธิ: -- กรุณาระบุ --

ชื่อสกุลผู้ยื่นเอกสาร/ผู้ขอ

ค้นหา

ล้างข้อมูล

ลำดับที่	วันที่จัดทำ	วันนัด	ชื่อผู้ขอ	ชื่อผู้ยื่น	เรื่องที่ขอ	รายละเอียดเอกสารสิทธิ	สถานะ
<input checked="" type="checkbox"/>	1	10/02/2569	10/02/2569	นายธนวัฒน์ จันทรวิบูล	ขอนัดจดทะเบียนล่วงหน้า	โฉนดที่ดิน เลขที่ 45008 (2)	รอเรื่องตามระเบียบ

เลือกรายการ

ปิดหน้าต่าง

เลขลำดับคิว

ช่องบริการ

รายละเอียด

ภาพลักษณ์

แปลงที่ดิน



โครงการพัฒนาระบบสารสนเทศที่ดิน (ระยะที่ 2)

ระบบงานจดทะเบียนสิทธิและนิติกรรม

ระบบงานจดทะเบียนสิทธิและนิติกรรม / ประชาสัมพันธ์ / รับเรื่อง

นายทชภณ เข็มบำรุง (นักวิชาการคอมพิวเตอร์ชำนาญการ UAT)

สำนักงานที่ดินจังหวัดสมุทรปราการ สาขาบางพลี

หน้าจอ : REGSREQS001



รับเรื่องประชาสัมพันธ์

ในสำนักงานที่ดิน
 คำขอต่างสำนักงานที่ดิน
 ต่างสำนักงานที่ดินแบบออนไลน์
 จังหวัด -- กรุงเทพมหานคร --
 -- กรุงเทพมหานคร --

วันที่รับเรื่อง -- กรุงเทพมหานคร -- เวลารับเรื่อง
 แก้ไข 11/02/2569

ประเภทการจ่ายงาน **คิวแยก (เฉลี่ยน้ำหนัก)**
 ประเภทกลุ่มงาน -- กรุงเทพมหานคร --
 จำนวนผู้ขอ
 เลขลำดับคิว
 ช่องบริการ

น้ำหนักคิวรวม **2**
 จดทะเบียนในเขต -- กรุงเทพมหานคร --

เอกสารสิทธิ | ประเภทจดทะเบียน | หมายเหตุ

เอกสารสิทธิ | ห้องชุด

ไม่มีหลักฐาน

<input type="checkbox"/>	ลำดับที่	ประเภทเอกสารสิทธิ	หมู่ที่	เลขที่	อำเภอ	หน้าสำรวจ	ตำบล	เนื้อที่ (ไร่-งาน-ตารางวา)	ผู้ถือกรรมสิทธิ์/ ผู้ทรงทรัพย์สินสิทธิ	สถานะ	รายละเอียด	ภาพ ลักษณะ	แปลง ที่ดิน
<input type="checkbox"/>	1	โฉนดที่ดิน		45008	บางบ่อ	18020	บางบ่อ	0-1-74.3	นายรณวัฒน์ จันทรวิกุล	!			
<input type="checkbox"/>	2	โฉนดที่ดิน		45009	บางบ่อ	18021	บางบ่อ	0-0-14.7	นายรณวัฒน์ จันทรวิกุล	!			



โครงการพัฒนาระบบสารสนเทศที่ดิน (ระยะที่ 2)

ระบบงานจดทะเบียนสิทธิและนิติกรรม

ระบบงานจดทะเบียนสิทธิและนิติกรรม / ประชาสัมพันธ์ / รับเรื่อง

นายทชภณ เย็นบำรุง (นักวิชาการคอมพิวเตอร์ชำนาญการ UAT)

สำนักงานที่ดินจังหวัดสมุทรปราการ สาขาบางพลี

หน้าจอ : REGSREQS001



เมนูระบบฯ

รับเรื่องประชาสัมพันธ์

ในสำนักงานที่ดิน คำขอต่างสำนักงานที่ดิน ต่างสำนักงานที่ดินแบบออนไลน์ จังหวัด -- กรุงเทพมหานคร --

วันที่รับเรื่อง -- กรุงเทพมหานคร -- เวลารับเรื่อง แก้ไข 11/02/2569 ค้นหา ค้นหาเรื่องเดิม ค้นหาเรื่องนัด ค้นหาเรื่องค้าง ค้นหาเรื่องค้างจ่าย

ประเภทการจ่ายงาน **คิวแยก (เฉลี่ยน้ำหนัก)** ประเภทกลุ่มงาน -- กรุงเทพมหานคร -- จำนวนผู้ขอ เลขลำดับคิว ช่องบริการ

น้ำหนักคิวรวม 2 จดทะเบียนในเขต -- กรุงเทพมหานคร --

เอกสารสิทธิ์ **ประเภทจดทะเบียน** หมายเหตุ

ลำดับที่	ประเภทจดทะเบียน	จำนวน	วันที่รับเรื่องเดิม	ลำดับที่รับเรื่องเดิม	น้ำหนักงาน	สถานะ	เลื่อนขึ้น	เลื่อนลง
<input type="checkbox"/>	1 รวมโฉนดที่ดิน	2			1	รอสอบสวน	↑	↓
<input type="checkbox"/>	2 แบ่งแยกในนามเดิม	2			1	รอสอบสวน	↑	↓



โครงการพัฒนาระบบสารสนเทศที่ดิน (ระยะที่ 2)

ระบบงานจดทะเบียนสิทธิและนิติกรรม

ระบบงานจดทะเบียนสิทธิและนิติกรรม / ประชาสัมพันธ์ / รับเรื่อง

นายทชภณ เย็นบำรุง (นักวิชาการคอมพิวเตอร์ชำนาญการ UAT)

สำนักงานที่ดินจังหวัดสมุทรปราการ สาขาบางพลี

หน้าจอ : REGSREQS001



เมนูระบบฯ

รับเรื่องประชาสัมพันธ์

ในสำนักงานที่ดิน คำขอต่างสำนักงานที่ดิน ต่างสำนักงานที่ดินแบบออนไลน์ จังหวัด -- กรุงเทพมหานคร --

วันที่รับเรื่อง -- กรุงเทพมหานคร -- เวลารับเรื่อง แก้ไข 11/02/2569 ค้นหา ค้นหาเรื่องเดิม ค้นหาเรื่องนัด ค้นหาเรื่องค้าง ค้นหาเรื่องค้างจ่าย

ประเภทการจ่ายงาน **คิวแยก (เฉลี่ยน้ำหนัก)** ประเภทกลุ่มงาน จำนวนผู้ขอ เลขลำดับคิว ช่องบริการ

น้ำหนักคิวรวม 2 จดทะเบียนในเขต -- กรุงเทพมหานคร --

เอกสารสิทธิ **ประเภทจดทะเบียน** **หมายเหตุ**

ลำดับที่	ประเภทจดทะเบียน
<input type="checkbox"/> 1	รวมโฉนดที่ดิน
<input type="checkbox"/> 2	แบ่งแยกในนามเดิม

- นิติกรรม 1
- นิติกรรม 2
- เบ็ดเตล็ด
- งานด่วน
- จัดสรร
- หมู่บ้าน
- จัดสรร 1
- อาคารชุด
- สอบเขต
- ซ่อมงาน
- Tachapon

วันที่รับเรื่องเดิม	ลำดับที่รับเรื่องเดิม	น้ำหนักงาน	สถานะ	เลื่อนขึ้น	เลื่อนลง
		1	รอสอบสวน	↑	↓
		1	รอสอบสวน	↑	↓



โครงการพัฒนาระบบสารสนเทศที่ดิน (ระยะที่ 2)

ระบบงานจดทะเบียนสิทธิและนิติกรรม

ระบบงานจดทะเบียนสิทธิและนิติกรรม / ประชาสัมพันธ์ / รับเรื่อง

นายทชภณ เย็นบำรุง (นักวิชาการคอมพิวเตอร์ชำนาญการ UAT)

สำนักงานที่ดินจังหวัดสมุทรปราการ สาขาบางพลี

หน้าจอ : REGSREQS001



เมนูระบบฯ

รับเรื่องประชาสัมพันธ์

ในสำนักงานที่ดิน
 คำขอต่างสำนักงานที่ดิน
 ต่างสำนักงานที่ดินแบบออนไลน์
 จังหวัด -- กรุงเทพมหานคร --
 -- กรุงเทพมหานคร --

วันที่รับเรื่อง -- กรุงเทพมหานคร -- เวลารับเรื่อง แก้ไข 11/02/2569 ค้นหา

ประเภทการจ่ายงาน ประเภทกลุ่มงาน นิติกรรม จำนวนผู้ขอ เลขลำดับคิว ช่องบริการ

น้ำหนักคิวรวม จดทะเบียนในเขต -- กรุงเทพมหานคร --

เอกสารสิทธิ

ลำดับที่	ประเภทจดทะเบียน	จำนวน	วันที่รับเรื่องเดิม	ลำดับที่รับเรื่องเดิม	น้ำหนักงาน	สถานะ	เลื่อนขึ้น	เลื่อนลง
<input type="checkbox"/>	1 รวมโฉนดที่ดิน	2			1	รอสอบสวน	↑	↓
<input type="checkbox"/>	2 แบ่งแยกในนามเดิม	2			1	รอสอบสวน	↑	↓



โครงการพัฒนาระบบสารสนเทศที่ดิน (ระยะที่ 2)

ระบบงานจดทะเบียนสิทธิและนิติกรรม

นายทชภณ เอ็นบำรุง (นักวิชาการคอมพิวเตอร์ชำนาญการ UAT)

สำนักงานที่ดินจังหวัดสมุทรปราการ สาขาบางพลี

หน้าจอ : REGSREQS001



เมนูระบบฯ

ระบบงานจดทะเบียนสิทธิและนิติกรรม / ประชาสัมพันธ์ / รับเรื่อง

ประเภทการจ่ายงาน คิวแยก (เฉลี่ยน้ำหนัก) ประเภทกลุ่มงาน 2 นตกรรม 2 จำนวนผู้ขอ

เลขลำดับคิว

ช่องบริการ

น้ำหนักคิวรวม 2 จดทะเบียนในเขต -- กรุงเทพมหานคร --

เอกสารสิทธิ ประเภทจดทะเบียน หมายเหตุ

+ เพิ่ม แก้ไข ลบ

ลำดับที่	ประเภทจดทะเบียน	จำนวน	วันที่รับเรื่องเดิม	ลำดับที่รับเรื่องเดิม	น้ำหนักงาน	สถานะ	เลื่อนขึ้น	เลื่อนลง
<input type="checkbox"/>	1 รวมโฉนดที่ดิน	2			1	รอสอบสวน	↑	↓
<input type="checkbox"/>	2 แบ่งแยกในนามเดิม	2			1	รอสอบสวน	↑	↓

ชี้แจง

เลขที่คิว : 10001 ช่องบริการ : 10

ตกลง

หน้า 1 จาก 1

รายการที่ 1 - 2 จาก 2

พิมพ์บัตรคิวซ้ำ บันทึกกลับเรื่อง ยกเลิกรายการ ล้างข้อมูล

ระบบสารสนเทศที่ดิน

หน้าจอ : เจ้าหน้าที่ฝ่ายทะเบียน

จนท.สอบสวน
คิด คชจ. = 0 บาท
และ จบงาน

- ออกใบสั่ง
- คำนวณค่าใช้จ่าย = 0
- จบงาน

The screenshot shows the user interface of the land information system. At the top left is the logo of the Land Department of Thailand, with the text "กรมที่ดิน กระทรวงมหาดไทย" and "โครงการพัฒนาระบบสารสนเทศที่ดิน (ระยะที่ 2)". The main content area is divided into two panels. The left panel has a header "บ้าน/ประเภท" and a search bar containing "ไปพบข้อมูล". The right panel is a sidebar with a "ติดต่อ" button at the top, followed by buttons for "รหัสชื่อผู้ใช้งาน", "รหัสผ่าน", "เข้าสู่ระบบ", and "ล้างข้อมูล". Below these are three checkboxes: "แสดงรหัสผ่าน", "ใช้ระบบโดยใช้ smart card", and "จดจำรหัสชื่อผู้ใช้งาน", with a "ลืมรหัสผ่าน?" link at the bottom. At the bottom of the interface, there is a status bar with the text "ยินดีต้อนรับเข้าสู่ ระบบทดสอบก่อนใช้งานจริง (User Acceptance Test)", "Copyright © 2018 - Department of Lands All Rights Reserved เวอร์ชัน : 1.3.0.1", "IP Address : 192.168.10.15", and "EN © วันพฤหัสบดี ที่ 5 กุมภาพันธ์ 2569 19:27 น."



โครงการพัฒนาระบบสารสนเทศที่ดิน (ระยะที่ 2)

ระบบงานจดทะเบียนสิทธิและนิติกรรม

นายทชภณ เย็นบำรุง (นักวิชาการคอมพิวเตอร์ชำนาญการ UAT)

สำนักงานที่ดินจังหวัดสมุทรปราการ สาขาบางพลี

หน้าจอ : เมื่ระบบงานจดทะเบียนสิทธิและนิติกรรม



ประชาสัมพันธ์

เบิกจ่าย-รับคืน เอกสารสิทธิและสารบบ

สอบสวนสิทธิและนิติกรรม

เรียกคิวสอบสวนและคิดค่าใช้จ่าย

พิมพ์สารบัญจดทะเบียน

พิมพ์สารบัญใบแทน

จัดทำ อ.ช.2

นัดจดทะเบียนล่วงหน้า

ใบสั่งชำระเงินเพิ่ม

อนุมัติรับคำขอ

จดทะเบียน

ค้นหาเรื่องเดิม

ซ่อมงาน

นำเข้าข้อมูล งานค้าง (งานรังวัด รอจดทะเบียน)

เตรียมเรื่องล่วงหน้า

อนุมัติรับคำขอต่างสำนักงาน

ตรวจสอบนิติกรรมที่ส่งให้ ปปง.

บัญชีตรวจสอบข้อมูลที่ดินเดิมของนิติบุคคลเพื่อการศาสนาและต่างด้าว

เอกสารสิทธิออนไลน์

ข่าว/ประกาศ

ไม่พบข้อมูล

ไม่พบข้อมูล



โครงการพัฒนาระบบสารสนเทศที่ดิน (ระยะที่ 2)

ระบบงานจดทะเบียนสิทธิและนิติกรรม

ระบบงานจดทะเบียนสิทธิและนิติกรรม / สอบสวนสิทธิและนิติกรรม / เรียกคิวสอบสวนและคิดค่าใช้จ่าย

นายชภณ เอ็นบำรุง (นักวิชาการคอมพิวเตอร์ชำนาญการ UAT)

สำนักงานที่ดินจังหวัดสมุทรปราการ สาขาบางพลี

หน้าจ่อ : REGSDET002



เมนูระบบฯ

ค้นหาคิว

จำนวนคิวรอรับบริการ **1** คิว

วันที่: 11/02/2569

ช่องบริการ **888**

พยานคนที่ 2:



งานรอรับบริการ

งานที่ดำเนินการแล้ว

รายการ - คิวรอรับบริการ

เลขที่คิว	เวลารับคิว	ประเภทการจดทะเบียน	ประเภทเอกสารสิทธิ	เลขที่	ดำเนินการ

รายการ - คิวที่ยังไม่ได้รับบริการ

เลขที่คิว	เวลารับคิว	ประเภทการจดทะเบียน	ประเภทเอกสารสิทธิ	เลขที่	เรียกคิว	ดำเนินการ

เรียกคิวซ้ำ

เรียกคิว



โครงการพัฒนาระบบสารสนเทศที่ดิน (ระยะที่ 2)

ระบบงานจดทะเบียนสิทธิและนิติกรรม

ระบบงานจดทะเบียนสิทธิและนิติกรรม / สอบสวนสิทธิและนิติกรรม / เรียกคิวสอบสวนและคิดค่าใช้จ่าย

นายทชภณ เอ็นบำรุง (นักวิชาการคอมพิวเตอร์ชำนาญการ UAT)

สำนักงานที่ดินจังหวัดสมุทรปราการ สาขาบางพลี

หน้าจ : REGSDET002



เมนูระบบฯ

ค้นหาคิว

จำนวนคิวรอรับบริการ **0** คิว

วันที่: 11/02/2569

ช่องบริการ **888**

พยานคนที่ 2:



งานรอรับบริการ

งานที่ดำเนินการแล้ว

รายการ - งานที่ดำเนินการแล้ว

เลขที่คิว	เวลารับคิว	ประเภทการจดทะเบียน	ประเภทเอกสารสิทธิ	เลขที่	ดำเนินการ
10001	11/02/2569 15:38:59	รวมโฉนดที่ดิน,แบ่งแยกในนามเดิม	โฉนดที่ดิน	เลขที่ 45008 (2)	

รายการ - คิวที่ยังไม่ได้รับบริการ

เลขที่คิว	เวลารับคิว	ประเภทการจดทะเบียน	ประเภทเอกสารสิทธิ	เลขที่	เรียกคิว	ดำเนินการ
-----------	------------	--------------------	-------------------	--------	----------	-----------

เรียกคิวซ้ำ

เรียกคิว



โครงการพัฒนาระบบสารสนเทศที่ดิน (ระยะที่ 2)

ระบบงานจดทะเบียนสิทธิและนิติกรรม

ระบบงานจดทะเบียนสิทธิและนิติกรรม / สอบสวนสิทธิและนิติกรรม / บันทึกรายการจดทะเบียน

นายทชภณ เอ็นบำรุง (นักวิชาการคอมพิวเตอร์ชำนาญการ UAT)

สำนักงานที่ดินจังหวัดสมุทรปราการ สาขาบางพลี

หน้าจ : REGSDET101



ประเภทสำนักงาน:

จดทะเบียนในเขต:

จดทะเบียนลำดับที่:

ชื่อประเภทจดทะเบียนจากฐานข้อมูล

วันที่:

ลำดับคิว

10001

ช่องบริการ

888

เอกสารสิทธิ

[+ เพิ่ม](#) [เปิดเอกสารสิทธิ/สารบ](#) [ตรวจสอบ](#) [ตรวจสอบ](#)

	ลำดับที่	ประเภทเอกสารสิทธิ	เลขที่	จังหวัด	อำเภอ	ตำบล	เนื้อที่ ไร่-งาน-ตารางวา	ผู้ถือกรรมสิทธิ์/ ผู้ทรงทรัพย์สินอื่น	สถานะ	รายละเอียด	ภาพ ลักษณะ	แปลง ที่ดิน
<input type="checkbox"/>	1	โฉนดที่ดิน	45008	สมุทรปราการ	บางบ่อ	บางบ่อ	0-1-74.3		!			
<input type="checkbox"/>	2	โฉนดที่ดิน	45009	สมุทรปราการ	บางบ่อ	บางบ่อ	0-0-14.7		!			

หน้า : จากทั้งหมด : หน้า

รายการที่ 1 - 2 จาก 2

ประเภทจดทะเบียน

[+ เพิ่มเรื่อง](#) [ลบเรื่อง](#) [แก้ไขเรื่อง](#) [ยกเลิกใบเสร็จ](#) [ยกเลิกคำสั่งยกเลิกใบเสร็จ](#) [คัดลอกใบสั่ง](#) [ปรับปรุงข้อมูล](#) [ยกเลิกเรื่อง](#)

	ลำดับที่	เลขที่ใบสั่ง	ประเภทการจดทะเบียน	จำนวน	วันที่ รับเรื่องเดิม	ลำดับที่ รับเรื่องเดิม	รายละเอียดเอกสารสิทธิ	น้ำหนัก งาน	สถานะ	เลื่อน ขึ้น	เลื่อน ลง	ดำเนินการ
<input type="checkbox"/>	1		รวมโฉนดที่ดิน	2			โฉนดที่ดินเลขที่ :45008 นายธนวัฒน์ จันทร์วิกุล(1100400567285) (รวม 2 เอกสารสิทธิ)	1	รอสอบสวน	↑	↓	
<input type="checkbox"/>	2		แบ่งแยกในนามเดิม	2			โฉนดที่ดินเลขที่ :45008 นายธนวัฒน์ จันทร์วิกุล(1100400567285) (รวม 2 เอกสารสิทธิ)	1	รอสอบสวน	↑	↓	



โครงการพัฒนาระบบสารสนเทศที่ดิน (ระยะที่ 2)

ระบบงานจดทะเบียนสิทธิและนิติกรรม

ระบบงานจดทะเบียนสิทธิและนิติกรรม / สอบสวนสิทธิและนิติกรรม / บันทึกรายการจดทะเบียน

นายทชภณ เข็มบำรุง (นักวิชาการคอมพิวเตอร์ชำนาญการ UAT)

สำนักงานที่ดินจังหวัดสมุทรปราการ สาขาบางพลี

หน้าจ : REGSDET101

เมนูระบบฯ

ประเภทสำนักงาน: ในสำนักงานที่ดิน
จดทะเบียนในเขต:
จดทะเบียนลำดับที่:

เอกสารสิทธิ

[+ เพิ่ม](#) [เปิดเอกสารสิทธิ/สารบบ](#) [ตรวจสอบ](#)

ลำดับที่	ประเภทเอกสารสิทธิ
<input type="checkbox"/>	1 โฉนดที่ดิน
<input type="checkbox"/>	2 โฉนดที่ดิน

หน้า : 1 จากทั้งหมด : 1 หน้า

ประเภทจดทะเบียน

[+ เพิ่มเรื่อง](#) [ลบเรื่อง](#) [แก้ไขเรื่อง](#) [ยกเลิก](#)

ลำดับที่	เลขที่ใบสั่ง	ประเภท
<input type="checkbox"/>	1	รวมโฉนดที่ดิน
<input type="checkbox"/>	2	แบ่งแยกในโฉนดที่ดิน

ตรวจสอบอายุ

เอกสารสิทธิ	บุคคล							
ลำดับที่	ประเภทเอกสารสิทธิ	เลขที่	เลขทะเบียนอาคารชุด	สถานะการอายุ	วันที่อายุ	เงื่อนไขการอายุ	ผู้ขออายุ	ประเภทผู้ขออายุ
1	โฉนดที่ดิน	45008		ไม่มี	-	-	-	-
2	โฉนดที่ดิน	45009		ไม่มี	-	-	-	-

หน้า 1 จาก 1 รายการที่ 1 - 2 จาก 2

[ตรวจสอบรายการบุคคลที่ถูกอายุ](#) [ตรวจสอบอายุจากงานสารบรรณ](#) [ปิดหน้าต่าง](#)

ช่องบริการ
888

รายละเอียด	ภาพลักษณ์	แปลงที่ดิน

รายการที่ 1 - 2 จาก 2

[ยกเลิกเรื่อง](#)

เลื่อนขึ้น	เลื่อนลง	ดำเนินการ



โครงการพัฒนาระบบสารสนเทศที่ดิน (ระยะที่ 2)

ระบบงานจดทะเบียนสิทธิและนิติกรรม

ระบบงานจดทะเบียนสิทธิและนิติกรรม / สอบสวนสิทธิและนิติกรรม / บันทึกรายการจดทะเบียน

นายทชภณ เข็มบำรุง (นักวิชาการคอมพิวเตอร์ชำนาญการ UAT)

สำนักงานที่ดินจังหวัดสมุทรปราการ สาขาบางพลี

หน้าจ : REGSDET101



เมนูระบบฯ

ประเภทสำนักงาน:

จดทะเบียนในเขต:

จดทะเบียนลำดับที่:

ชื่อประเภทจดทะเบียนจากฐานข้อมูล

วันที่:

ลำดับคิว

10001

ช่องบริการ

888

เอกสารสิทธิ

ลำดับที่	ประเภทเอกสารสิทธิ	เลขที่	จังหวัด	อำเภอ	ตำบล	เนื้อที่ ไร่-งาน-ตารางวา	ผู้ถือกรรมสิทธิ์/ ผู้ทรงทรัพย์อสังหาริมทรัพย์	สถานะ	รายละเอียด	ภาพ ลักษณะ	แปลง ที่ดิน
<input type="checkbox"/>	โฉนดที่ดิน	45008	สมุทรปราการ	บางบ่อ	บางบ่อ	0-1-74.3		!			
<input type="checkbox"/>	โฉนดที่ดิน	45009	สมุทรปราการ	บางบ่อ	บางบ่อ	0-0-14.7		!			

หน้า : จากทั้งหมด : หน้า

รายการที่ 1 - 2 จาก 2

ประเภทจดทะเบียน

ลำดับที่	เลขที่ใบสั่ง	ประเภทการจดทะเบียน	จำนวน	วันที่ รับเรื่องเดิม	ลำดับที่ รับเรื่องเดิม	รายละเอียดเอกสารสิทธิ	น้ำหนัก งาน	สถานะ	เลื่อน ขึ้น	เลื่อน ลง	ดำเนินการ
<input type="checkbox"/>	1	รวมโฉนดที่ดิน	2			โฉนดที่ดินเลขที่ :45008 นายธนวัฒน์ จันทร์วิฑูล(1100400567285) (รวม 2 เอกสารสิทธิ)	1	รอสอบสวน	↑	↓	
<input type="checkbox"/>	2	แบ่งแยกในนามเดิม	2			โฉนดที่ดินเลขที่ :45008 นายธนวัฒน์ จันทร์วิฑูล(1100400567285) (รวม 2 เอกสารสิทธิ)	1	รอสอบสวน	↑	↓	



โครงการพัฒนาระบบสารสนเทศที่ดิน (ระยะที่ 2)

ระบบงานจดทะเบียนสิทธิและนิติกรรม

ระบบงานจดทะเบียนสิทธิและนิติกรรม / สอบสวนสิทธิและนิติกรรม / บันทึกรายการจดทะเบียน

นายทชภณ เอ็นบำรุง (นักวิชาการคอมพิวเตอร์ชำนาญการ UAT)

สำนักงานที่ดินจังหวัดสมุทรปราการ สาขาบางพลี

หน้าจอ : REGSDET101



ประเภทจดทะเบียน
 ราคาประเมิน
 คู่สัญญา
 การได้มา
 สอบสวน
 ค่าใช้จ่าย
 แบบพิมพ์

ประเภทสำนักงาน:

จดทะเบียนในเขต:

จดทะเบียนลำดับที่:

ชื่อประเภทจดทะเบียนจากฐานข้อมูล

วันที่:

ลำดับคิว: ช่องบริการ:

รายการเอกสารสิทธิ

ลำดับที่	ประเภทเอกสารสิทธิ	เลขที่	อำเภอ	ราคาประเมินรวม
<input checked="" type="checkbox"/>	โฉนดที่ดิน	45008	บางบ่อ	0.00
<input type="checkbox"/>	โฉนดที่ดิน	45009	บางบ่อ	0.00

หน้า : 1 จากทั้งหมด : 1

รายการที่ 1 - 2 จาก 2

ข้อมูลเกี่ยวกับเอกสารสิทธิ

โฉนดที่ดิน เลขที่ 45008 เนื้อที่ 0-1-74.3 ไร่-งาน-ตร.วา

อปท. และการใช้ประโยชน์ปัจจุบัน

อปท.:

การใช้ประโยชน์:

แก้ไข อปท. และ
การใช้ประโยชน์

ราคาประเมิน

ราคาประเมินที่ดิน: บาท

ราคาประเมินสิ่งปลูกสร้าง: บาท

ราคาประเมินรวม: บาท

ราคาประเมินรายแปลงต่อตารางวา บาท

ราคาประเมินโซน-บล็อก-ล็อก

ราคาประเมินตามมาตรฐาน

แก้ไขราคาประเมิน

พิมพ์ราคาประเมิน



โครงการพัฒนาระบบสารสนเทศที่ดิน (ระยะที่ 2)

ระบบงานจดทะเบียนสิทธิและนิติกรรม

ระบบงานจดทะเบียนสิทธิและนิติกรรม / สอบสวนสิทธิและนิติกรรม / บันทึกรายการจดทะเบียน

นายทชภณ เอ็นบำรุง (นักวิชาการคอมพิวเตอร์ชำนาญการ UAT)

สำนักงานที่ดินจังหวัดสมุทรปราการ สาขาบางพลี

หน้าจอ : REGSDET101



ประเภทจดทะเบียน | ราคาประเมิน | คู่สัญญา | การได้มา | สอบสวน | ค่าใช้จ่าย | แบบพิมพ์

ประเภทสำนักงาน:

จดทะเบียนในเขต:

จดทะเบียนลำดับที่:

ชื่อประเภทจดทะเบียนจากฐานข้อมูล

วันที่:

ลำดับคิว

10001

ช่องบริการ

888

คู่สัญญา

สรุปข้อมูลคู่สัญญา

ลำดับที่	คู่สัญญา	ประเภทผู้ขอ	สถานะข้อมูล	จำนวน (คน)
1	ผู้ให้สัญญา	ผู้ขอ	ข้อมูลบังคับ	2
2	ผู้รับสัญญา		ไม่ระบุ	2
3	ผู้เกี่ยวข้อง		ไม่ระบุ	0

ผู้ขอ

<input type="checkbox"/>	ลำดับที่	เลขประจำตัวประชาชน / เลขหนังสือรับรอง	ชื่อ - สกุล	เป็นผู้จัดการมรดกของ	ผู้รับมอบอำนาจ/ผู้ดำเนินการแทน	รายละเอียด
<input type="checkbox"/>	1	1-1004-00567-28-5	นายธนวัฒน์ จันทรวิฑูล			



โครงการพัฒนาระบบสารสนเทศที่ดิน (ระยะที่ 2)

ระบบงานจดทะเบียนสิทธิและนิติกรรม

ระบบงานจดทะเบียนสิทธิและนิติกรรม / สอบสวนสิทธิและนิติกรรม / บันทึกรายการจดทะเบียน

นายทชภณ เข็มบำรุง (นักวิชาการคอมพิวเตอร์ชำนาญการ UAT)

สำนักงานที่ดินจังหวัดสมุทรปราการ สาขาบางพลี

หน้าจอ : REGSDET101



เมนูระบบฯ



ประเภท
จดทะเบียน



ราคาประเมิน



คู่สัญญา



การได้มา



สอบสวน



ค่าใช้จ่าย



แบบพิมพ์



ประเภทสำนักงาน:

จดทะเบียนในเขต:

จดทะเบียนลำดับที่:

ชื่อประเภทจดทะเบียนจากฐานข้อมูล

วันที่:

ลำดับคิว

10001

ช่องบริการ

888

ทรได้มา

เอกสารสิทธิ

	ลำดับที่	ประเภทเอกสารสิทธิ	เลขที่	อำเภอ
<input checked="" type="checkbox"/>	1	โฉนดที่ดิน	45008	บางบ่อ
<input type="checkbox"/>	2	โฉนดที่ดิน	45009	บางบ่อ

หน้า : 1 จากทั้งหมด : 1

รายการที่ 1 - 2 จาก 2

ผู้ให้สัญญา

	ลำดับที่	เลขประจำตัวประชาชน / เลขหนังสือรับรอง	ชื่อ - สกุล	สัดส่วนถือครองที่ดิน	สัดส่วนถือครองสิ่งปลูกสร้าง
<input checked="" type="checkbox"/>	1	1100400567285	นายธนวัฒน์ จันทร์วิบูล	1/1	0/0
<input type="checkbox"/>	2	0115557007384	บริษัท บี แอนด์ บี เรสซิเดนซ์ จำกัด	0/0	1/1

ทรได้มาที่ดิน

[+ เพิ่มการได้มาที่ดิน](#) [ลบการได้มาที่ดิน](#)

	ลำดับที่	วันที่ทรได้มา	ประเภททรได้มา	สัดส่วนทรได้มา	หักค่าใช้จ่ายนอกเขต	แก้ไข
<input type="checkbox"/>	1	21/07/2558	ให้	1/1	200000	



โครงการพัฒนาระบบสารสนเทศที่ดิน (ระยะที่ 2)

ระบบงานจดทะเบียนสิทธิและนิติกรรม

ระบบงานจดทะเบียนสิทธิและนิติกรรม / สอบสวนสิทธิและนิติกรรม / บันทึกรายการจดทะเบียน

นายทชภณ เข็มบำรุง (นักวิชาการคอมพิวเตอร์ชำนาญการ UAT)

สำนักงานที่ดินจังหวัดสมุทรปราการ สาขาบางพลี

หน้าจอ : REGSDET101



ประเภทจดทะเบียน |
 ราคาประเมิน |
 คู่สัญญา |
 การได้มา |
 สอบสวน |
 ค่าใช้จ่าย |
 แบบพิมพ์ |

ประเภทสำนักงาน:

จดทะเบียนในเขต:

จดทะเบียนลำดับที่:

ชื่อประเภทจดทะเบียนจากฐานข้อมูล

วันที่:

ลำดับคิว: ช่องบริการ:

บันทึกสอบสวน

รายละเอียดการรวมแปลงที่ดิน

งานโครงการ รังวัดเอกชน สำนักงานรังวัดเอกชน:
 รวมโฉนดจำนวน:

การใช้ประโยชน์ที่ดิน

เพิ่ม ลบ

<input type="checkbox"/>	ลำดับที่	การใช้ประโยชน์	หมายเหตุ
<input type="checkbox"/>	1	ที่บ้าน	

รายละเอียด อปท.

เพิ่ม ลบ

<input type="checkbox"/>	ลำดับที่	ชื่อ อปท.	จำนวนรายได้	สัดส่วนรายได้	ทั้งหมด	แก้ไข
<input checked="" type="checkbox"/>	1	องค์การบริหารส่วนตำบล บางบ่อ	1		1	



โครงการพัฒนาระบบสารสนเทศที่ดิน (ระยะที่ 2)

ระบบงานจดทะเบียนสิทธิและนิติกรรม

ระบบงานจดทะเบียนสิทธิและนิติกรรม / สอบสวนสิทธิและนิติกรรม / บันทึกรายการจดทะเบียน

นายทชภณ เย็นบำรุง (นักวิชาการคอมพิวเตอร์ชำนาญการ UAT)

สำนักงานที่ดินจังหวัดสมุทรปราการ สาขาบางพลี

หน้าจอ : REGSDET101



ประเภท
จดทะเบียน



ราคาประเมิน



คู่สัญญา



การได้มา



สอบสวน



ค่าใช้จ่าย



แบบพิมพ์



ประเภทสำนักงาน:

จดทะเบียนในเขต:

จดทะเบียนลำดับที่:

ชื่อประเภทจดทะเบียนจากฐานข้อมูล

วันที่:

ลำดับคิว

10001

ช่องบริการ

888

สรุปค่าใช้จ่าย

ประเภทค่าธรรมเนียมพิเศษ

เลือกประเภท
ค่าธรรมเนียมพิเศษ

เลขที่ใบส่ง:

สรุปค่าใช้จ่าย: บาท

รวม (ตัวอักษร):

หักค่าใช้จ่ายจากหน่วยงาน :

ชำระด้วยเงินสดมากกว่าหรือเท่ากับสองล้านบาท

เห็นควรส่งตรวจสอบ เนื่องจาก

รายการค่าใช้จ่าย

รายการ	ค่าใช้จ่าย(บาท)	ยกเว้น(บาท)	au
ค่าธรรมเนียม	0.00	0.00	
ภาษีเงินได้บุคคลธรรมดา	0.00	0.00	
ภาษีเงินได้นิติบุคคล	0.00	0.00	
ภาษีธุรกิจเฉพาะ	0.00	0.00	
รายได้ส่วนท้องถิ่น	0.00	0.00	
อากรแสตมป์(ตัวเงิน)	0.00	0.00	
ค่าอากรแสตมป์(ดวง)	0.00	0.00	<input type="button" value="ลบ"/>
ค่าคำขอ	10.00	0.00	<input type="button" value="ลบ"/>
ค่ามอบอำนาจ	0.00	0.00	<input type="button" value="ลบ"/>
ค่าพยาน	20.00	0.00	<input type="button" value="ลบ"/>



โครงการพัฒนาระบบสารสนเทศที่ดิน (ระยะที่ 2)

ระบบงานจดทะเบียนสิทธิและนิติกรรม

ระบบงานจดทะเบียนสิทธิและนิติกรรม / สอบสวนสิทธิและนิติกรรม / บันทึกรายการจดทะเบียน

นายทชภณ เข็มบำรุง (นักวิชาการคอมพิวเตอร์ชำนาญการ UAT)

สำนักงานที่ดินจังหวัดสมุทรปราการ สาขาบางพลี

หน้าจอก : REGSDT101



เมนูระบบฯ



ประเภท
จดทะเบียน



ราคาประเมิน



คู่สัญญา



การได้มา



สอบสวน



ค่าใช้จ่าย



แบบพิมพ์



ประเภทสำนักงาน:

จดทะเบียนในเขต:

จดทะเบียนลำดับที่:

ชื่อประเภทจดทะเบียนจากฐานข้อมูล

วันที่:

ลำดับคิว: ช่องบริการ:

10001

888

สรุปค่าใช้จ่าย

ประเภทค่าธรรมเนียมพิเศษ

เลือกประเภท
ค่าธรรมเนียมพิเศษ

เลขที่ใบสั่ง:

สรุปค่าใช้จ่าย: บาท

รวม (ตัวอักษร):

หักค่าใช้จ่ายจากหน่วยงาน :

ชำระด้วยเงินสดมากกว่าหรือเท่ากับสองล้านบาท

เห็นควรส่งตรวจสอบ เนื่องจาก

รายการค่าใช้จ่าย

รายการ	ค่าใช้จ่าย(บาท)	ยกเว้น(บาท)	au
ค่าธรรมเนียม	0.00	0.00	
ภาษีเงินได้บุคคลธรรมดา	0.00	0.00	
ภาษีเงินได้นิติบุคคล	0.00	0.00	
ภาษีธุรกิจเฉพาะ	0.00	0.00	
รายได้ส่วนท้องถิ่น	0.00	0.00	
อากรแสตมป์(ตัวเงิน)	0.00	0.00	
ค่าอากรแสตมป์(ดวง)	0.00	0.00	
ค่ามอบอำนาจ	0.00	0.00	



โครงการพัฒนาระบบสารสนเทศที่ดิน (ระยะที่ 2)

ระบบงานจดทะเบียนสิทธิและนิติกรรม

ระบบงานจดทะเบียนสิทธิและนิติกรรม / สอบสวนสิทธิและนิติกรรม / บันทึกรายการจดทะเบียน

นายทชภณ เอ็นบำรุง (นักวิชาการคอมพิวเตอร์ชำนาญการ UAT)

สำนักงานที่ดินจังหวัดสมุทรปราการ สาขาบางพลี

หน้าจอ : REGSDET101



จดทะเบียนในเขต:

จดทะเบียนลำดับที่:

ชื่อประเภทจดทะเบียนจากฐานข้อมูล:

วันที่:

ลำดับคิว:

ช่องบริการ:

สรุปค่าใช้จ่าย

ประเภทค่าธรรมเนียมพิเศษ

เลือกประเภท
 ค่าธรรมเนียมพิเศษ

เลขที่ใบสั่ง:

สรุปค่าใช้จ่าย: บาท

รวม (ตัวอักษร): สามสิบบาทถ้วน

- หักค่าใช้จ่ายจากหน่วยงาน :
- ชำระด้วยเงินสดมากกว่าหรือเท่ากับสองล้านบาท
- เห็นควรส่งตรวจสอบ เนื่องจาก

รายการค่าใช้จ่าย

รายการ	ค่าใช้จ่าย(บาท)	ยกเว้น(บาท)	au
ค่าธรรมเนียม	0.00	0.00	
ภาษีเงินได้บุคคลธรรมดา	0.00	0.00	
ภาษีเงินได้นิติบุคคล	0.00	0.00	
ภาษีธุรกิจเฉพาะ	0.00	0.00	
รายได้ส่วนท้องถิ่น	0.00	0.00	
อากรแสตมป์(ตัวเงิน)	0.00	0.00	
ค่าอากรแสตมป์(ดวง)	0.00	0.00	<input type="button" value="🗑"/>
ค่าธรรมเนียม	0.00	0.00	<input type="button" value="🗑"/>



โครงการพัฒนาระบบสารสนเทศที่ดิน (ระยะที่ 2)

ระบบงานจดทะเบียนสิทธิและนิติกรรม

ระบบงานจดทะเบียนสิทธิและนิติกรรม / สอบสวนสิทธิและนิติกรรม / บันทึกรายการจดทะเบียน

นายทชภณ เข็มบำรุง (นักวิชาการคอมพิวเตอร์ชำนาญการ UAT)

สำนักงานที่ดินจังหวัดสมุทรปราการ สาขาบางพลี

หน้าจอก : REGSDET101



เมนูระบบฯ

จดทะเบียนในเขต:

จดทะเบียนลำดับที่: 1 รวมนอเนกที่ดิน

ชื่อประเภทจดทะเบียนจากฐานข้อมูล: รวมนอเนกที่ดิน

ลำดับคิว: 10001

ช่องบริการ: 888

สรุปค่าใช้จ่าย

ประเภทค่าธรรมเนียมพิเศษ

เลือกประเภท
 ค่าธรรมเนียมพิเศษ

สรุปค่าใช้จ่าย: 0.00 บาท

รวม (ตัวอักษร): ศูนย์บาท

รายการค่าใช้จ่าย

[+](#) เพิ่ม [🔗](#)

รายการ	ค่าใช้จ่าย(บาท)	ยกเว้น(บาท)	au
ค่าธรรมเนียม	0.00	0.00	
ภาษีเงินได้บุคคลธรรมดา	0.00	0.00	
ภาษีเงินได้นิติบุคคล	0.00	0.00	
ภาษีธุรกิจเฉพาะ	0.00	0.00	
รายได้ส่วนท้องถิ่น	0.00	0.00	
อากรแสตมป์(ตัวเงิน)	0.00	0.00	
ค่าอากรแสตมป์(ดวง)	0.00	0.00	
ค่าธรรมเนียม	0.00	0.00	

[⚙️ คำนำวน](#) [🖨️ พิมพ์ใบสั่ง](#) [📄 จบงาน](#) [✖️ ยกเลิกรายการจบงาน](#)

[↶ ย้อนกลับหน้าเรียกคิวสอบสวน](#) [↶ ย้อนกลับก่อนหน้า](#) [➡️ ตัดไป](#)



โครงการพัฒนาระบบสารสนเทศที่ดิน (ระยะที่ 2)

ระบบงานจดทะเบียนสิทธิและนิติกรรม

ระบบงานจดทะเบียนสิทธิและนิติกรรม / สอบสวนสิทธิและนิติกรรม / บันทึกรายการจดทะเบียน

นายทชณ เอ็นบำรุง (นักวิชาการคอมพิวเตอร์ชำนาญการ UAT)

สำนักงานที่ดินจังหวัดสมุทรปราการ สาขาบางพลี

หน้าจอ : REGSDET101

จดทะเบียนในเขต:
 ชื่อประเภทจดทะเบียนจากฐานข้อมูล:

จดทะเบียนลำดับที่:
 รวมโฉนดที่ดิน:

ลำดับคิว:
 ช่องบริการ:

สรุปค่าใช้จ่าย

ประเภทค่าธรรมเนียมพิเศษ

เลือกประเภท
 ค่าธรรมเนียมพิเศษ

สรุปค่าใช้จ่าย: บาท
 รวม (ตัวอักษร):

รายการค่าใช้จ่าย

[+](#) เพิ่ม [🔗](#)

รายการ	ค่าใช้จ่าย(บาท)	ยกเว้น(บาท)	au
ค่าธรรมเนียม	0.00	0.00	
ภาษีเงินได้บุคคลธรรมดา	0.00	0.00	
บุคคล	0.00	0.00	
ที่ดิน	0.00	0.00	
เงิน	0.00	0.00	
(ดวง)	0.00	0.00	
	0.00	0.00	

กรุณายืนยัน

ยืนยันการจบงาน



โครงการพัฒนาระบบสารสนเทศที่ดิน (ระยะที่ 2)

ระบบงานจดทะเบียนสิทธิและนิติกรรม

นายทชภณ เอ็นบำรุง (นักวิชาการคอมพิวเตอร์ชำนาญการ UAT)

สำนักงานที่ดินจังหวัดสมุทรปราการ สาขาบางพลี

หน้าจอก : REGSDET101

ระบบงานจดทะเบียนสิทธิและนิติกรรม / สอบสวนสิทธิและนิติกรรม / บันทึกรายการจดทะเบียน

จดทะเบียนในเขต:
 ชื่อประเภทจดทะเบียนจากฐานข้อมูล:

จดทะเบียนลำดับที่:

ลำดับคิว:
 ช่องบริการ:

สรุปค่าใช้จ่าย

ประเภทค่าธรรมเนียมพิเศษ

เลือกประเภท
 ค่าธรรมเนียมพิเศษ

สรุปค่าใช้จ่าย: บาท

รวม (ตัวอักษร):

รายการค่าใช้จ่าย

[+](#) เพิ่ม [🔗](#) เชื่อม

รายการ	ค่าใช้จ่าย(บาท)	ยกเว้น(บาท)	au
ค่าธรรมเนียม	0.00	0.00	
ภาษีเงินได้บุคคลธรรมดา	0.00	0.00	
	0.00	0.00	
	0.00	0.00	
	0.00	0.00	
	0.00	0.00	
	0.00	0.00	
	0.00	0.00	

คำเตือน ✕

จบงานเรียบร้อยแล้ว

[ตกลง](#)

[🔧 คำนำวน](#)
[🖨️ พิมพ์ใบสั่ง](#)
[📄 จบงาน](#)
[✖️ ยกเลิกรายการจบงาน](#)

[↶ ย้อนกลับหน้าเรียกคิวสอบสวน](#)
[↶ ย้อนกลับก่อนหน้า](#)
[➡️ ตัดไป](#)



โครงการพัฒนาระบบสารสนเทศที่ดิน (ระยะที่ 2)

ระบบงานจดทะเบียนสิทธิและนิติกรรม

ระบบงานจดทะเบียนสิทธิและนิติกรรม / สอบสวนสิทธิและนิติกรรม / บันทึกรายการจดทะเบียน

นายทชภณ เอ็นบำรุง (นักวิชาการคอมพิวเตอร์ชำนาญการ UAT)

สำนักงานที่ดินจังหวัดสมุทรปราการ สาขาบางพลี

หน้าจอ : REGSDT101



เมนูระบบฯ

- ประเภทจดทะเบียน
- ราคาประเมิน
- คู่สัญญา
- การไต่ถาม
- สอบสวน
- ค่าใช้จ่าย
- แบบพิมพ์

ประเภทสำนักงาน:

จดทะเบียนในเขต:

จดทะเบียนลำดับที่:

ชื่อประเภทจดทะเบียนจากฐานข้อมูล

วันที่:

ลำดับคิว ช่องบริการ

เอกสารจดทะเบียนฯ

เอกสารจดทะเบียนฯ

- เพิ่ม
- ลบ
- ปรับปรุงรายงาน
- refresh PDF

รายการ	สแกนหลักฐาน
<input type="checkbox"/> น.ด. 74 (ใบแจ้งเรื่องระหว่างดำเนินการ)	<input checked="" type="checkbox"/>
<input type="checkbox"/> น.ด. 9 (คำขอ รวมโฉนดที่ดิน)	<input checked="" type="checkbox"/>
<input type="checkbox"/> ก.ด. 82 (บันทึกหน้าเรื่องการรังวัดที่ดิน)	<input checked="" type="checkbox"/>

บรรยายท้าย

- เพิ่ม
- ลบ
- ปรับปรุงข้อมูล
- เพิ่มเสนอความเห็น
- คัดลอกบรรยาย
- ตรายาง
- พิมพ์ตราครุฑ
- กรุณาระบุ --

ข้อ	ข้อความ
<input type="checkbox"/> ข้อ 1	ด้วยที่ดินแปลงเครื่องหมายข้างต้นนี้ ข้าพเจ้าเป็นผู้ถือกรรมสิทธิ์ บัดนี้มีความประสงค์ขอ รังวัดรวมโฉนดที่ดินให้เป็นแปลงเดียวกัน โดยในวันทำการรังวัด ข้าพเจ้าจะเป็นผู้ชี้แนวเขตที่ดินด้วยตัวเอง ทั้งนี้ ขอยืนยันว่า ที่ดินตามที่ได้ยื่นคำขอนี้มีอาณาเขตติดต่อกันจริง
<input type="checkbox"/> ข้อ 2	จะนั้นขอให้เจ้าพนักงานที่ดินได้โปรดดำเนินการให้แก่ข้าพเจ้าตามประสงค์ด้วย ส่วนเงินค่าธรรมเนียมยอมเสียให้ตามระเบียบ

บรรยายข้าง

- เพิ่ม
- ลบ
- ปรับปรุงข้อมูล

ข้อ	ข้อความ
<input type="checkbox"/> ข้อ	



(ท.ด. ๙)

10001

คำขอ รวมโฉนดที่ดิน
ฉบับที่ 10001

ที่ดิน

ระวาง	5136 II 9802-15(1:1000),5136 II 9802-15(1:1000)	ตำบล	บางบ่อ
เลขที่ดิน	350,351	หน้าสำรวจ	18020,18021
โฉนดเลขที่	45008,45009	อำเภอ	บางบ่อ
		จังหวัด	สมุทรปราการ

สำนักงานที่ดินจังหวัดสมุทรปราการ สาขาบางพลี

วันที่ 10 เดือน กุมภาพันธ์ พ.ศ. 2569

เลขประจำตัวประชาชน

ข้าพเจ้า	[REDACTED]	ผู้ขอ	1-1004-00567-28-5
----------	------------	-------	-------------------

อายุ .-.- ปี สัญชาติ ไทย.- ชื่อชาติ ไทย.- บิดา/มารดาชื่อ [REDACTED]

อยู่ที่บ้าน/หมู่บ้าน .-.- เลขที่ 73.- ตรอก/ซอย .-.- ถนน .-.- หมู่ที่ 01.-

ตำบล/แขวง ราชเทวี, อำเภอ/เขต บางพลี, จังหวัด สมุทรปราการ, หมายเลขโทรศัพท์ 09-5542-4519.-

ขอยื่นคำขอต่อเจ้าพนักงานที่ดิน จังหวัดสมุทรปราการ สาขาบางพลี ด้วยความสัตย์จริงว่า :-

ข้อ ๑. ด้วยที่ดินแปลงเครื่องหมายข้างต้นนี้ ข้าพเจ้าเป็นผู้ถือกรรมสิทธิ์

บัดนี้มีความประสงค์ขอรังวัดรวมโฉนดที่ดินให้เป็นแปลงเดียวกัน โดยในวันทำการรังวัด ข้าพเจ้าจะเป็นผู้ชี้แนวเขตที่ดินด้วยตัวเอง ทั้งนี้

ขอยืนยันว่า ที่ดินตามที่ได้ยื่นคำขอนี้มีอาณาเขตติดต่อกันจริง

ข้อ ๒. ฉะนั้นขอให้เจ้าพนักงานที่ดินได้โปรดดำเนินการให้แก่ข้าพเจ้าตามประสงค์ด้วย ส่วนเงินค่าธรรมเนียมยอมเสียให้ตามระเบียบ

ลงชื่อ..... ผู้ขอ

ลงชื่อ..... ผู้ขอ

ลงชื่อ..... พยาน/ผู้บันทึก

ลงชื่อ..... พยาน



บันทึกหน้าเรื่องการรังวัดที่ดิน

คำขอเลขที่ 10001 ลงวันที่ 10 กุมภาพันธ์ 2569 ประเภท รวมโฉนดที่ดิน
 ราย [REDACTED] ระหว่าง 5136 II 9802-15(1:1000),5136 เลขที่ 45008,45009
 เลขที่ดิน 350,351 หน้าสำรวจ 18020,1802 ตำบล บางบ่อ อำเภอ บางบ่อ
 จังหวัด สมุทรปราการ เนื้อที่ 0-1-89 ไร่ จำนวน 2 แปลง
 นายธนวัฒน์ จันทรวีกุล และผู้ถือกรรมสิทธิ์รวม

รายการ	ลงชื่อผู้ดำเนินการ	วัน เดือน ปี	หมายเหตุ
งานรังวัดรับเลขที่			
นัดทำการรังวัดวันที่			
ผู้รังวัดรับเรื่อง			
วันรังวัดเสร็จ			
ตรวจที่หมายและคำนวณ			
ต่อเครื่องหมายที่ดิน			
ตรวจระเบียบ			
เสนอเจ้าพนักงานที่ดิน			
ถอนจ่ายเงิน			
สอบถาม			
สอบถาม			
สอบถาม			
ส่งงานทะเบียน			
ประกาศ			
นัดจดทะเบียน			



โครงการพัฒนาระบบสารสนเทศที่ดิน (ระยะที่ 2)

ระบบงานจดทะเบียนสิทธิและนิติกรรม

ระบบงานจดทะเบียนสิทธิและนิติกรรม / สอบสวนสิทธิและนิติกรรม / บันทึกรายการจดทะเบียน

นายทชภณ เข็มบำรุง (นักวิชาการคอมพิวเตอร์ชำนาญการ UAT)

สำนักงานที่ดินจังหวัดสมุทรปราการ สาขาบางพลี

หน้าจ : REGSDET101



ประเภทสำนักงาน:

จดทะเบียนในเขต:

จดทะเบียนลำดับที่:

ชื่อประเภทจดทะเบียนจากฐานข้อมูล

วันที่:

ลำดับคิว: ช่องบริการ:

เอกสารสิทธิ

ลำดับที่	ประเภทเอกสารสิทธิ	เลขที่	จังหวัด	อำเภอ	ตำบล	เนื้อที่ ไร่-งาน-ตารางวา	ผู้ถือกรรมสิทธิ์/ ผู้ทรงทรัพย์อิงสิทธิ	สถานะ	รายละเอียด	ภาพ ลักษณะ	แปลง ที่ดิน
<input type="checkbox"/> 1	โฉนดที่ดิน	45008	สมุทรปราการ	บางบ่อ	บางบ่อ	0-1-74.3	นายธนวัฒน์ จันทรวิฑูล				
<input type="checkbox"/> 2	โฉนดที่ดิน	45009	สมุทรปราการ	บางบ่อ	บางบ่อ	0-0-14.7	นายธนวัฒน์ จันทรวิฑูล				

หน้า : จากทั้งหมด : หน้า

รายการที่ 1 - 2 จาก 2

ประเภทจดทะเบียน

ลำดับที่	เลขที่ใบสั่ง	ประเภทการจดทะเบียน	จำนวน	วันที่ รับเรื่องเดิม	ลำดับที่ รับเรื่องเดิม	รายละเอียดเอกสารสิทธิ	หน้า หน้างาน	สถานะ	เลื่อน ขึ้น	เลื่อน ลง	ดำเนินการ
<input type="checkbox"/> 1		รวมโฉนดที่ดิน	2			โฉนดที่ดินเลขที่ :45008 นายธนวัฒน์ จันทรวิฑูล(1100400567285) (รวม 2 เอกสารสิทธิ)	1	จดทะเบียน			
<input type="checkbox"/> 2		แบ่งแยกในนามเดิม	2			โฉนดที่ดินเลขที่ :45008 นายธนวัฒน์ จันทรวิฑูล(1100400567285) (รวม 2 เอกสารสิทธิ)	1	รอสอบสวน			



โครงการพัฒนาระบบสารสนเทศที่ดิน (ระยะที่ 2)

ระบบงานจดทะเบียนสิทธิและนิติกรรม

ระบบงานจดทะเบียนสิทธิและนิติกรรม / สอบสวนสิทธิและนิติกรรม / บันทึกรายการจดทะเบียน

นายทชภณ เข็มบำรุง (นักวิชาการคอมพิวเตอร์ชำนาญการ UAT)

สำนักงานที่ดินจังหวัดสมุทรปราการ สาขาบางพลี

หน้าจอ : REGSDET101



ประเภทจดทะเบียน
 ราคาประเมิน
 คู่สัญญา
 การได้มา
 สอบสวน
 ค่าใช้จ่าย
 แบบพิมพ์

ประเภทสำนักงาน:

จดทะเบียนในเขต:

จดทะเบียนลำดับที่:

ชื่อประเภทจดทะเบียนจากฐานข้อมูล

วันที่:

ลำดับคิว ช่องบริการ

รายการเอกสารสิทธิ

ลำดับที่	ประเภทเอกสารสิทธิ	เลขที่	อำเภอ	ราคาประเมินรวม
<input checked="" type="checkbox"/>	โฉนดที่ดิน	45008	บางบ่อ	0.00
<input type="checkbox"/>	โฉนดที่ดิน	45009	บางบ่อ	0.00

หน้า : 1 จากทั้งหมด : 1

รายการที่ 1 - 2 จาก 2

ข้อมูลเกี่ยวกับเอกสารสิทธิ

โฉนดที่ดิน เลขที่ 45008 เนื้อที่ 0-1-74.3 ไร่-งาน-ตร.วา

อปท. และการใช้ประโยชน์ปัจจุบัน

อปท.:

การใช้ประโยชน์:

แก้ไข อปท. และ
การใช้ประโยชน์

ราคาประเมิน

ราคาประเมินที่ดิน: บาท

แก้ไขราคาประเมิน พิมพ์ราคาประเมิน

ราคาประเมินสิ่งปลูกสร้าง: บาท

ราคาประเมินรวม: บาท

ราคาประเมินรายแปลงต่อตารางวา บาท

ราคาประเมินโซน-บล็อก-ล็อก

ราคาประเมินตามมาตรฐาน



โครงการพัฒนาระบบสารสนเทศที่ดิน (ระยะที่ 2)

ระบบงานจดทะเบียนสิทธิและนิติกรรม

ระบบงานจดทะเบียนสิทธิและนิติกรรม / สอบสวนสิทธิและนิติกรรม / บันทึกรายการจดทะเบียน

นายทชภณ เอ็นบำรุง (นักวิชาการคอมพิวเตอร์ชำนาญการ UAT)

สำนักงานที่ดินจังหวัดสมุทรปราการ สาขาบางพลี

หน้าจอ : REGSDET101



- ประเภทจดทะเบียน
- ราคาประเมิน
- คู่สัญญา
- การได้มา
- สอบสวน
- ค่าใช้จ่าย
- แบบพิมพ์
-

ประเภทสำนักงาน:

จดทะเบียนในเขต:

จดทะเบียนลำดับที่:

ชื่อประเภทจดทะเบียนจากฐานข้อมูล

วันที่:

ลำดับคิว ช่องบริการ

คู่สัญญา

สรุปข้อมูลคู่สัญญา

ลำดับที่	คู่สัญญา	ประเภทผู้ขอ	สถานะข้อมูล	จำนวน (คน)
1	ผู้ให้สัญญา	ผู้ขอ	ข้อมูลบังคับ	1
2	ผู้รับสัญญา	ผู้ขอแบ่ง	ไม่ระบุ	2
3	ผู้เกี่ยวข้อง		ไม่ระบุ	0

ผู้ขอ

- เลือกผู้ขอ
- เพิ่มผู้ขอ
- ลบผู้ขอ
- จัดลำดับผู้ขอ
- ปรับปรุงข้อมูลผู้ขอ
- รวมข้อมูลผู้ขอ

<input type="checkbox"/>	ลำดับที่	เลขประจำตัวประชาชน / เลขหนังสือรับรอง	ชื่อ - สกุล	เป็นผู้จัดการมรดกของ	ผู้รับมอบอำนาจ/ผู้ดำเนินการแทน	รายละเอียด
<input type="checkbox"/>	1	1-1004-00567-28-5	นายธนวัฒน์ จันทรวิฑูล			

- ย้อนกลับหน้าเรียกคิวสอบสวน
- ย้อนกลับก่อนหน้า
- ตัดไป



โครงการพัฒนาระบบสารสนเทศที่ดิน (ระยะที่ 2)


ระบบงานจดทะเบียนสิทธิและนิติกรรม

ระบบงานจดทะเบียนสิทธิและนิติกรรม / สอบสวนสิทธิและนิติกรรม / บันทึกรายการจดทะเบียน

นายทชภณ เข็มบำรุง (นักวิชาการคอมพิวเตอร์ชำนาญการ UAT)

สำนักงานที่ดินจังหวัดสมุทรปราการ สาขาบางพลี

หน้าจอ : REGSDET101



- ประเภทจดทะเบียน
- ราคาประเมิน
- คู่สัญญา
- การได้มา
- สอบสวน
- ค่าใช้จ่าย
- แบบพิมพ์
-

ประเภทสำนักงาน:

จดทะเบียนในเขต:

จดทะเบียนลำดับที่:

ชื่อประเภทจดทะเบียนจากฐานข้อมูล

วันที่:

ลำดับคิว ช่องบริการ

การได้มา

เอกสารสิทธิ

	ลำดับที่	ประเภทเอกสารสิทธิ	เลขที่	อำเภอ
<input checked="" type="checkbox"/>	1	โฉนดที่ดิน	45008	บางบ่อ
<input type="checkbox"/>	2	โฉนดที่ดิน	45009	บางบ่อ

หน้า : 1 จากทั้งหมด : 1

รายการที่ 1 - 2 จาก 2

คู่ให้สัญญา

	ลำดับที่	เลขประจำตัวประชาชน / เลขหนังสือรับรอง	ชื่อ - สกุล	สัดส่วนถือครองที่ดิน	สัดส่วนถือครองสิ่งปลูกสร้าง
<input checked="" type="checkbox"/>	1	1100400567285	นายธนวัฒน์ จันทรวิบูล	1/1	0/0

การได้มาที่ดิน

เพิ่มการได้มาที่ดิน ลบการได้มาที่ดิน

	ลำดับที่	วันที่การได้มา	ประเภทการได้มา	สัดส่วนการได้มา	หักค่าใช้จ่ายนอกเขต	แก้ไข
<input type="checkbox"/>	1	21/07/2558	ให้	1/1	200000	



โครงการพัฒนาระบบสารสนเทศที่ดิน (ระยะที่ 2)

ระบบงานจดทะเบียนสิทธิและนิติกรรม

ระบบงานจดทะเบียนสิทธิและนิติกรรม / สอบสวนสิทธิและนิติกรรม / บันทึกรายการจดทะเบียน

นายทชภณ เย็นบำรุง (นักวิชาการคอมพิวเตอร์ชำนาญการ UAT)

สำนักงานที่ดินจังหวัดสมุทรปราการ สาขาบางพลี

หน้าจอ : REGSDET101



ประเภท
จดทะเบียน



ราคาประเมิน



คู่สัญญา



การได้มา



สอบสวน



ค่าใช้จ่าย



แบบพิมพ์



ประเภทสำนักงาน:

จดทะเบียนในเขต:

จดทะเบียนลำดับที่:

ชื่อประเภทจดทะเบียนจากฐานข้อมูล

วันที่:

ลำดับคิว ช่องบริการ

บันทึกสอบสวน

รายละเอียดการแบ่งแยก

งานโครงการ รั้งวัดเอกชน สำนักงานรั้งวัดเอกชน:

*แบ่งแยกจำนวน: แปลง

*แปลงสาธารณะ: แปลง

แบ่งแยกจำกัดเนื้อที่

จำนวน: แปลง

แบบ: ระบุรายละเอียด บรรยายข้อความ

รายละเอียด

ประเภทแปลง	ลำดับที่แปลงแยก	บรรยาย	ตามนำซี/จำกัดเนื้อที่	เนื้อที่ [ไร่ งาน วา . เศษวา]	แก้ไข



โครงการพัฒนาระบบสารสนเทศที่ดิน (ระยะที่ 2)

ระบบงานจดทะเบียนสิทธิและนิติกรรม

ระบบงานจดทะเบียนสิทธิและนิติกรรม / สอบสวนสิทธิและนิติกรรม / บันทึกรายการจดทะเบียน

นายทชภณ เอ็นบำรุง (นักวิชาการคอมพิวเตอร์ชำนาญการ UAT)

สำนักงานที่ดินจังหวัดสมุทรปราการ สาขาบางพลี

หน้าจอก : REGSDET101



เมนูระบบฯ



ประเภท
จดทะเบียน



ราคาประเมิน



คู่สัญญา



การได้มา



สอบสวน



ค่าใช้จ่าย



แบบพิมพ์



ประเภทสำนักงาน:

จดทะเบียนในเขต:

จดทะเบียนลำดับที่:

ชื่อประเภทจดทะเบียนจากฐานข้อมูล

วันที่:

ลำดับคิว

10001

ช่องบริการ

888

สรุปค่าใช้จ่าย

ประเภทค่าธรรมเนียมพิเศษ

เลือกประเภท
ค่าธรรมเนียมพิเศษ

เลขที่ใบสั่ง:

สรุปค่าใช้จ่าย: บาท

รวม (ตัวอักษร):

หักค่าใช้จ่ายจากหน่วยงาน :

ชำระด้วยเงินสดมากกว่าหรือเท่ากับสองล้านบาท

เห็นควรส่งตรวจสอบ เนื่องจาก

รายการค่าใช้จ่าย

รายการ	ค่าใช้จ่าย(บาท)	ยกเว้น(บาท)	au
ค่าธรรมเนียม	0.00	0.00	
ภาษีเงินได้บุคคลธรรมดา	0.00	0.00	
ภาษีเงินได้นิติบุคคล	0.00	0.00	
ภาษีธุรกิจเฉพาะ	0.00	0.00	
รายได้ส่วนท้องถิ่น	0.00	0.00	
อากรแสตมป์(ตัวเงิน)	0.00	0.00	
ค่าอากรแสตมป์(ดวง)	0.00	0.00	
ค่าคำขอ	10.00	0.00	
ค่ามอบอำนาจ	0.00	0.00	
ค่าพยาน	20.00	0.00	



โครงการพัฒนาระบบสารสนเทศที่ดิน (ระยะที่ 2)

ระบบงานจดทะเบียนสิทธิและนิติกรรม

ระบบงานจดทะเบียนสิทธิและนิติกรรม / สอบสวนสิทธิและนิติกรรม / บันทึกรายการจดทะเบียน

นายทชภณ เอ็นบำรุง (นักวิชาการคอมพิวเตอร์ชำนาญการ UAT)

สำนักงานที่ดินจังหวัดสมุทรปราการ สาขาบางพลี

หน้าจอก : REGSDET101



เมนูระบบฯ



ประเภท
จดทะเบียน



ราคาประเมิน



คู่สัญญา



การได้มา



สอบสวน



ค่าใช้จ่าย



แบบพิมพ์



ประเภทสำนักงาน: ในสำนักงานที่ดิน

จดทะเบียนในเขต:

จดทะเบียนลำดับที่: 2 แบ่งแยกในนามเดิม

ชื่อประเภทจดทะเบียนจากฐานข้อมูล

แบ่งแยกในนามเดิม

วันที่: 11/02/2569

ลำดับคิว

10001

ช่องบริการ

888

สรุปค่าใช้จ่าย

ประเภทค่าธรรมเนียมพิเศษ

เลือกประเภท
ค่าธรรมเนียมพิเศษ

เลขที่ใบสั่ง:

สรุปค่าใช้จ่าย: 30.00 บาท

รวม (ตัวอักษร): สามสิบบาทถ้วน

หักค่าใช้จ่ายจากหน่วยงาน :

ชำระด้วยเงินสดมากกว่าหรือเท่ากับสองล้านบาท

เห็นควรส่งตรวจสอบ เนื่องจาก

รายการค่าใช้จ่าย

รายการ	ค่าใช้จ่าย(บาท)	ยกเว้น(บาท)	au
ค่าธรรมเนียม	0.00	0.00	
ภาษีเงินได้บุคคลธรรมดา	0.00	0.00	
ภาษีเงินได้นิติบุคคล	0.00	0.00	
ภาษีธุรกิจเฉพาะ	0.00	0.00	
รายได้ส่วนท้องถิ่น	0.00	0.00	
อากรแสตมป์(ตัวเงิน)	0.00	0.00	
ค่าอากรแสตมป์(ดวง)	0.00	0.00	
ค่ามอบอำนาจ	0.00	0.00	



โครงการพัฒนาระบบสารสนเทศที่ดิน (ระยะที่ 2)

ระบบงานจดทะเบียนสิทธิและนิติกรรม

นายทชภณ เข็มบำรุง (นักวิชาการคอมพิวเตอร์ชำนาญการ UAT)

สำนักงานที่ดินจังหวัดสมุทรปราการ สาขาบางพลี

หน้าจอ : REGSDET101

ระบบงานจดทะเบียนสิทธิและนิติกรรม / สอบสวนสิทธิและนิติกรรม / บันทึกรายการจดทะเบียน

จดทะเบียนในเขต:
 ชื่อประเภทจดทะเบียนจากฐานข้อมูล:

จดทะเบียนลำดับที่: 2
 แบ่งแยกในนามเดิม:

ลำดับคิว: 10001

 ชื่องบบริการ: 888

 วันที่: 11/02/2562

สรุปค่าใช้จ่าย

ประเภทค่าธรรมเนียมพิเศษ

เลือกประเภท

 ค่าธรรมเนียมพิเศษ

สรุปค่าใช้จ่าย: บาท

 รวม (ตัวอักษร):

รายการค่าใช้จ่าย

[+](#) เพิ่ม [🔗](#)

รายการ	ค่าใช้จ่าย(บาท)	ยกเว้น(บาท)	au
ค่าธรรมเนียม	0.00	0.00	
ภาษีเงินได้บุคคลธรรมดา	0.00	0.00	
	0.00	0.00	
	0.00	0.00	
	0.00	0.00	
	0.00	0.00	
	0.00	0.00	
	0.00	0.00	

คำเตือน

จบงานเรียบร้อยแล้ว

[ตกลง](#)

[🔍 คำค้น](#)
[🖨️ พิมพ์ใบสั่ง](#)
[📄 จบงาน](#)
[✖️ ยกเลิกรายการจบงาน](#)

[↶ ย้อนกลับหน้าเรียกคิวสอบสวน](#)
[↶ ย้อนกลับก่อนหน้า](#)
[➡️ ตัดไป](#)



โครงการพัฒนาระบบสารสนเทศที่ดิน (ระยะที่ 2)

ระบบงานจดทะเบียนสิทธิและนิติกรรม

ระบบงานจดทะเบียนสิทธิและนิติกรรม / สอบสวนสิทธิและนิติกรรม / บันทึกรายการจดทะเบียน

นายทชภณ เอ็นบำรุง (นักวิชาการคอมพิวเตอร์ชำนาญการ UAT)

สำนักงานที่ดินจังหวัดสมุทรปราการ สาขาบางพลี

หน้าจอ : REGSDT101



เมนูระบบฯ

- ประเภทจดทะเบียน
- ราคาประเมิน
- คู่สัญญา
- การได้มา
- สอบสวน
- ค่าใช้จ่าย
- แบบพิมพ์

ประเภทสำนักงาน:

จดทะเบียนในเขต:

จดทะเบียนลำดับที่:

ชื่อประเภทจดทะเบียนจากฐานข้อมูล

วันที่:

ลำดับคิว

10001

ช่องบริการ

888

เอกสารจดทะเบียนฯ

เอกสารจดทะเบียนฯ

- เพิ่ม
- ลบ
- ปรับปรุงรายงาน
- refresh PDF

รายการ	สแกนหลักฐาน
<input type="checkbox"/> ก.ด. 74 (ใบแจ้งเรื่องระหว่างดำเนินการ)	<input checked="" type="checkbox"/>
<input checked="" type="checkbox"/> ก.ด. 9 (คำขอ แบ่งแยกในนามเดิม)	<input checked="" type="checkbox"/>
<input type="checkbox"/> ก.ด. 82 (บันทึกหน้าเรื่องการรังวัดที่ดิน)	<input checked="" type="checkbox"/>

บรรยายท้าย

- เพิ่ม
- ลบ
- ปรับปรุงข้อมูล
- เพิ่มเสนอความเห็น
- คัดลอกบรรยาย
- ตาราง
- พิมพ์ตราครุฑ
- กรุณาระบุ --

ข้อ	ข้อความ
<input type="checkbox"/> 1	ด้วย ข้าพเจ้ามีชื่อเป็นผู้ถือกรรมสิทธิ์ที่ดินแปลงเครื่องหมายข้างบนนี้ โดยหนังสือนี้ข้าพเจ้ามีความประสงค์ จะแบ่งแยกในนามเดิม ที่ดินแปลงนี้ออกจากกันเป็น 1 แปลงแปลงแยกที่ 1 โดยนำชื่อ ส่วนแปลงที่เหลือคงเหลือเป็นของข้าพเจ้า ซึ่งข้าพเจ้าจะได้นำช่างรังวัดทำการรังวัดปักหลักเขตให้เป็นการแน่นอนต่อไป
<input type="checkbox"/> 2	จะนั้นขอให้เจ้าพนักงานที่ดิน โปรดสั่งให้เจ้าหน้าที่ไปทำการรังวัดให้ข้าพเจ้าตามความประสงค์ด้วย และข้าพเจ้าขอรับรองว่าถ้าที่ดินรายนี้มีเขตคลาดเคลื่อนด้วยประการใด ๆ ข้าพเจ้ายอมให้เจ้าพนักงานที่ดินแก้ไขให้ถูกต้องได้ และข้าพเจ้ายอมเสียค่าธรรมเนียมตามระเบียบ



(ท.ด. ๙)

10001

คำขอ แบ่งแยกในนามเดิม
ฉบับที่ 10001

ที่ดิน

ระวาง	5136 II 9802-15(1:1000),5136 II 9802-15(1:1000)	ตำบล	บางบ่อ
เลขที่ดิน	350,351	หน้าสำรวจ	18020,18021
โฉนดเลขที่	45008,45009	อำเภอ	บางบ่อ
		จังหวัด	สมุทรปราการ

สำนักงานที่ดินจังหวัดสมุทรปราการ สาขาบางพลี

วันที่ 10 เดือน กุมภาพันธ์ พ.ศ. 2569

เลขประจำตัวประชาชน

ข้าพเจ้า	[REDACTED]	ผู้ขอ	1-1004-00567-28-5
----------	------------	-------	-------------------

อายุ	-	ปี สัญชาติ	ไทย	เชื้อชาติ	ไทย	บิดา/มารดาชื่อ	[REDACTED]
------	---	------------	-----	-----------	-----	----------------	------------

อยู่ที่บ้าน/หมู่บ้าน	-	เลขที่	73	ตรอก/ซอย	-	ถนน	-	หมู่ที่	01
----------------------	---	--------	----	----------	---	-----	---	---------	----

ตำบล/แขวง	ราชาเทวะ	อำเภอ/เขต	บางพลี	จังหวัด	สมุทรปราการ	หมายเลขโทรศัพท์	09-5542-4519
-----------	----------	-----------	--------	---------	-------------	-----------------	--------------

ขอยื่นคำขอต่อเจ้าพนักงานที่ดิน จังหวัดสมุทรปราการ สาขาบางพลี ด้วยความสัตย์จริงว่า :-

ข้อ ๑. ด้วย ข้าพเจ้ามีชื่อเป็นผู้ถือกรรมสิทธิ์ที่ดินแปลงเครื่องหมายข้างบนนี้ โดยหนังสือนี้ข้าพเจ้ามีความประสงค์

จะแบ่งแยกในนามเดิม ที่ดินแปลงนี้ออกจากกันเป็น 1 แปลง

แปลงแยกที่ 1 โดยนำชื่อ ส่วนแปลงที่เหลือคงเหลือเป็นของข้าพเจ้า

ซึ่งข้าพเจ้าจะได้นำช่างรังวัดทำการรังวัดปักหลักเขตให้เป็นการแน่นอนต่อไป

ข้อ ๒. ฉะนั้นขอให้เจ้าพนักงานที่ดิน โปรดสั่งให้เจ้าหน้าที่ไปทำการรังวัดให้ข้าพเจ้าตามความประสงค์ด้วย

และข้าพเจ้าขอรับรองว่าถ้าที่ดินรายนี้มีเขตคลาดเคลื่อนด้วยประการใด ๆ ข้าพเจ้ายอมให้เจ้าพนักงานที่ดินแก้ไขให้ถูกต้องได้

และข้าพเจ้ายอมเสียค่าธรรมเนียมตามระเบียบ

ลงชื่อ..... ผู้ขอ

ลงชื่อ..... ผู้ขอ

บันทึกหน้าเรื่องการรังวัดที่ดิน

คำขอเลขที่ 10001 ลงวันที่ 10 กุมภาพันธ์ 2569 ประเภท แบ่งแยกในนามเดิม
 ราย ██████████ ระวัง 5136 II 9802-15(1:1000),5136 เลขที่ 45008,45009
 เลขที่ดิน 350,351 หน้าสำรวจ 18020,1802ตำบล บางบ่อ อำเภอ บางบ่อ
 จังหวัด สมุทรปราการ เนื้อที่ 0-1-74.3, 0-0-14.7 ไร่ จำนวน 1 แปลง
 นายธนวัฒน์ จันทรวีกุล

รายการ	ลงชื่อผู้ดำเนินการ	วัน เดือน ปี	หมายเหตุ
งานรังวัดรับเลขที่			
นัดทำการรังวัดวันที่			
ผู้รังวัดรับเรื่อง			
วันรังวัดเสร็จ			
ตรวจที่หมายและคำนวณ			
ต่อเครื่องหมายที่ดิน			
ตรวจระเบียบ			
เสนอเจ้าพนักงานที่ดิน			
ถอนจ่ายเงิน			
สอบถาม			
สอบถาม			
สอบถาม			
ส่งงานทะเบียน			
ประกาศ			
นัดจดทะเบียน			



ระบบสารสนเทศที่ดิน

หน้าจอ : เจ้าหน้าที่ฝ่ายทะเบียน

หัวหน้างาน/ฝ่าย อนุมัติคำขอ

- ค้นหาเรื่อง
- อนุมัติคำขอ

กรมที่ดิน กระทรวงมหาดไทย
โครงการพัฒนาระบบสารสนเทศที่ดิน (ระยะที่ 2)

ไปพบ/ประเภท
ไปพบข้อมูล
ไปพบข้อมูล

รหัสชื่อผู้ใช้งาน
รหัสผ่าน
เข้าสู่ระบบ
ล้างข้อมูล

แสดงรหัสผ่าน
 ใช้ระบบโดยใช้ smart card
 จัดจ่ารหัสชื่อผู้ใช้งาน
ลืมรหัสผ่าน?

ยินดีต้อนรับเข้าสู่ ระบบทดสอบก่อนใช้งานจริง (User Acceptance Test)

Copyright © 2018 - Department of Lands All Rights Reserved เวอร์ชั่น : 1.3.0.1 IP Address : 192.168.10.15 EN ๐ วันพฤหัสบดี ที่ 5 กุมภาพันธ์ 2569 19:27 น.



โครงการพัฒนาระบบสารสนเทศที่ดิน (ระยะที่ 2)

ระบบงานจดทะเบียนสิทธิและนิติกรรม

- เบิกจ่าย-รับคืน เอกสารสิทธิและสารบบ
- สอบสวนสิทธิและนิติกรรม
- บัญชีคุม
- ปรับปรุงข้อมูล
- อายัด
- ห้ามโอน
- ระบบรายงาน
- สอบถาม
- นำเข้าข้อมูลงานค้าง
- งานจัดทำหนังสือ
- งานบริหารจัดการ
- รายงานข้อมูลทะเบียนที่ดินส่วนกลาง
- งานจดทะเบียนและอนุมัติรับคำขอ

จดทะเบียน(หัวหน้างาน)

อนุมัติรับคำขอ(หัวหน้างาน)

นายทชภณ เย็นบำรุง (นักวิชาการคอมพิวเตอร์ชำนาญการ UAT)

สำนักงานที่ดินจังหวัดสมุทรปราการ สาขาบางพลี

หน้าจอ : เมื่ระบบงานจดทะเบียนสิทธิและนิติกรรม



ข่าว/ประกาศ

ไม่พบข้อมูล

ไม่พบข้อมูล



โครงการพัฒนาระบบสารสนเทศที่ดิน (ระยะที่ 2)

ระบบงานจดทะเบียนสิทธิและนิติกรรม

ระบบงานจดทะเบียนสิทธิและนิติกรรม / งานจดทะเบียนและอนุมัติรับคำขอ / อนุมัติรับคำขอ

นายทชภณ เย็นบำรุง (นักวิชาการคอมพิวเตอร์ชำนาญการ UAT)

สำนักงานที่ดินจังหวัดสมุทรปราการ สาขาบางพลี

หน้าจอ : REGSAPV004



เมนูระบบฯ

ข้อมูลการอนุมัติรับคำขอ

วันที่รับเรื่อง: 11/02/2569

ลำดับที่รับเรื่อง:

ประเภทกลุ่มงาน: -- กรุณาระบุ --

ช่องที่:

ค้นหา

ล้างข้อมูล

ผลการค้นหา

ลำดับที่รับเรื่อง	ประเภทการจดทะเบียน	จำนวนแปลง	เลขที่ใบสั่ง	ค่าใช้จ่าย	ผู้สอบสวน	สถานะ	ความเห็นของเจ้าพนักงาน	รายละเอียด	อนุมัติ	วันที่ทก อนุมัติรับคำขอ
10001	รวมโฉนดที่ดิน	2		0.00	นายทชภณ เย็นบำรุง	จบงาน				
	แบ่งแยกในนามเดิม	2		0.00	นายทชภณ เย็นบำรุง	จบงาน				



โครงการพัฒนาระบบสารสนเทศที่ดิน (ระยะที่ 2)

ระบบงานจดทะเบียนสิทธิและนิติกรรม

ระบบงานจดทะเบียนสิทธิและนิติกรรม / งานจดทะเบียนและอนุมัติรับคำขอ / อนุมัติรับคำขอ

นายชกพล เข็มบำรุง (นักวิชาการคอมพิวเตอร์ชำนาญการ UAT)

สำนักงานที่ดินจังหวัดสมุทรปราการ สาขาบางพลี

หน้าจอ : REGSAPV004



เมนูระบบฯ

ข้อมูลอนุมัติรับคำขอ

วันที่รับเรื่อง: 11/02/2569

ลำดับที่รับเรื่อง:

ประเภทกลุ่มงาน: -- กรุณาระบุ --

ช่องที่:

ค้นหา

ล้างข้อมูล

ผลการค้นหา

ลำดับที่รับเรื่อง	ประเภทการจดทะเบียน	จำนวนแปลง	เลขที่ใบสั่ง	ค่าใช้จ่าย	ผู้สอบสวน	สถานะ	ความเห็นของเจ้าพนักงาน	รายละเอียด	อนุมัติ	วันที่ทกอนุมัติรับคำขอ
10001	รวมโฉนดที่ดิน	2		0.00	นายชกพล เข็มบำรุง	จบงาน				
	แบ่งแยกในนามเดิม	2		0.00						

ยืนยัน ✕

ยืนยันการอนุมัติ

ตกลง ยกเลิก



โครงการพัฒนาระบบสารสนเทศที่ดิน (ระยะที่ 2)

ระบบงานจดทะเบียนสิทธิและนิติกรรม

ระบบงานจดทะเบียนสิทธิและนิติกรรม / งานจดทะเบียนและอนุมัติรับคำขอ / อนุมัติรับคำขอ

นายชกพล เขื่อนบำรุง (นักวิชาการคอมพิวเตอร์ชำนาญการ UAT)

สำนักงานที่ดินจังหวัดสมุทรปราการ สาขาบางพลี

หน้าจอ : REGSAPV004



ข้อมูลอนุมัติรับคำขอ

วันที่รับเรื่อง: 11/02/2569
 ประเภทกลุ่มงาน: -- กรุณาระบุ --

ลำดับที่รับเรื่อง:
 ช่องที่:

ผลการค้นหา

ลำดับที่รับเรื่อง	ประเภทการจดทะเบียน	จำนวนแปลง	เลขที่ใบสั่ง	ค่าใช้จ่าย	ผู้สอบสวน	สถานะ	ความเห็นของเจ้าพนักงาน	รายละเอียด	อนุมัติ	วันที่ทกลงอนุมัติรับคำขอ
10001	รวมโฉนดที่ดิน	2		0.00	นายชกพล เขื่อนบำรุง	อนุมัติรับคำขอ				11/02/2569 17:51
	แบ่งแยกในนามเดิม	2								11/02/2569 17:52

คำชี้แจง

อนุมัติรับคำขอเรียบร้อยแล้ว



โครงการพัฒนาระบบสารสนเทศที่ดิน (ระยะที่ 2)

ระบบงานจดทะเบียนสิทธิและนิติกรรม

ระบบงานจดทะเบียนสิทธิและนิติกรรม / งานจดทะเบียนและอนุมัติรับคำขอ / อนุมัติรับคำขอ

นายทชภณ เย็นบำรุง (นักวิชาการคอมพิวเตอร์ชำนาญการ UAT)

สำนักงานที่ดินจังหวัดสมุทรปราการ สาขาบางพลี

หน้าจ : REGSAPV004



เมนูระบบฯ

ข้อมูลการอนุมัติรับคำขอ

วันที่รับเรื่อง: 11/02/2569

ลำดับที่รับเรื่อง:

ประเภทกลุ่มงาน: -- กรุณาระบุ --

ช่องที่:

ค้นหา

ล้างข้อมูล

ผลการค้นหา

ลำดับที่รับเรื่อง	ประเภทการจดทะเบียน	จำนวนแปลง	เลขที่ใบสั่ง	ค่าใช้จ่าย	ผู้สอบสวน	สถานะ	ความเห็นของเจ้าพนักงาน	รายละเอียด	อนุมัติ	วันที่ทง อนุมัติรับคำขอ
10001	รวมโฉนดที่ดิน	2		0.00	นายทชภณ เย็นบำรุง	อนุมัติรับคำขอ				11/02/2569 17:51
	แบ่งแยกในนามเดิม	2		0.00	นายทชภณ เย็นบำรุง	อนุมัติรับคำขอ				11/02/2569 17:52



Service

ระบบสำหรับเจ้าหน้าที่กรมที่ดิน

<https://eservice-intra.dol.go.th>



**จนท.รังวัด
ตรวจสอบคำขอ**

ระบบสำหรับเจ้าหน้าที่กรมที่ดิน

- ตรวจสอบคำขอรังวัด
- ดูเอกสารแนบ

เข้าสู่ระบบสำหรับเจ้าหน้าที่กรมที่ดิน

เข้าใช้งานผ่าน AD

ยืนยันตัวตนบุคคลเข้าใช้งานเครือข่ายกรมที่ดิน

ชื่อผู้ใช้ *

รหัสผ่าน *

ไม่มีบัญชี? เจ้าหน้าที่ลงทะเบียน

เข้าสู่ระบบ

web version 10.34 UAT

api version 10.77 UAT

ระบบบริหารจัดการคำขอ

คำขอลงทะเบียน 8

คำขอหนังสือรับรองราคาประเมินทุนทรัพย์ 0

คำขอตรวจสอบหลักทรัพย์ 0

คำขอสำเนาภาพถ่ายโฉนดที่ดินและหลักฐานทะเบียนที่ดิน 0

คำขอรังวัด 0

สถานะ * ทั้งหมด X v

หมายเลขงาน

ชื่อ-นามสกุล-เลขบัตรประชาชน

วันที่เริ่มต้น 10/02/2569

วันที่สิ้นสุด 10/02/2569

ค้นหา

ล้างค่า

หมายเลขงาน	รายการที่ยื่นคำขอ	ผู้ยื่นคำขอ	ชื่อนิติบุคคล	ยื่นคำขอในนาม	วันที่และเวลาทำรายการ	สถานะ	จัดการ
E016902000035	รวม แบ่งแยกในนามเดิม			บุคคลธรรมดา	10/02/2569 19.07	รอคำนวณค่ามัดจำรังวัด	ดำเนินการ



คำขอรังวัด-รวมโฉนดแบ่งแยกในนามเดิม

สรุปรายการคำขอรังวัด-รวมโฉนดแบ่งแยกในนามเดิม

สำนักงานที่ดินที่ยื่นคำขอ

จังหวัด: สมุทรปราการ

อำเภอ/เขต: บางบ่อ

ประเภทการยื่นคำขอ: บุคคลธรรมดา

ประเภทเอกสารสิทธิ์: โฉนดที่ดิน

รายละเอียด

ประมาณการค่าใช้จ่ายรังวัด: 7,005.00 บาท

วันที่ขอนัดรังวัด: 27/02/2569

รายละเอียดที่ดินที่ทำการรังวัด

ติดที่ดินข้างเคียง: ไม่ทราบ

ที่ดินติดที่สาธารณประโยชน์: ไม่ทราบ

สภาพที่ดิน: ที่สวนไม้ยืนต้น

ที่ดินตั้งอยู่ใน: เทศบาลนคร

เนื้อที่ทั้งหมด 0 ไร่ 1 งาน 89 ตารางวา

งานแบ่งแยก 1 แปลง (ไม่รวมแปลงคงเหลือ)

แปลงที่ 1 โดยนำซี

เบอร์โทรศัพท์ที่ใช้ในการติดต่อ: 0123456789

สถานที่นัดพบ: สำนักงานที่ดินจังหวัดสมุทรปราการ สาขาบางพลี หรือ ที่ดินที่ทำการรังวัด

แปลงที่พบ



แปลงที่พบ

เจ้าของที่ดิน: [REDACTED] (บุคคลธรรมดา)

ข้อมูลที่ดิน

จังหวัด: สมุทรปราการ
อำเภอ/เขต: บางบ่อ
ตำบล: บางบ่อ
เลขที่เอกสารสิทธิ: 45008
เลขที่ดิน: 350

แปลงที่พบ

เจ้าของที่ดิน: [REDACTED] (บุคคลธรรมดา)

ข้อมูลที่ดิน

จังหวัด: สมุทรปราการ
อำเภอ/เขต: บางบ่อ
ตำบล: บางบ่อ
เลขที่เอกสารสิทธิ: 45009
เลขที่ดิน: 351

รายละเอียด น.ด.9

ระวาง: 5136 II 9802-15 (1:1000) , 5136 II 9802-15 เลขที่ดิน: 350 , 351

(1:1000)

หน้าสำรวจ: 18020 , 18021

โฉนดหมายเลขที่: 45008 , 45009

ตำบล/แขวง: บางบ่อ

อำเภอ/เขต: บางบ่อ

จังหวัด: สมุทรปราการ

วัน/เดือน/ปี: 10 ก.พ. 2569

จำนวนเงิน: 5136 II 9802-15

เลขที่โฉนด: 45008 , 45009



รายละเอียด ก.ด.9

ระวาง: 5136 II 9802-15 (1:1000) , 5136 II 9802-15 (1:1000)	เลขที่ดิน: 350 , 351
หน้าสำรวจ: 18020 , 18021	โฉนดหมายเลขที่: 45008 , 45009
ตำบล/แขวง: บางบ่อ	อำเภอ/เขต: บางบ่อ
จังหวัด: สมุทรปราการ	วัน/เดือน/ปี: 10 ก.พ. 2569
ข้าพเจ้า [REDACTED]	นามสกุล: [REDACTED]
อายุ: - ปี	เชื้อชาติ: -
สัญชาติ: -	บิดา ชื่อ: -
มารดา ชื่อ: -	อยู่ที่บ้านเลขที่: 73
หมู่ที่: 01	ตำบล/แขวง: ราชاتهระ
อำเภอ/เขต: บางพลี	จังหวัด: สมุทรปราการ

ขอยื่นคำขอต่อเจ้าพนักงานที่ดินจังหวัด: สำนักงานที่ดินจังหวัดสมุทรปราการ สาขาบางพลี ด้วยความสัตย์จริงว่า

ข้อ 1. ด้วยที่ดินแปลงเครื่องหมายดังกล่าวมีชื่อ ธนวัฒน์ จันทรวิบูล เป็นผู้ถือกรรมสิทธิ์ บัดนี้ ข้าพเจ้ามีความประสงค์ขอ รวมโฉนดและแบ่งแยกที่ดินในนาม เดิม โดยให้เป็นแปลงเดียวกัน และแบ่งแยกที่ดิน แปรลงนี้ออกจากกันเป็น 1 แปลง โดยในวันทำการรังวัดข้าพเจ้าจะเป็นผู้ชี้แนวเขตที่ดินด้วย ตนเอง ทั้งนี้ ขอยืนยันว่า ที่ดินตามที่ได้ยื่นคำขอนี้มีอาณาเขตติดต่อกันจริง

แปลงแยกที่ 1 โดยนำซี

ส่วนแปลงคงเหลือเป็นของข้าพเจ้า

ซึ่งข้าพเจ้าจะได้นำช่างรังวัดทำการรังวัดปักหลักเขตให้เป็นการแน่นอนต่อไป

คำขอรังวัด > E016902000035

คำขอรังวัด

เอกสารที่แนบมาด้วย

ประเภทไฟล์แนบ



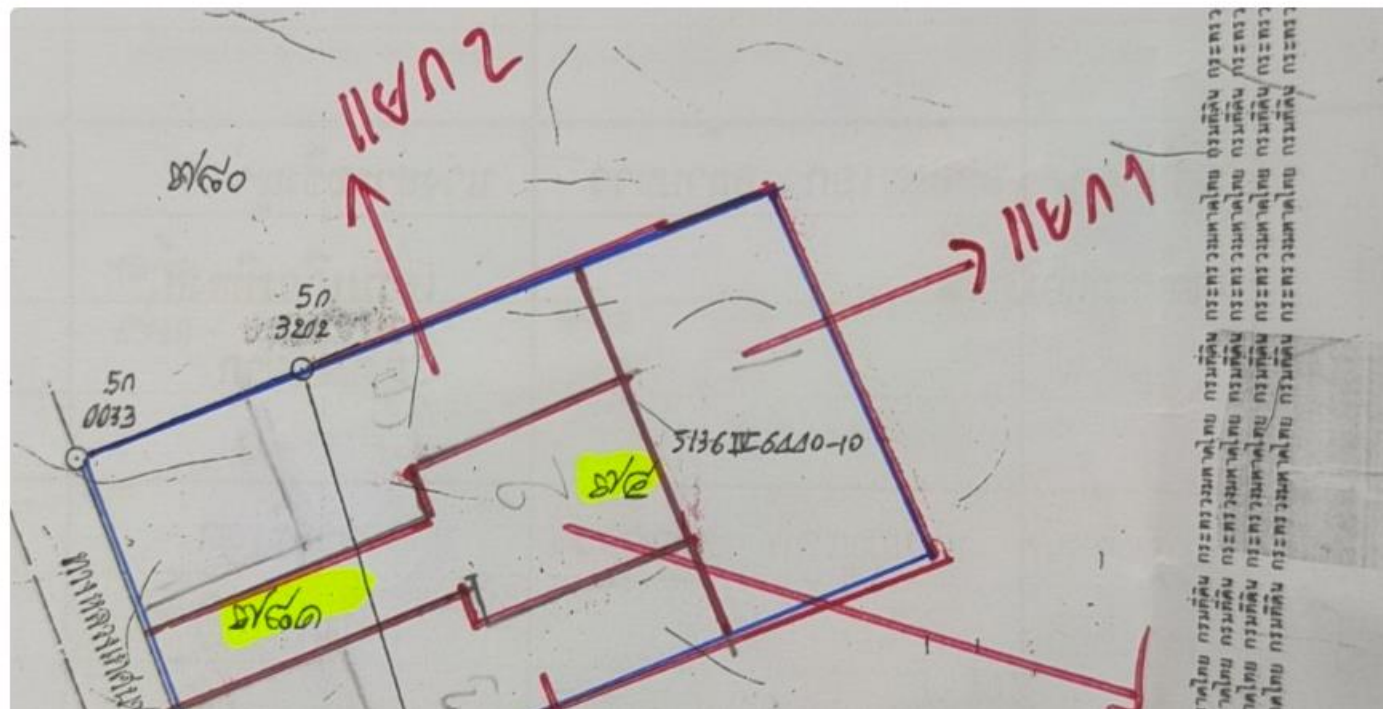
คำขอรังวัด > E016902000035

คำขอรังวัด

เอกสารที่แนบมาด้วย

ประเภทไฟล์แนบ

1. แผนที่แบ่งแยก



ระบบสารสนเทศที่ดิน

หน้าจอ : เจ้าหน้าที่ฝ่ายรังวัด

จนท.รังวัด

- รับเรื่องจากทะเบียน
- ประมาณการค่าใช้จ่าย
- ออกใบนัดรังวัด

The screenshot shows the user interface for the land information system. At the top left, there is a logo of the Land Department of Thailand and the text "กรมที่ดิน กระทรวงมหาดไทย" and "โครงการพัฒนาระบบสารสนเทศที่ดิน (ระยะที่ 2)". The main content area is divided into two sections. The left section has a header "บ้าน/ประเภท" and a list of items, currently showing "ไปพบข้อมูล" and "ไปพบข้อมูล". The right section is a login panel with buttons for "รหัสชื่อผู้ใช้งาน", "รหัสผ่าน", "เข้าสู่ระบบ", and "ล้างข้อมูล". Below these buttons are three checkboxes: "แสดงรหัสผ่าน", "เข้าระบบโดยใช้ smart card", and "จดจำรหัสชื่อผู้ใช้งาน", followed by the text "ลืมรหัสผ่าน?". At the bottom of the page, there is a footer with the text "ยินดีต้อนรับเข้าสู่ ระบบทดสอบก่อนใช้งานจริง (User Acceptance Test)", "Copyright © 2018 - Department of Lands All Rights Reserved เวอร์ชั่น : 1.3.0.1", "IP Address : 192.168.10.15", and "EN © วันพฤหัสบดี ที่ 5 กุมภาพันธ์ 2569 19:27 น."



โครงการพัฒนาระบบสารสนเทศที่ดิน (ระยะที่ 2)

นายทชภณ เย็นบำรุง (นักวิชาการคอมพิวเตอร์ชำนาญการ UAT)

สำนักงานที่ดินจังหวัดสมุทรปราการ สาขาบางพลี

หน้าจอ : DOLPORTAL



DOL Portal

ทะเบียนฯ

บริหารงานช่าง

บุคลากร

การเงิน

สอบถามข้อมูลที่ดิน
ในสำนักงานที่ดิน

สแกนภาพลักษณะ

ราคาประเมิน

จัดการสิทธิ

MIS

สารบรรณ

กลุ่มงาน
วิชาการที่ดิน

วัสดุ-ครุภัณฑ์

ซื้อ/ขาย
ข้อมูลที่ดิน

แลกเปลี่ยนข้อมูล
Metadata

ข้อมูลที่ดินผ่าน
Internet



โครงการพัฒนาระบบสารสนเทศที่ดิน (ระยะที่ 2)

ระบบงานรังวัดในสำนักงานที่ดิน

หน้าหลัก

- รับเรื่องรังวัด
- งานธุรการช่าง
- ตรวจสอบข้อมูล
- เตรียมงานรังวัด
- งานช่างรังวัด
- งานตรวจระเบียบหัวหน้างาน
- งานพิจารณาเรื่องรังวัดหัวหน้าฝ่ายรังวัด
- งานพิจารณาเรื่องรังวัดเจ้าพนักงานที่ดิน
- บัญชีคุมเรื่องรังวัด
- รายงานผลการปฏิบัติงานรังวัด
- นัดรังวัดต่างสำนักงาน
- งานรังวัดเอกชน
- แบบพิมพ์ระบบ
- ตรวจสอบข้อมูลงานค้าง (ส.ค.1)

นายทชภณ เย็นบำรุง (นักวิชาการคอมพิวเตอร์ชำนาญการ UAT)



สำนักงานที่ดินจังหวัดสมุทรปราการ สาขาบางพลี



แจ้งเตือน

หน้าจอ : MAIN

ข่าว/ประกาศ

รายการแจ้งเตือน

เดือนผู้ขอให้มาวางเงินมัดจำรังวัด

1

แจ้งเตือนตรวจรายการคำนวณ

82

แจ้งเตือนสำนักงานรังวัดเอกชนกรณีงานค้างเกินสัญญา

54

เดือนผู้ใช้งานให้ทำการยกเลิกเรื่องรังวัดกรณีผู้ขอไม่มาติดต่อ

42

ล้างข้อมูลการแจ้งเตือน



โครงการพัฒนาระบบสารสนเทศที่ดิน (ระยะที่ 2)

ระบบงานรังวัดในสำนักงานที่ดิน

หน้าหลัก

รับเรื่องรังวัด

รับเรื่องรังวัดจากฝ่ายทะเบียน

ตรวจสอบแปลงที่ดินในระวางแผนที่

บันทึกตรวจและชี้แผนที่ระวาง (ร.ว.10)

ประมาณการค่าใช้จ่ายในการรังวัด

นัดรังวัดและกำหนดตัวช่างรังวัด

ตรวจบันทึกการสวมสิทธิการรังวัด

วางค่าใช้จ่ายในการรังวัดของหน่วยงานราชการ

งานธุรการช่าง

ตรวจสอบข้อมูล

เตรียมงานรังวัด

งานช่างรังวัด

งานตรวจระเบียบหัวหน้างาน

งานพิจารณาเรื่องรังวัดหัวหน้าฝ่ายรังวัด

งานพิจารณาเรื่องรังวัดเจ้าพนักงานที่ดิน

บัญชีคุมเรื่องรังวัด

นายทชภณ เย็นบำรุง (นักวิชาการคอมพิวเตอร์ชำนาญการ UAT)

สำนักงานที่ดินจังหวัดสมุทรปราการ สาขาบางพลี

หน้าจอ : MAIN



ข่าว/ประกาศ

รายการแจ้งเตือน

เดือนผู้ขอให้มาวางเงินมัดจำรังวัด

1

แจ้งเตือนตรวจรายการคำนวณ

82

แจ้งเตือนสำนักงานรังวัดเอกชนกรณีงานค้าง
เกินสัญญา

54

เดือนผู้ใช้งานให้ทำการยกเลิกเรื่องรังวัด
กรณีผู้ขอไม่มาติดต่อ

42

ล้างข้อมูลการแจ้งเตือน



โครงการพัฒนาระบบสารสนเทศที่ดิน (ระยะที่ 2)

ระบบงานรังวัดในสำนักงานที่ดิน

หน้าหลัก / รับเรื่องรังวัดจากฝ่ายทะเบียน

นายทชภณ เอ็นบำรุง (นักวิชาการคอมพิวเตอร์ชำนาญการ UAT)

สำนักงานที่ดินจังหวัดสมุทรปราการ สาขาบางพลี

หน้าจอ : SVASREG001



เมนูระบบฯ

แจ้งเตือน

รับเรื่องรังวัดในสำนักงานที่ดิน

เลขที่รับเรื่องรังวัดล่าสุด

วันที่ปัจจุบัน

ช่วงเวลาที่ต้องการ

ตั้งแต่วันที่ : -- กรกฎาคม -- จนถึงวันที่ : 11/02/2569

แสดงรายการรับคำขอใหม่

ล้างเงื่อนไข

รายการรับคำขอจากทะเบียน

ลำดับที่	คำขอเลขที่	วันที่คำขอ	ประเภทเอกสารสิทธิ	เลขที่เอกสารสิทธิ	อำเภอ	ประเภทคำขอ	ผู้ยื่นคำขอ	เลือก
----------	------------	------------	-------------------	-------------------	-------	------------	-------------	-------

*ประเภทงาน : งานสำนักงานที่ดิน งานรังวัดเอกชน งานโครงการ

ยกเลิกการรับเรื่องรายการล่าสุด



โครงการพัฒนาระบบสารสนเทศที่ดิน (ระยะที่ 2)

ระบบงานรังวัดในสำนักงานที่ดิน

หน้าหลัก / รับเรื่องรังวัดจากฝ่ายทะเบียน

นายทชภณ เอ็นบำรุง (นักวิชาการคอมพิวเตอร์ชำนาญการ UAT)

สำนักงานที่ดินจังหวัดสมุทรปราการ สาขาบางพลี

หน้าจอ : SVASREG001



เมนูระบบฯ

แจ้งเตือน

รับเรื่องรังวัดในสำนักงานที่ดิน

เลขที่รับเรื่องรังวัดล่าสุด

4/2569

วันที่ปัจจุบัน

ช่วงเวลาที่ต้องการ

ตั้งแต่วันที่ : -- กรกฎาคม -- จนถึงวันที่ : 11/02/2569

แสดงรายการรับคำขอใหม่

ล้างเงื่อนไข

รายการรับคำขอจากทะเบียน

ลำดับที่	คำขอลเลขที่	วันที่คำขอ	ประเภทเอกสารสิทธิ	เลขที่เอกสารสิทธิ	อำเภอ	ประเภทคำขอ	ผู้ยื่นคำขอ	เลือก
1	10001	11 ก.พ. 2569	โฉนดที่ดิน	45008 (2)	บางบ่อ	รวมโฉนดที่ดิน	นายรณวัฒน์ จันทรวิกุล	
2	10001	11 ก.พ. 2569	โฉนดที่ดิน	45008 (2)	บางบ่อ	แบ่งแยกในนามเดิม	นายรณวัฒน์ จันทรวิกุล	

*ประเภทงาน : งานสำนักงานที่ดิน งานรังวัดเอกชน งานโครงการ

ยกเลิกการรับเรื่องรายการล่าสุด



โครงการพัฒนาระบบสารสนเทศที่ดิน (ระยะที่ 2)

ระบบงานรังวัดในสำนักงานที่ดิน

หน้าหลัก / รับเรื่องรังวัดจากฝ่ายทะเบียน

นายทชภณ เข็มบำรุง (นักวิชาการคอมพิวเตอร์ชำนาญการ UAT)

สำนักงานที่ดินจังหวัดสมุทรปราการ สาขาบางพลี

หน้าจอ : SVASREG001



เมนูระบบฯ

แจ้งเตือน

รับเรื่องรังวัดในสำนักงานที่ดิน

เลขที่รับเรื่อง

รายการรับคำขอจากทะเบียน

ลำดับที่	คำขอเลขที่
1	10001
2	10001

*ประเภทงาน : งานสำนักงาน

รายละเอียดสำหรับตรวจสอบก่อนทำการรับเรื่องรังวัด

คิว : 10001

คำขอประเภท : **รวมโฉนดที่ดิน**

วันที่ : 11 ก.พ. 2569

จำนวนแปลง : 2

รายการข้อมูลแปลงที่ดิน

ลำดับที่	ประเภทเอกสารสิทธิ์	เลขที่เอกสารสิทธิ์	ระวาง	เลขที่ดิน	หน้าสำรวจ	หมู่ที่	ตำบล	อำเภอ	เนื้อที่
1	โฉนดที่ดิน	45008	5136 II 9802 - 15 (1:1000)	350	18020		บางบ่อ	บางบ่อ	0-1-74.3
2	โฉนดที่ดิน	45009	5136 II 9802 - 15 (1:1000)	351	18021		บางบ่อ	บางบ่อ	0-0-14.7

รายการข้อมูลผู้ถือกรรมสิทธิ์

ลำดับที่	ผู้ถือกรรมสิทธิ์	ผู้จัดการแทน	ผู้รับมอบอำนาจ
1	นายธนวัฒน์ จันทรวีกุล 73 ม.01 ราชากะวะ บางพลี สมุทรปราการ		

ข้อมูลถูกต้อง

รับเรื่องรังวัด

ยกเลิก

รายการล่าสุด



โครงการพัฒนาระบบสารสนเทศที่ดิน (ระยะที่ 2)

ระบบงานรังวัดในสำนักงานที่ดิน

หน้าหลัก / รับเรื่องรังวัดจากฝ่ายทะเบียน

นายชกณ เอี่ยมบำรุง (นักวิชาการคอมพิวเตอร์ชำนาญการ UAT)

สำนักงานที่ดินจังหวัดสมุทรปราการ สาขาบางพลี

หน้าจอ : SVASREG001



เมนูระบบฯ

แจ้งเตือน

รายละเอียดสำหรับตรวจสอบก่อนทำการรับเรื่องรังวัด

คิว : 10001

วันที่ : 11 ก.พ. 2569

คำขอประเภท : รวบรวมที่ดิน

จำนวนแปลง : 2

รายการข้อมูลแปลงที่ดิน

ลำดับที่	ประเภทเอกสารสิทธิ	เลขที่เอกสารสิทธิ	ระวาง	เลขที่ดิน	หน้าสำรวจ	หมู่ที่	ตำบล	อำเภอ	เนื้อที่
1	โฉนดที่ดิน	45008	5136 II 9802 - 15 (1:1000)	350	18020		บางบ่อ	บางบ่อ	0-1-74.3
2	โฉนดที่ดิน	45009	5136 II 9802 - 15 (1:1000)	351	18021		บางบ่อ	บางบ่อ	0-0-14.7

รายการข้อมูลผู้ถือกรรมสิทธิ์

ลำดับที่	ผู้ถือกรรมสิทธิ์	ผู้จัดการแทน	ผู้รับมอบอำนาจ
1	นายธนวัฒน์ จันทร์วิฑูล 73 ม.01 ราชากะวะ บางพลี สมุทรปราการ		

ข้อมูลถูกต้อง

รับเรื่องรังวัด

ยกเลิก



โครงการพัฒนาระบบสารสนเทศที่ดิน (ระยะที่ 2)

ระบบงานรังวัดในสำนักงานที่ดิน

หน้าหลัก / รับเรื่องรังวัดจากฝ่ายทะเบียน

นายทชภณ เอ็นบำรุง (นักวิชาการคอมพิวเตอร์ชำนาญการ UAT)

สำนักงานที่ดินจังหวัดสมุทรปราการ สาขาบางพลี

หน้าจอ : SVASREG001

เมนูระบบฯ

แจ้งเตือน

รับเรื่องรังวัดในสำนักงานที่ดิน

เลขที่รับเรื่องรังวัดล่าสุด

4/2569

วันที่ปัจจุบัน

ช่วงเวลาที่ต้องการ

ตั้งแต่วันที่ : -- กรกฎาคม --

จนถึงวันที่ : 11/02/2569

แสดงรายการรับคำขอใหม่

ล้างเงื่อนไข

รายการรับคำขอจากทะเบียน

ลำดับที่	คำขอเลขที่	วันที่คำขอ	ประเภทเอกสารสิทธิ	เลขที่เอกสารสิทธิ	อำเภอ	ประเภทคำขอ	ผู้ยื่นคำขอ	เลือก
1	10001	11 ก.พ. 2569	โฉนดที่ดิน	45008 (2)	บางบ่อ	รวมโฉนดที่ดิน	นายธนวัฒน์ จันทรวิฑูล	
2	10001	11 ก.พ. 2569	โฉนดที่ดิน	45008 (2)	บางบ่อ	แบ่งแยกในนามเดิม	นายธนวัฒน์ จันทรวิฑูล	

บันทึกข้อมูลเรียบร้อย

เลขที่รับเรื่องรังวัด : **5/2569,6/2569**

OK

*ประเภทงาน : งานสำนักงานที่ดิน งานรังวัดเอกชน งานโครงการ

ยกเลิกการรับเรื่องรายการล่าสุด



โครงการพัฒนาระบบสารสนเทศที่ดิน (ระยะที่ 2)

ระบบงานรังวัดในสำนักงานที่ดิน

หน้าหลัก

รับเรื่องรังวัด

รับเรื่องรังวัดจากฝ่ายทะเบียน

ตรวจสอบแปลงที่ดินในระวางแผนที่

บันทึกตรวจและชี้แผนที่ระวาง (รจ.10)

ประมาณการค่าใช้จ่ายในการรังวัด

นדרงวัดและกำหนดตวข้างรังวัด

ตรวจบันทึกการสวมสิทธิการรังวัด

วางค่าใช้จ่ายในการรังวัดของหน่วยงานราชการ

งานธุรการช่าง

ตรวจสอบข้อมูล

เตรียมงานรังวัด

งานช่างรังวัด

งานตรวจระเบียบหัวหน้างาน

งานพิจารณาเรื่องรังวัดหัวหน้าฝ่ายรังวัด

งานพิจารณาเรื่องรังวัดเจ้าพนักงานที่ดิน

บัญชีคุมเรื่องรังวัด

นายทชภณ เย็นบำรุง (นักวิชาการคอมพิวเตอร์ชำนาญการ UAT)



สำนักงานที่ดินจังหวัดสมุทรปราการ สาขาบางพลี



แจ้งเตือน

หน้าจอ : MAIN

ข่าว/ประกาศ

รายการแจ้งเตือน

เดือนผู้ขอให้มาวางเงินมัดจำรังวัด

1

แจ้งเตือนตรวจรายการคำนวณ

82

แจ้งเตือนสำนักงานรังวัดเอกชนกรณีงานค้าง
เกินสัญญา

54

เดือนผู้ใช้งานให้ทำการยกเลิกเรื่องรังวัด
กรณีผู้ขอไม่มาติดต่อ

42

ล้างข้อมูลการแจ้งเตือน



โครงการพัฒนาระบบสารสนเทศที่ดิน (ระยะที่ 2)

ระบบงานรังวัดในสำนักงานที่ดิน

หน้าหลัก / ประมาณการค่าใช้จ่ายในการรังวัด

นายทชณ เอ็นบำรุง (นักวิชาการคอมพิวเตอร์ชำนาญการ UAT)

สำนักงานที่ดินจังหวัดสมุทรปราการ สาขาบางพลี

หน้าจอ : SVASREG004

เมนูระบบฯ

แจ้งเตือน

ค้นหาข้อมูลรังวัด

รังวัดรับเลขที่(ร.ว.12) : ลำดับที่รับเรื่อง : - วันที่รับเรื่อง : - ชื่อผู้ขอรังวัด : -

ประมาณการค่าใช้จ่ายรังวัด

เหม่าจ่าย ใช้จ่ายตามจริง

เงินรับฝากจากหน่วยงานราชการ: -- กรุณาระบุ --

วันที่คิดเงินมัดจำรังวัด: 11/02/2569

ประเภทบัญชีค่าใช้จ่ายรังวัด: -- กรุณาระบุ --

อำเภอ: -- กรุณาระบุ --

ตำบล: -- กรุณาระบุ --

พร้อมจ่าย ไม่พร้อมจ่าย

ระบุวันที่พร้อมจ่าย: 18/02/2569

เนื้อที่: ไร่ งาน ตร. วา

หลักเกณฑ์ในการเพิ่มวันรังวัด

แจ้งเตือน

กรุณาตรวจสอบรายการรับชำระผ่านกรมบัญชีกลางเพื่อออกใบสั่ง

รับทราบ

ตกลง

ช่วงเนื้อที่	ประเภทบัญชีค่าใช้จ่ายรังวัด	กลุ่มเอกสารสาร	จำนวน (วน)	จำนวน (คม/วน)	ค่าพาหนะ/วัน	ค่าจ้างคนงาน/วัน/คน	รวม
ลำดับที่	รายการ		จำนวน	หน่วย	รวม	บาท	

บันทึกรายการ ประมาณการค่าใช้จ่ายใหม่

รายการข้อมูลใบสั่ง

เลขที่ใบสั่ง	unc.59	ประเภท	ค่าธรรมเนียมรวม	วันที่ออกใบสั่ง	ผู้ออกใบสั่ง	ผู้ชำระเงิน	ชำระแล้ว	ยกเลิกใบเสร็จ	ออกใบสั่ง	ยกเลิกใบสั่ง	ส่งออกรายการค่าใช้จ่าย	ออกใบสั่งกรมบัญชีกลาง	แก้ไข	ลบ
--------------	--------	--------	-----------------	-----------------	--------------	-------------	----------	---------------	-----------	--------------	------------------------	-----------------------	-------	----



โครงการพัฒนาระบบสารสนเทศที่ดิน (ระยะที่ 2)

ระบบงานรังวัดในสำนักงานที่ดิน

หน้าหลัก / ประมาณการค่าใช้จ่ายในการรังวัด

นายทชภณ เอ็นบำรุง (นักวิชาการคอมพิวเตอร์ชำนาญการ UAT)

สำนักงานที่ดินจังหวัดสมุทรปราการ สาขาบางพลี

หน้าจอ : SVASREG004



เมนูระบบฯ

แจ้งเตือน

ค้นหาข้อมูลรังวัด

รังวัดรับเลขที่(ร.ว.12) : 5/2569 ลำดับที่รับเรื่อง : - วันที่รับเรื่อง : - ชื่อผู้ขอรังวัด : -

ประมาณการค่าใช้จ่ายรังวัด

เหม่าจ่าย ใช้จ่ายตามจริง เงินรับฝากจากหน่วยงานราชการ: -- กรุณาระบุ --
 วันที่คิดเงินมัดจำรังวัด: 11/02/2569 ประเภทบัญชีค่าใช้จ่ายรังวัด: -- กรุณาระบุ --
 อำเภอ: -- กรุณาระบุ -- ตำบล: -- กรุณาระบุ --
 พร้อมจ่าย ไม่พร้อมจ่าย ระบุวันที่พร้อมจ่าย: 18/02/2569
 เนื้อที่: [] ไร่ [] งาน [] ตร. วา กรณีพิพาท 2 ใบสั่ง

หลักเกณฑ์ในการเพิ่มวันรังวัด

ช่วงเนื้อที่	ประเภทบัญชีค่าใช้จ่ายรังวัด	กลุ่มเอกสารสิทธิ์	จำนวน (วัน)	จำนวน (คน/วัน)	ค่าพาหนะ/วัน	ค่าจ้างคนงาน/วัน/คน	รวม
--------------	-----------------------------	-------------------	-------------	----------------	--------------	---------------------	-----

ลำดับที่	รายการ	จำนวน	หน่วย	รวม	บาท
----------	--------	-------	-------	-----	-----

บันทึกรายการ ประมาณการค่าใช้จ่ายใหม่

รายการข้อมูลใบสั่ง

เลขที่ใบสั่ง	uncd.59	ประเภท	ค่าธรรมเนียมรวม	วันที่ออกใบสั่ง	ผู้ออกใบสั่ง	ผู้ชำระเงิน	ชำระแล้ว	ยกเลิกใบเสร็จ	ออกใบสั่ง	ยกเลิกใบสั่ง	ส่งออกรายการค่าใช้จ่าย	ออกใบสั่งกรมบัญชีกลาง	แก้ไข	ลบ
--------------	---------	--------	-----------------	-----------------	--------------	-------------	----------	---------------	-----------	--------------	------------------------	-----------------------	-------	----



โครงการพัฒนาระบบสารสนเทศที่ดิน (ระยะที่ 2)

ระบบงานรังวัดในสำนักงานที่ดิน

หน้าหลัก / ประมาณการค่าใช้จ่ายในการรังวัด

นายทชภณ เข็มบำรุง (นักวิชาการคอมพิวเตอร์ชำนาญการ UAT)

สำนักงานที่ดินจังหวัดสมุทรปราการ สาขาบางพลี

หน้าจอ : SVASREG004



แจ้งเตือน

ค้นหาข้อมูลรังวัด >> ร.ว.12 เลขที่: 5/2569-6/2569 สถานะ: รับคำขอรังวัด (E-Service)

รังวัดรับเลขที่(ร.ว.12) : 5/2569-6/2569 ลำดับที่รับเรื่อง : 10001 วันที่รับเรื่อง : 11 ก.พ. 2569

ชื่อผู้ขอรังวัด : นายธนวัฒน์ จันทรวิฑูล

ประมาณการค่าใช้จ่ายรังวัด

เหม่าจ่าย ใช้จ่ายตามจริง
 วันที่คิดเงินมัดจำรังวัด: 11/02/2569
 อำเภอ: บางบ่อ
 พร้อมจ่าย ไม่พร้อมจ่าย
 เนื้อที่: 0 ไร่ 1 งาน 89 . 0 ตร.วา

เงินรับฝากจากหน่วยงานราชการ: -- กรุณาระบุ --
 ประเภทบัญชีค่าใช้จ่ายรังวัด: แผนกชั้นหนึ่ง
 ตำบล: บางบ่อ
 ระบุวันที่พร้อมจ่าย: 18/02/2569
 กรณีพิพาท 2 ใบสั่ง

หลักเกณฑ์ในการเพิ่มวันรังวัด

ช่วงเนื้อที่	ประเภทบัญชีค่าใช้จ่ายรังวัด	กลุ่มเอกสารสิทธิ์	จำนวน (วัน)	จำนวน (คน/วัน)	ค่าพาหนะ/วัน	ค่าจ้างคนงาน/วัน/คน	รวม
1 ไม่เกิน 5 ไร่	แผนที่ชั้นหนึ่ง	โฉนดที่ดิน	1	4	1600	420	3,280.00

ลำดับที่	รายการ	จำนวน	หน่วย	รวม	บาท
1	ค่าธรรมเนียมรังวัด(รายแปลง)	1	แปลง	40.00	บาท
2	ค่าธรรมเนียมรังวัด(รายวัน)	1	วัน	40.00	บาท
3	ค่าคำนวณเนื้อที่ (จำกัดเนื้อที่)	0	แปลง	0.00	บาท
4	ค่าหลักเขตที่ดิน	0	หลัก	0.00	บาท
5	ค่าใช้จ่ายอื่น ๆ (เหม่าจ่าย) ตามประกาศจังหวัด ปี พ.ศ.2558	<input checked="" type="radio"/> มี <input type="radio"/> ไม่มี		200.00	บาท
6	ค่าบวญการเจ้าพนักงานผู้ปกครองท้องที่	<input checked="" type="radio"/> มี <input type="radio"/> ไม่มี		50.00	บาท
7	ค่าพาหนะและค่าจ้างคนงาน (เหม่าจ่าย)			3 280.00	บาท



โครงการพัฒนาระบบสารสนเทศที่ดิน (ระยะที่ 2)

ระบบงานรังวัดในสำนักงานที่ดิน

หน้าหลัก / ประมาณการค่าใช้จ่ายในการรังวัด

นายทชภณ เอ็นบำรุง (นักวิชาการคอมพิวเตอร์ชำนาญการ UAT)

สำนักงานที่ดินจังหวัดสมุทรปราการ สาขาบางพลี

หน้าจอ : SVASREG004

เมนูระบบฯ

แจ้งเตือน

ค้นหาข้อมูลรังวัด >> ร.ว.12 เลขที่: 5/2569-6/2569 สถานะ: รับคำขอรังวัด (E-Service)

รังวัดรับเลขที่(ร.ว.12) : 5/2569-6/2569 ลำดับที่รับเรื่อง : 10001 วันที่รับเรื่อง : 11 ก.พ. 2569

ชื่อผู้ขอรังวัด : นายธนวัฒน์ จันทร์วิฑูล

ประมาณการค่าใช้จ่ายรังวัด

เหม่าจ่าย ใช้จ่ายตามจริง
 วันที่คิดเงินมัดจำรังวัด: 11/02/2569
 อำเภอ: บางบ่อ
 พร้อมจ่าย ไม่พร้อมจ่าย
 เนื้อที่: 0 ไร่ 1 งาน 89 . 0 ตร.วา

เงินรับฝากจากหน่วยงานราชการ: -- กรุณาระบุ --
 ประเภทบัญชีค่าใช้จ่ายรังวัด: แผนกชั้นหนึ่ง
 ตำบล: บางบ่อ
 ระบุวันที่พร้อมจ่าย: 18/02/2569
 กรณีพิพาท 2 ไร่สั่ง

หลักเกณฑ์ในการเพิ่มวันรังวัด

- กรณีที่ดินตั้งอยู่ในพื้นที่องค์กรปกครองรูปแบบพิเศษ เช่น กรุงเทพมหานคร/เมืองพัทยา ฯลฯ หรือเทศบาลนคร หรือเทศบาลเมือง
- ที่สวนเป็นไม้ยืนต้น เช่น สวนผลไม้ สวนปาล์ม สวนยาง ฯลฯ
- ต้องการแบ่งจำกัดเนื้อที่ แปลง
- จำนวนแปลงข้างเคียง แปลง

ดึงข้อมูลจาก GIS

บันทึกรายการ

ยกเลิกรายการ

ช่วงเนื้อที่	ประเภทบัญชีค่าใช้จ่ายรังวัด	กลุ่มเอกสารสิทธิ์	จำนวน (วัน)	จำนวน (คน/วัน)	ค่าพาหนะ/วัน	ค่าจ้างคนงาน/วัน/คน	รวม
1 ไม่เกิน 5 ไร่	แผนกชั้นหนึ่ง	โฉนดที่ดิน	1	4	1600	420	3,280.00

ลำดับที่	รายการ	จำนวน	หน่วย	รวม	บาท
1	ค่าธรรมเนียมรังวัด(รายแปลง)	1	แปลง	40.00	บาท
2	ค่าธรรมเนียมรังวัด(รายวัน)	1	วัน	40.00	บาท



โครงการพัฒนาระบบสารสนเทศที่ดิน (ระยะที่ 2)

ระบบงานรังวัดในสำนักงานที่ดิน

หน้าหลัก / ประมาณการค่าใช้จ่ายในการรังวัด

นายทชภณ เย็นบำรุง (นักวิชาการคอมพิวเตอร์ชำนาญการ UAT)

สำนักงานที่ดินจังหวัดสมุทรปราการ สาขาบางพลี

หน้าจอ : SVASREG004

เมนูระบบฯ

แจ้งเตือน

ค้นหาข้อมูลรังวัด >> ร.ว.12 เลขที่: 5/2569-6/2569 สถานะ: รับคำขอรังวัด (E-Service)

รังวัดรับเลขที่(ร.ว.12) : 5/2569-6/2569 ลำดับที่รับเรื่อง : 10001 วันที่รับเรื่อง : 11 ก.พ. 2569

ชื่อผู้ขอรังวัด : นายธนวัฒน์ จันทร์วิฑูล

ประมาณการค่าใช้จ่ายรังวัด

เหม่าจ่าย ใช้จ่ายตามจริง
 วันที่คิดเงินมัดจำรังวัด: 11/02/2569
 อำเภอ: บางบ่อ
 พร้อมจ่าย ไม่พร้อมจ่าย
 เนื้อที่: 0 ไร่ 1 งาน 89 . 0 ตร.วา

เงินรับฝากจากหน่วยงานราชการ: -- กรุณาระบุ --
 ประเภทบัญชีค่าใช้จ่ายรังวัด: แผนกชั้นหนึ่ง
 ตำบล: บางบ่อ
 ระบุวันที่พร้อมจ่าย: 18/02/2569
 กรณีพิพาท 2 ไร่สั่ง

หลักเกณฑ์ในการเพิ่มวันรังวัด

ช่วงเนื้อที่	ประเภทบัญชีค่าใช้จ่ายรังวัด	กลุ่มเอกสารสิทธิ์	จำนวน (วัน)	จำนวน (คน/วัน)	ค่าพาหนะ/วัน	ค่าจ้างคนงาน/วัน/คน	รวม
1 ไม่เกิน 5 ไร่	แผนที่ชั้นหนึ่ง	โฉนดที่ดิน	1	4	1600	420	3,280.00

ลำดับที่	รายการ	จำนวน	หน่วย	รวม	บาท
1	ค่าธรรมเนียมรังวัด(รายแปลง)	1	แปลง	40.00	บาท
2	ค่าธรรมเนียมรังวัด(รายวัน)	1	วัน	40.00	บาท
3	ค่าคำนวณเนื้อที่ (จำกัดเนื้อที่)	0	แปลง	0.00	บาท
4	ค่าหลักเขตที่ดิน	10	หลัก	150.00	บาท
5	ค่าใช้จ่ายอื่น ๆ (เหม่าจ่าย) ตามประกาศจังหวัด ปี พ.ศ.2558	<input checked="" type="radio"/> มี <input type="radio"/> ไม่มี		200.00	บาท
6	ค่าบวญการเจ้าพนักงานผู้ปกครองท้องที่	<input checked="" type="radio"/> มี <input type="radio"/> ไม่มี		50.00	บาท
7	ค่าพาหนะและค่าจ้างคนงาน (เหม่าจ่าย)			3 280.00	บาท



โครงการพัฒนาระบบสารสนเทศที่ดิน (ระยะที่ 2)

ระบบงานรังวัดในสำนักงานที่ดิน

หน้าหลัก / ประมาณการค่าใช้จ่ายในการรังวัด

นายทชณ เย็นบำรุง (นักวิชาการคอมพิวเตอร์ชำนาญการ UAT)

สำนักงานที่ดินจังหวัดสมุทรปราการ สาขาบางพลี

หน้าจอ : SVASREG004

เมนูระบบฯ

แจ้งเตือน

หลักเกณฑ์ในการเพิ่มวันรังวัด

ช่วงเนื้อที่	ประเภทบัญชีค่าใช้จ่ายรังวัด	กลุ่มเอกสารสิทธิ์	จำนวน (วัน)	จำนวน (คน/วัน)	ค่าพาหนะ/วัน	ค่าจ้างคนงาน/วัน/คน	รวม
1 ไม่เกิน 5 ไร่	แผนที่ชั้นหนึ่ง	โฉนดที่ดิน	1	4	1600	420	3,280.00

ลำดับที่	รายการ	จำนวน	หน่วย	รวม	บาท
1	ค่าธรรมเนียมรังวัด(รายแปลง)	1	แปลง	40.00	บาท
2	ค่าธรรมเนียมรังวัด(รายวัน)	1	วัน	40.00	บาท
3	ค่าคำนวณเนื้อที่ (จำกัดเนื้อที่)	0	แปลง	0.00	บาท
4	ค่าหลักเขตที่ดิน	10	หลัก	150.00	บาท
5	ค่าใช้จ่ายอื่น ๆ (เหมาจ่าย) ตามประกาศจังหวัด ปี พ.ศ.2558	<input checked="" type="radio"/> มี <input type="radio"/> ไม่มี		200.00	บาท
6	ค่าปฎิบัติการเจ้าพนักงานผู้ปกครองท้องที่	<input checked="" type="radio"/> มี <input type="radio"/> ไม่มี		50.00	บาท
7	ค่าพาหนะและค่าจ้างคนงาน (เหมาจ่าย)			3,280.00	บาท
			รวม	3,760.00	บาท

รายการข้อมูลใบสั่ง

เลขที่ใบสั่ง	บทด.59	ประเภท	ค่าธรรมเนียมรวม	วันที่ออกใบสั่ง	ผู้ออกใบสั่ง	ผู้ชำระเงิน	ชำระแล้ว	ยกเลิกใบเสร็จ	ออกใบสั่ง	ยกเลิกใบสั่ง	ส่งออกรายการค่าใช้จ่าย	ออกใบสั่งกรมบัญชีกลาง	แก้ไข	ลบ	พิมพ์

[→ ไปหน้ารังวัดและกำหนดตัวช่าง](#)



โครงการพัฒนาระบบสารสนเทศที่ดิน (ระยะที่ 2)

ระบบงานรังวัดในสำนักงานที่ดิน

หน้าหลัก / ประมาณการค่าใช้จ่ายในการรังวัด

นายทชณ เย็นบำรุง (นักวิชาการคอมพิวเตอร์ชำนาญการ UAT)

สำนักงานที่ดินจังหวัดสมุทรปราการ สาขาบางพลี

หน้าจอ : SVASREG004



แจ้งเตือน

หลักเกณฑ์ในการเพิ่มวันรังวัด

ช่วงเนื้อที่	ประเภทบัญชีค่าใช้จ่ายรังวัด	กลุ่มเอกสารสิทธิ์	จำนวน (วัน)	จำนวน (คน/วัน)	ค่าพาหนะ/วัน	ค่าจ้างคนงาน/วัน/คน	รวม
1	ไม่เกิน 5 ไร่	แผนที่ชั้นหนึ่ง	1	4	1600	420	3,280.00

ลำดับที่	รายการ	จำนวน	หน่วย	รวม	บาท
1	ค่าธรรมเนียมรังวัด(รายแปลง)	1	แปลง	40.00	บาท
2	ค่าธรรมเนียมรังวัด(รายวัน)	1	วัน	40.00	บาท
3	ค่าคำนวณเนื้อที่ (จำกัดเนื้อที่)	0	แปลง	0.00	บาท
4	ค่าหลักเขตที่ดิน	10	หลัก	150.00	บาท
5	ค่าใช้จ่ายอื่น ๆ (เหมาจ่าย) ตามประกาศจังหวัด ปี พ.ศ.2558	<input checked="" type="radio"/> มี <input type="radio"/> ไม่มี		200.00	บาท
6	ค่าบริการเจ้าพนักงานผู้ปกครองท้องที่	<input checked="" type="radio"/> มี <input type="radio"/> ไม่มี		50.00	บาท
7	ค่าพาหนะและค่าจ้างคนงาน (เหมาจ่าย)			3,280.00	บาท
			รวม	3,760.00	บาท

คำชี้แจง ✕

บันทึกข้อมูลเรียบร้อยแล้ว

รายการข้อมูลใบสั่ง

เลขที่ใบสั่ง	บทด.59	ประเภท	ค่าธรรมเนียมรวม	วันที่ออกใบสั่ง	ผู้ออกใบสั่ง	ผู้ชำระเงิน	ชำระแล้ว	ยกเลิกใบเสร็จ	ออกใบสั่ง	ยกเลิกใบสั่ง	ส่งออกรายการค่าใช้จ่าย	ออกใบสั่งกรมบัญชีกลาง	แก้ไข	ลบ	พิมพ์
1		ค่าใช้จ่ายรังวัด	3,760.00			นายธนวัฒน์ จันทรวิฑูลา		<input checked="" type="checkbox"/>	<input checked="" type="checkbox"/>	<input checked="" type="checkbox"/>	<input checked="" type="checkbox"/>	<input checked="" type="checkbox"/>	<input checked="" type="checkbox"/>	<input checked="" type="checkbox"/>	<input checked="" type="checkbox"/>

[➔ ไปหน้านัดรังวัดและกำหนดตัวช่าง](#)



โครงการพัฒนาระบบสารสนเทศที่ดิน (ระยะที่ 2)

ระบบงานรังวัดในสำนักงานที่ดิน

หน้าหลัก / ประมาณการค่าใช้จ่ายในการรังวัด

นายทชณ เย็นบำรุง (นักวิชาการคอมพิวเตอร์ชำนาญการ UAT)

สำนักงานที่ดินจังหวัดสมุทรปราการ สาขาบางพลี

หน้าจอ : SVASREG004

เมนูระบบฯ

แจ้งเตือน

หลักเกณฑ์ในการเพิ่มวันรังวัด

ช่วงเนื้อที่	ประเภทบัญชีค่าใช้จ่ายรังวัด	กลุ่มเอกสารสิทธิ์	จำนวน (วัน)	จำนวน (คน/วัน)	ค่าพาหนะ/วัน	ค่าจ้างคนงาน/วัน/คน	รวม
1	ไม่เกิน 5 ไร่	แผนที่ชั้นหนึ่ง	1	4	1600	420	3,280.00

ลำดับที่	รายการ	จำนวน	หน่วย	รวม	บาท
1	ค่าธรรมเนียมรังวัด(รายแปลง)	1	แปลง	40.00	บาท
2	ค่าธรรมเนียมรังวัด(รายวัน)	1	วัน	40.00	บาท
3	ค่าคำนวณเนื้อที่ (จำกัดเนื้อที่)	0	แปลง	0.00	บาท
4	ค่าหลักเขตที่ดิน	10	หลัก	150.00	บาท
5	ค่าใช้จ่ายอื่น ๆ (เหมาจ่าย) ตามประกาศจังหวัด ปี พ.ศ.2558	<input checked="" type="radio"/> มี <input type="radio"/> ไม่มี		200.00	บาท
6	ค่าบริการเจ้าพนักงานผู้ปกครองท้องที่	<input checked="" type="radio"/> มี <input type="radio"/> ไม่มี		50.00	บาท
7	ค่าพาหนะและค่าจ้างคนงาน (เหมาจ่าย)			3,280.00	บาท
			รวม	3,760.00	บาท

[แก้ไขรายการ](#) [ประมาณการค่าใช้จ่ายใหม่](#)

รายการข้อมูลใบสั่ง

เลขที่ใบสั่ง	บทด.59	ประเภท	ค่าธรรมเนียมรวม	วันที่ออกใบสั่ง	ผู้ออกใบสั่ง	ผู้ชำระเงิน	ชำระแล้ว	ยกเลิกใบเสร็จ	ออกใบสั่ง	ยกเลิกใบสั่ง	ส่งออกรายการค่าใช้จ่าย	ออกใบสั่งกรมบัญชีกลาง	แก้ไข	ลบ	พิมพ์
1		ค่าใช้จ่ายรังวัด	3,760.00			นายธนวัฒน์ จันทร์วิฑูลา		<input checked="" type="checkbox"/>	<input checked="" type="checkbox"/>	<input checked="" type="checkbox"/>	<input checked="" type="checkbox"/>	<input checked="" type="checkbox"/>	<input checked="" type="checkbox"/>	<input checked="" type="checkbox"/>	<input checked="" type="checkbox"/>

[➔ ไปหน้ารังวัดและกำหนดตัวช่าง](#)



โครงการพัฒนาระบบสารสนเทศที่ดิน (ระยะที่ 2)

ระบบงานรังวัดในสำนักงานที่ดิน

หน้าหลัก / นักรังวัดและกำหนดตัวช่างรังวัด

นายทชภณ เย็นบำรุง (นักวิชาการคอมพิวเตอร์ชำนาญการ UAT)

สำนักงานที่ดินจังหวัดสมุทรปราการ สาขาบางพลี

หน้าจอ : SVASREG005



แจ้งเตือน

ค้นหาข้อมูลรังวัด >> ร.ว.12 เลขที่: 5/2569-6/2569 สถานะ: ประมาณการค่าใช้จ่ายเงินมัดจำรังวัด (E-Service)

รังวัดรับเลขที่(ร.ว.12) : 5/2569-6/2569 ลำดับที่รับเรื่อง : 10001 วันที่รับเรื่อง : 11 ก.พ. 2569

ชื่อผู้ขอรังวัด : นายธนวัฒน์ จันทรวิฑูล

นักรังวัดและระบุตัวช่างรังวัด นักรังวัดและระบุตัวช่างรังวัดเอกชน นักรังวัดและระบุตัวช่างโครงการ

รายการข้อมูลใบสั่ง

ลำดับที่	เลขที่ใบสั่ง	ประเภท	วันที่คิดเงิน	ค่าธรรมเนียมรวม	ออกใบสั่งแล้ว	วันที่ออกใบสั่ง	ผู้ออกใบสั่ง	ชำระแล้ว	เลือก
1		ค่าใช้จ่ายรังวัด	11 ก.พ. 2569	3,760.00					

วันที่นัดรังวัด: -- กรุณาระบุ --

เวลานัดรังวัด: -- กรุณาระบุ --

นักรังวัดงานกลุ่ม

จำนวน (วัน):

นัดทำแผนที่คัดค้าน/ตรวจสอบใหม่

นายช่างรังวัด: -- กรุณาระบุ --

เบอร์โทรศัพท์ติดต่อนายช่างรังวัด:

สถานที่นัดพบ:

เบอร์โทรศัพท์ติดต่อผู้ขอรังวัด:

ผู้ขอมีความประสงค์กำหนดวันรังวัดเอง

หมายเหตุ:

ชื่อผู้บันทึกนัดรังวัด: นายทชภณ เย็นบำรุง

พนักงานเจ้าหน้าที่: นายอนุรัตน์ ล่องแดง

ไม่ระบุชื่อ

บันทึกนัดรังวัด

ยกเลิกรายการ

รายการข้อมูลนัดรังวัด

ลำดับที่	เลขที่ใบสั่ง	ชื่อ-นามสกุลนายช่างรังวัด	วันที่นัดรังวัด	จำนวน(วัน)	นัดตรวจสอบใหม่	ผู้ขอกำหนดเอง	ยกเลิก	แก้ไข	พิมพ์	การเปลี่ยนช่างรังวัด



โครงการพัฒนาระบบสารสนเทศที่ดิน (ระยะที่ 2)

ระบบงานรังวัดในสำนักงานที่ดิน

หน้าหลัก / นักรังวัดและกำหนดตัวช่างรังวัด

นายทชภณ เย็นบำรุง (นักวิชาการคอมพิวเตอร์ชำนาญการ UAT)

สำนักงานที่ดินจังหวัดสมุทรปราการ สาขาบางพลี

หน้าจอ : SVASREG005



เมนูระบบฯ

แจ้งเตือน

ค้นหาข้อมูลรังวัด >> ร.ว.12 เลขที่: 5/2569-6/2569 สถานะ: ประมาณการค่าใช้จ่ายเงินมัดจำรังวัด (E-Service)

รังวัดรับเลขที่(ร.ว.12) : 5/2569-6/2569 ลำดับที่รับเรื่อง : 10001 วันที่รับเรื่อง : 11 ก.พ. 2569

ชื่อผู้ขอรังวัด : นายธนวัฒน์ จันทรวิฑูล

นักรังวัดและระบุตัวช่างรังวัด นักรังวัดและระบุตัวช่างรังวัดเอกชน นักรังวัดและระบุตัวช่างโครงการ

รายการข้อมูลใบสั่ง

ลำดับที่	เลขที่ใบสั่ง	ประเภท	วันที่คิดเงิน	ค่าธรรมเนียมรวม	ออกใบสั่งแล้ว	วันที่ออกใบสั่ง	ผู้ออกใบสั่ง	ชำระแล้ว	เลือก
1		ค่าใช้จ่ายรังวัด	11 ก.พ. 2569	3,760.00					

วันที่นัดรังวัด: 04 มี.ค. 2569 เวลานัดรังวัด: 10:00

จำนวน (วัน): 1 นัดทำแผนที่คัดค้าน/ตรวจสอบ

นายช่างรังวัด: นายทชภณ เย็นบำรุง เบอร์โทรศัพท์ติดต่อนายช่างรังวัด: 01-2345-6789

สถานที่นัดพบ: สำนักงานที่ดินจังหวัดสมุทรปราการ สาขาบางพลี หรือ ที่ดินที่ทำการรังวัด

เบอร์โทรศัพท์ติดต่อผู้ขอรังวัด: 09-5542-4519 ผู้ขอมีความประสงค์กำหนดวันรังวัดเอง

หมายเหตุ: -

ชื่อผู้บันทึกนัดรังวัด: นายทชภณ เย็นบำรุง พนักงานเจ้าหน้าที่: นายอนุรัตน์ ล่องแดง ไม่ระบุชื่อ

ข้อควรระวัง
ถ้า ออกใบนัดแล้ว ไม่ควรแก้ไข
ควรคำนวณให้ถูกต้อง
ก่อน Click บันทึกนัดรังวัด
เพราะระบบพัฒน 2 จะส่งข้อมูลไปยัง
e-Service ซึ่งจะไม่สามารถแก้ไขได้

รายการข้อมูลนัดรังวัด

ลำดับที่	เลขที่ใบสั่ง	ชื่อ-นามสกุลนายช่างรังวัด	วันที่นัดรังวัด	จำนวน(วัน)	นัดตรวจสอบใหม่	ผู้ขอกำหนดเอง	ยกเลิก	แก้ไข	พิมพ์	การเปลี่ยนช่างรังวัด



โครงการพัฒนาระบบสารสนเทศที่ดิน (ระยะที่ 2)

ระบบงานรังวัดในสำนักงานที่ดิน

หน้าหลัก / นักรังวัดและกำหนดตัวช่างรังวัด

นายทชภณ เย็นบำรุง (นักวิชาการคอมพิวเตอร์ชำนาญการ UAT)

สำนักงานที่ดินจังหวัดสมุทรปราการ สาขาบางพลี

หน้าจอ : SVASREG005

เมนูระบบฯ

แจ้งเตือน

ค้นหาข้อมูลรังวัด >> ร.ว.12 เลขที่: 5/2569-6/2569 สถานะ: ประมาณการค่าใช้จ่ายเงินมัดจำรังวัด (E-Service)

รังวัดรับเลขที่(ร.ว.12) : 5/2569-6/2569 ลำดับที่รับเรื่อง : 10001 วันที่รับเรื่อง : 11 ก.พ. 2569

ชื่อผู้ขอรังวัด : นายธนวัฒน์ จันทรวิบูล

นักรังวัดและระบุตัวช่างรังวัด นักรังวัดและระบุตัวช่างรังวัดเอกชน นักรังวัดและระบุตัวช่างโครงการ

รายการข้อมูลใบสั่ง

ลำดับที่	เลขที่ใบสั่ง	ประเภท	วันที่คิดเงิน	ค่าธรรมเนียมรวม	ออกใบสั่งแล้ว	วันที่ออกใบสั่ง	ผู้ออกใบสั่ง	ชำระแล้ว	เลือก
1		ค่าใช้จ่ายรังวัด	11 ก.พ. 2569	3,760.00					

วันที่นัดรังวัด: 04 มี.ค. 2569

เวลานัดรังวัด: 10:00

นักรังวัดงานกลุ่ม

จำนวน (วัน): 1

นายช่างรังวัด: นายทชภณ เย็นบำรุง

สถานที่นัดพบ: สำนักงานที่ดินจังหวัดสมุทรปราการ สาขาบางพลี หรือ ที่ดินที่ทำการรังวัด

คำชี้แจง

บันทึกข้อมูลเรียบร้อยแล้ว

OK

เบอร์โทรศัพท์ติดต่อผู้ขอรังวัด: 09-5542-4519

ผู้ขอมีความประสงค์กำหนดวันรังวัดเอง

หมายเหตุ: -

ชื่อผู้บันทึกนัดรังวัด: นายทชภณ เย็นบำรุง

พนักงานเจ้าหน้าที่: นายอนุรัตน์ ล่องแดง

ไม่ระบุชื่อ

บันทึกนัดรังวัด

ยกเลิกรายการ

รายการข้อมูลนัดรังวัด

ลำดับที่	เลขที่ใบสั่ง	ชื่อ-นามสกุลนายช่างรังวัด	วันที่นัดรังวัด	จำนวน(วัน)	นัดตรวจสอบใหม่	ผู้ขอกำหนดเอง	ยกเลิก	แก้ไข	พิมพ์	การเปลี่ยนช่างรังวัด



โครงการพัฒนาระบบสารสนเทศที่ดิน (ระยะที่ 2)

ระบบงานรังวัดในสำนักงานที่ดิน

หน้าหลัก / นักรังวัดและกำหนดตัวช่างรังวัด

นายทชภณ เอ็นบำรุง (นักวิชาการคอมพิวเตอร์ชำนาญการ UAT)

สำนักงานที่ดินจังหวัดสมุทรปราการ สาขาบางพลี

หน้าจอ : SVASREG005



เมนูระบบฯ

แจ้งเตือน

ค้นหาข้อมูลรังวัด >> ร.ว.12 เลขที่: 5/2569-6/2569 สถานะ: ประมาณการค่าใช้จ่ายเงินมัดจำรังวัด (E-Service)

รังวัดรับเลขที่(ร.ว.12) : 5/2569-6/2569 ลำดับที่รับเรื่อง : 10001 วันที่รับเรื่อง : 11 ก.พ. 2569

ชื่อผู้ขอรังวัด :

รายการข้อมูลใบสั่ง

ลำดับที่	เลขที่ใบสั่ง	ประเภท	วันที่คิดเงิน	ค่าธรรมเนียมรวม	ออกใบสั่งแล้ว	วันที่ออกใบสั่ง	ผู้ออกใบสั่ง	ชำระแล้ว	เลือก
1		ค่าใช้จ่ายรังวัด	11 ก.พ. 2569	3,760.00					

วันที่นักรังวัด: -- กรุณาระบุ --

เวลานักรังวัด: -- กรุณาระบุ --

นักรังวัดงานกลุ่ม

จำนวน (วัน):

นัดทำแผนที่คัดค้าน/ตรวจสอบใหม่

นายช่างรังวัด: -- กรุณาระบุ --

เบอร์โทรศัพท์ติดต่อนายช่างรังวัด:

สถานที่นัดพบ:

เบอร์โทรศัพท์ติดต่อผู้ขอรังวัด:

ผู้ขอมีความประสงค์กำหนดวันรังวัดเอง

หมายเหตุ:

ชื่อผู้บันทึกนักรังวัด:

พนักงานเจ้าหน้าที่:

ไม่ระบุชื่อ

บันทึกนักรังวัด

ยกเลิกรายการ

รายการข้อมูลนักรังวัด

ลำดับที่	เลขที่ใบสั่ง	ชื่อ-นามสกุลนายช่างรังวัด	วันที่นักรังวัด	จำนวน(วัน)	นัดตรวจสอบใหม่	ผู้ขอกำหนดเอง	ยกเลิก	แก้ไข	พิมพ์	การเปลี่ยนช่างรังวัด
1			04 มี.ค. 2569	1						



(ท.ต. ๒ ก)

เลขลำดับ ร.ว. 12 5/2569-6/2569



ใบนี้ตั้งวัดตามคำขอฉบับที่ ๑๐๐๐๑ ลงวันที่ ๑๑ กุมภาพันธ์ ๒๕๖๙
ประเภท ออกโฉนด / แบ่งแยก สอบเขต / รวมโฉนด อื่น ๆ _____
จำนวน ๒.๑ แปลง

ค่าใช้จ่ายและการตั้งวัด (สำหรับเจ้าหน้าที่)	สำนักงานที่ดินจังหวัดสมุทรปราการ สาขาบางพลี
ค่าธรรมเนียมรังวัด _____ บาท	วันที่ <u>11</u> เดือน <u>กุมภาพันธ์</u> พ.ศ. <u>2569</u>
ค่าหลักเขตที่ดิน จำนวน <u>10</u> หลัก _____ บาท	ข้าพเจ้า _____
ค่าใช้จ่ายอื่นๆ(เหมาจ่าย) _____ บาท	ที่อยู่ <u>73 ม. 01 ต. ราชاتهระ อ. บางพลี</u>
ค่าป่วยการเจ้าพนักงานผู้ปกครองท้องที่ _____ บาท	<u>จ. สมุทรปราการ</u> โทรศัพท์ <u>09-5542-4519</u>
ค่าพาหนะและค่าจ้างคนงาน(เหมาจ่าย) _____ บาท	ได้ขอรังวัดที่ดินตามหลักฐาน <input type="checkbox"/> ส.ค.1 <input type="checkbox"/> น.ส.2
รวมเป็นเงินมัดจำรังวัด _____ บาท	<input type="checkbox"/> น.ส.3 <input type="checkbox"/> น.ส.3ก/ข <input checked="" type="checkbox"/> โฉนดที่ดิน <input type="checkbox"/> อื่นๆ...
ให้ _____	เลขที่ <u>45008ฯ (2) ระบาย 5136 II 9802-15 (1:1000) เลขที่ดิน 350ฯ (2)</u>
ตำแหน่ง _____	หน้าสำรวจ <u>18020ฯ (2)</u> ตำบล <u>บางบ่อ</u>
ไปทำการรังวัด วันที่ <u>4</u> เดือน <u>มีนาคม</u> พ.ศ. <u>2569</u>	อำเภอ <u>บางบ่อ</u> จังหวัด <u>สมุทรปราการ</u>
เวลา <u>10.00</u> น.	เนื้อที่ <u>0</u> ไร่ <u>1</u> งาน <u>89.0</u> ตารางวา
สถานที่นัดพบ <u>สำนักงานที่ดินจังหวัดสมุทรปราการ</u>	สภาพที่ดินขณะขอทำการรังวัด _____
<u>สาขาบางพลี</u> หรือ <u>ที่ดินที่ทำการรังวัด</u>	_____
เบอร์โทรช่างรังวัด <u>01-2345-6789</u>	_____
ลงชื่อ _____	<input type="checkbox"/> ข้าฯ ได้วางเงินมัดจำรังวัดเรียบร้อยแล้ว



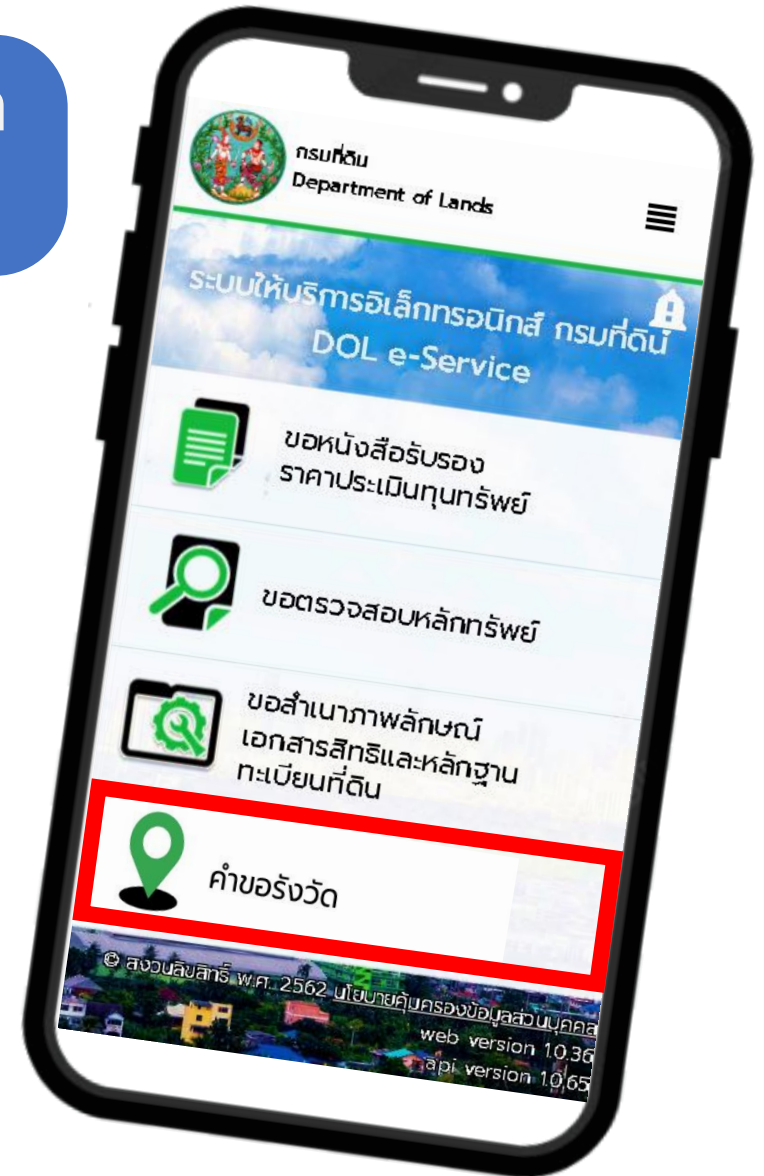
Service

<https://eservice.dol.go.th>

หน้าจอ : สำหรับผู้ขอใช้บริการ

- ตรวจสอบ e-mail หรือ ติดตามสถานะ
- ตรวจสอบใบแจ้งชำระเงิน
- สแกนจ่ายค่าใช้จ่ายในการรังวัด

ชำระเงินค่ามัดจำ
รังวัด





ติดตามสถานะ

หมายเลขงาน

สถานะ

ทั้งหมด X v

วันที่เริ่มต้น

วัน/เดือน/ปี

วันที่สิ้นสุด

วัน/เดือน/ปี

ค้นหา

ล้างค่า

หมายเลขงาน	ประเภทคำขอ	วันที่ตั้งรายการ	ชื่อนิติบุคคล	ยื่นคำขอในนาม	ค่าธรรมเนียม	ยกเลิก/แก้ไข	สถานะ
E016902000035	คำขอรังวัด	10/02/2569 19.06	-	บุคคลธรรมดา	3,760.00		รอชำระเงิน

รอชำระเงิน



ติดตามสถานะ

หมายเลขคำขอ E016902000035 สถานะ **รอชำระเงิน**
คำขอรังวัด

สรุปรายการคำขอรังวัด

วัน-เวลาที่ยื่นคำขอ 10 กุมภาพันธ์ 2569 เวลา 19.07 น.

ค่าธรรมเนียมคำขอ 15.00 บาท

วัน-เวลาที่ชำระค่าธรรมเนียมคำขอ 10 กุมภาพันธ์ 2569 เวลา 20.18 น.

ข้อมูล ณ วันที่ยื่นคำขอ

ค่าใช้จ่ายรังวัด (ประมาณการ)	7,005.00 บาท
วันที่ขอนัดรังวัด	27 กุมภาพันธ์ 2569

ข้อมูลยืนยันหลังเจ้าหน้าที่ตรวจสอบแล้ว

ค่าใช้จ่ายรังวัด (ที่ต้องจ่ายจริง)	3,760.00 บาท
วันที่รังวัด (คือช่างรังวัดที่ได้)	4 มีนาคม 2569 เวลา 10.00 น.
วัน-เวลาที่ชำระค่าใช้จ่ายรังวัด	-

ผู้ยื่นคำขอ [redacted]

ผู้แทนนิติบุคคล -

ประเภทเอกสารสิทธิ์ โฉนดที่ดิน

โฉนด

เลขที่: 45008 45008

ข้อมูลยืนยันหลังเจ้าหน้าที่ตรวจสอบแล้ว

ค่าใช้จ่ายรังวัด (ที่ต้องจ่ายจริง) 3,760.00 บาท
วันที่รังวัด (คือช่วงรังวัดที่ได้) 4 มีนาคม 2569 เวลา 10.00 น.
วัน-เวลาที่ชำระค่าใช้จ่ายรังวัด -

ผู้ยื่นคำขอ

ผู้แทนนิติบุคคล -

ประเภทเอกสารสิทธิ์ โฉนดที่ดิน

โฉนด

เลขที่: 45008 , 45009

ตำบล: บางป่อ

อำเภอ/เขต: บางป่อ

จังหวัด: สมุทรปราการ

ประเภทการยื่นคำขอ บุคคลธรรมดา

สำนักงานที่ดินที่ยื่นคำขอ

จังหวัด: สมุทรปราการ

อำเภอ/เขต: บางป่อ

สำนักงานที่ดิน: สำนักงานที่ดินจังหวัดสมุทรปราการ สาขาบางพลี

พิมพ์ใบแจ้งการชำระ

ใบแจ้งชำระ

- * สามารถดาวน์โหลดใบแจ้งชำระเงิน และชำระเงินเฉพาะช่องทางตามที่กรมที่ดินกำหนด โดยชำระภายในเวลา 23.00 น. ของวันที่ยื่นคำขอ หากไม่ชำระเงินตามเวลาที่กำหนดจะต้องดำเนินการยื่นคำขอใหม่
- * ชำระเงินผ่าน Mobile Banking หรือตู้ ATM ที่รองรับ QR Code เท่านั้น กรณีชำระเงินผ่านช่องทางอื่น สามารถดาวน์โหลดเอกสารที่ขอได้ภายใน 2 วัน
- * รับเอกสารที่ขอผ่านอีเมลที่ลงทะเบียนไว้ (หากยื่นคำขอและชำระเงินภายในช่วงเวลา 06.00 น. - 22.00 น. สามารถดาวน์โหลดเอกสารได้ภายหลังตรวจสอบการชำระเงินทุกรอบ 30 นาที และหากชำระเงินหลังเวลา 22.00 น. สามารถดาวน์โหลดเอกสารได้หลังเวลา 06.00 น. ของวันถัดไป)
- * ดาวน์โหลดใบเสร็จรับเงินได้ที่ [กรมบัญชีกลาง](#)

กลับสู่หน้าหลัก

File Explorer window showing the file 'ใบแจ้งชำระค่าธรรมเนียม.pdf' (Invoice for fee payment.pdf) in the 'DATA (D:)' folder. The file is an Adobe Acrobat Document, 1,009 KB, and was modified on 10/02/2569 at 20:05. The 'File name' field is set to 'ใบแจ้งชำระ.pdf' and the 'Save as type' is 'Foxit Reader PDF Document (*.pdf)'. Buttons for 'Save' and 'Cancel' are visible at the bottom.

Name	Date modified	Type	Size
ใบแจ้งชำระค่าธรรมเนียม.pdf	10/02/2569 20:05	Adobe Acrobat D...	1,009 KB

สำนักงานที่ดิน: สำนักงานที่ดินจังหวัดสมุทรปราการ สาขาบางพลี

พิมพ์ใบแจ้งการชำระ:

ใบแจ้งชำระ:

- * สามารถดาวน์โหลดใบแจ้งชำระเงิน และชำระเงินเฉพาะช่องทางตามที่กรมที่ดินกำหนด โดยชำระภายในเวลา 23.00 น. ของวันที่ยื่นคำขอ หากไม่ชำระเงินตามเวลาที่กำหนดจะต้องดำเนินการยื่นคำขอใหม่
- * ชำระเงินผ่าน Mobile Banking หรือตู้ ATM ที่รองรับ QR Code เท่านั้น กรณีชำระเงินผ่านช่องทางอื่น สามารถดาวน์โหลดเอกสารที่ขอได้ภายใน 2 วัน
- * รับเอกสารที่ขอผ่านอีเมลที่ลงทะเบียนไว้ (หากยื่นคำขอและชำระเงินภายในช่วงเวลา 06.00 น. - 22.00 น. สามารถดาวน์โหลดเอกสารได้ภายหลังตรวจสอบการชำระเงินทุกรอบ 30 นาที และหากชำระเงินหลังเวลา 22.00 น. สามารถดาวน์โหลดเอกสารได้หลังเวลา 06.00 น. ของวันถัดไป)
- * ดาวน์โหลดใบเสร็จรับเงินได้ที่ [กรมบัญชีกลาง](#)

กลับสู่หน้าหลัก

กรมที่ดิน
Department of Landsระบบการรับชำระเงินกลาง
ของบริการภาครัฐ
Payment Portal of Governmentชื่อผู้ชำระ: [REDACTED]
วันที่เริ่มชำระ/Start Date : 11 ก.พ. 2569 18:36 น.
วันที่ครบกำหนดชำระ/Due Date : 2 มี.ค. 2569 23:00 น.วันที่/Date : 11 ก.พ. 2569
เลขที่ใบแจ้งการชำระ/Bill No : DUMMY_BILL_NO
จำนวนเงินที่ต้องชำระ (บาท) : 3,760.00

ลำดับ/Item	รายการ/Description	จำนวนเงิน/Amount (Baht)
1	ค่าธรรมเนียมรังวัด	80.00
2	ค่าหลักเขตที่ดิน	150.00
3	ค่าใช้จ่ายอื่นๆ	200.00
4	ค่าปฎิการเจ้าพนักงานผู้ปกครอง	50.00
5	ค่าพาหนะและค่าจ้างคนงาน	3,280.00
	รวมทั้งสิ้น (บาท)	3,760.00

จำนวนเงินทั้งสิ้น/Amount

- สามพันเจ็ดร้อยหกสิบบาทถ้วน -
- three thousand seven hundred sixty Baht -

หมายเหตุ

- * สามารถดาวน์โหลดใบแจ้งชำระเงิน และชำระเงินเฉพาะช่องทางตามที่กรมที่ดินกำหนด โดยชำระภายในเวลา 23.00 น. ของวันที่ยื่นคำขอ หากไม่ชำระเงินตามเวลาที่กำหนดจะต้องดำเนินการยื่นคำขอใหม่
- * ชำระเงินผ่าน Mobile Banking หรือตู้ ATM ที่รองรับ QR Code เท่านั้น กรณีชำระเงินผ่านช่องทางอื่น สามารถดาวน์โหลดเอกสารที่ขอได้ภายใน 2 วัน
- * รับเอกสารที่ขอผ่านอีเมลที่ลงทะเบียนไว้ (หากยื่นคำขอและชำระเงินภายในช่วงเวลา 06.00 น.-22.00 น. สามารถดาวน์โหลดเอกสารได้ภายหลังตรวจสอบการชำระเงินทุกรอบ 30 นาที และหากชำระเงินหลังเวลา 22.00 น. สามารถดาวน์โหลดเอกสารได้หลังเวลา 06.00 น. ของวันถัดไป)
- * สามารถพิมพ์ใบเสร็จรับเงินอิเล็กทรอนิกส์ได้ด้วยตนเอง ที่ <http://epayment.cgd.go.th> คลิกเลือก "พิมพ์ใบเสร็จรับเงิน" แล้วระบุ "เลขที่ใบแจ้งชำระ" และ "รหัสอ้างอิง (Ref.) 1" ทั้งนี้ เอกสารใบเสร็จรับเงิน ต้นฉบับ (Original) จะสั่งพิมพ์ออกจากระบบได้เพียง 1 ครั้งเท่านั้น

ชื่อผู้ชำระ: [REDACTED]
วันที่เริ่มชำระ/Start Date : 11 ก.พ. 2569 18:36 น.
วันที่ครบกำหนดชำระ/Due Date : 2 มี.ค. 2569 23:00 น.สำหรับธนาคาร
วันที่/Date : 11 ก.พ. 2569
รหัสอ้างอิง (Ref) 1 : DUMMY_REF1

หมายเหตุ

- * สามารถดาวน์โหลดใบแจ้งชำระเงิน และชำระเงินเฉพาะช่องทางใดก็ได้ ภายในเวลา 23.00 น. ของวันที่ยื่นคำขอ หากไม่ชำระเงินตามเวลาที่กำหนดจะต้องดำเนินการยื่นคำขอใหม่
- * ชำระเงินผ่าน Mobile Banking หรือตู้ ATM ที่รองรับ QR Code เท่านั้น กรณีชำระเงินผ่านช่องทางอื่น สามารถดาวน์โหลดเอกสารที่ขอได้ภายใน 2 วัน
- * รับเอกสารที่ขอผ่านอีเมลที่ลงทะเบียนไว้ (หากยื่นคำขอและชำระเงินภายในช่วงเวลา 06.00 น.-22.00 น. สามารถดาวน์โหลดเอกสารได้ภายหลังตรวจสอบการชำระเงินทุกรอบ 30 นาที และหากชำระเงินหลังเวลา 22.00 น. สามารถดาวน์โหลดเอกสารได้หลังเวลา 06.00 น. ของวันถัดไป)
- * สามารถพิมพ์ใบเสร็จรับเงินอิเล็กทรอนิกส์ได้ด้วยตนเอง ที่ <http://epayment.cgd.go.th> คลิกเลือก "พิมพ์ใบเสร็จรับเงิน" แล้วระบุ "เลขที่ใบแจ้งชำระ" และ "รหัสอ้างอิง (Ref.) 1" ทั้งนี้ เอกสารใบเสร็จรับเงิน ต้นฉบับ (Original) จะสั่งพิมพ์ออกจากระบบได้เพียง 1 ครั้งเท่านั้น

ชื่อผู้ชำระ: _____ สำหรับธนาคาร
 วันที่เริ่มชำระ/Start Date : 11 ก.พ. 2569 18:36 น. วันที่/Date : 11 ก.พ. 2569
 วันที่ครบกำหนดชำระ/Due Date : 2 มี.ค. 2569 23:00 น. รหัสอ้างอิง (Ref.) 1 : DUMMY_REF1
 รหัสอ้างอิง (Ref.) 2 : DUMMY_REF2

<input type="checkbox"/> เงินสด (Cash)	<input type="checkbox"/> แคชเชียร์เช็ค (Cashier's Cheque)	จำนวนเงินที่ต้องชำระ (บาท)	3,760.00
<input type="checkbox"/> โอนเงิน (Transfer)	* เฉพาะแคชเชียร์เช็คชำระได้ที่สาขาธนาคารกรุงไทยเท่านั้น และต้องชำระก่อนวันครบกำหนดอย่างน้อย 3 วันทำการ		
ชื่อนาคร-สาขา/Bank - Branch	หมายเลขเช็ค/Cheque No.	จำนวนเงิน/Amount	
ส่งจ่าย/Pay	การรับชำระเงินแทนหน่วยงานภาครัฐของระบบการรับชำระเงินกลางของบริการภาครัฐ		
จำนวนเงินทั้งสิ้น/Amount	- สามพันเจ็ดร้อยหกสิบบาทถ้วน - - three thousand seven hundred sixty Baht -		

สามารถชำระผ่านช่องทางบริการชำระบิลข้ามธนาคาร (Cross Bank Bill Payment) และจุดบริการชำระเงิน		Biller ID :	DUMMY_BILLER_ID
			ค่าธรรมเนียมบริการ ค่าธรรมเนียมชำระ : สูงสุดไม่เกิน 20 บาท ที่ผ่านบัญชีธนาคาร/ATM/Internet Banking/Mobile Banking : สูงสุดไม่เกิน 5 บาท ค่าธรรมเนียมชำระวีซีที 7-telecom : 10 - 20 บาท * ชำระผ่านเคาน์เตอร์เซอร์วิสต้องชำระก่อนวันครบกำหนดชำระ 1 วันก่อน
<p>DUMMY_BARCODE_DUMMY_BARCODE_DUMMY_BARCODE</p>			
ชื่อผู้นำฝาก/Deposit :	โทรศัพท์/Telephone :	สำหรับเจ้าหน้าที่ธนาคารผู้รับเงิน :	





ติดตามสถานะ

หมายเลขงาน

สถานะ

ทั้งหมด X v

วันที่เริ่มต้น

วัน/เดือน/ปี

วันที่สิ้นสุด

วัน/เดือน/ปี

ค้นหา

ล้างค่า

หมายเลขงาน	ประเภทคำขอ	วันที่ตั้งรายการ	ชื่อนิติบุคคล	ยื่นคำขอในนาม	ค่าธรรมเนียม	ยกเลิก/แก้ไข	สถานะ
E016902000035	คำขอรังวัด	10/02/2569 19.06	-	บุคคลธรรมดา	3,760.00		เสร็จสิ้น

เสร็จสิ้น



ติดตามสถานะ

หมายเลขคำขอ E016902000035 สถานะ **เสร็จสิ้น**

คำขอรังวัด

สรุปรายการคำขอรังวัด

วัน-เวลาที่ยื่นคำขอ 10 กุมภาพันธ์ 2569 เวลา 19.07 น.

ค่าธรรมเนียมคำขอ 15.00 บาท

วัน-เวลาที่ชำระค่าธรรมเนียมคำขอ 10 กุมภาพันธ์ 2569 เวลา 20.18 น.

ข้อมูล ณ วันที่ยื่นคำขอ

ค่าใช้จ่ายรังวัด (ประมาณการ) 7,005.00 บาท

วันที่ขอนัดรังวัด 27 กุมภาพันธ์ 2569

ข้อมูลยืนยันหลังเจ้าหน้าที่ตรวจสอบแล้ว

ค่าใช้จ่ายรังวัด (ที่ต้องจ่ายจริง) 3,760.00 บาท

วันที่รังวัด (คือช่างรังวัดที่ได้) 4 มีนาคม 2569 เวลา 10.00 น.

วัน-เวลาที่ชำระค่าใช้จ่ายรังวัด 11 กุมภาพันธ์ 2569 เวลา 19.31 น.

ผู้ยื่นคำขอ [redacted]

ผู้แทนนิติบุคคล -

ประเภทเอกสารสิทธิ์ โฉนดที่ดิน

โฉนด

เลขที่: 45008 45008

ข้อมูล ณ วันที่ยื่นคำขอ

ค่าใช้จ่ายรังวัด (ประมาณการ) 7,005.00 บาท
วันที่ขออนัดรังวัด 27 กุมภาพันธ์ 2569

ข้อมูลยืนยันหลังเจ้าหน้าที่ตรวจสอบแล้ว

ค่าใช้จ่ายรังวัด (ที่ต้องจ่ายจริง) 3,760.00 บาท
วันที่รังวัด (คือช่างรังวัดที่ได้) 4 มีนาคม 2569 เวลา 10.00 น.
วัน-เวลาที่ชำระค่าใช้จ่ายรังวัด 11 กุมภาพันธ์ 2569 เวลา 19.31 น.

ผู้ยื่นคำขอ

ผู้แทนนิติบุคคล -

ประเภทเอกสารสิทธิ์ โฉนดที่ดิน

โฉนด

เลขที่: 45008 , 45009
ตำบล: บางบ่อ
อำเภอ/เขต: บางบ่อ
จังหวัด: สมุทรปราการ

ประเภทการยื่นคำขอ บุคคลธรรมดา

สำนักงานที่ดินที่ยื่นคำขอ

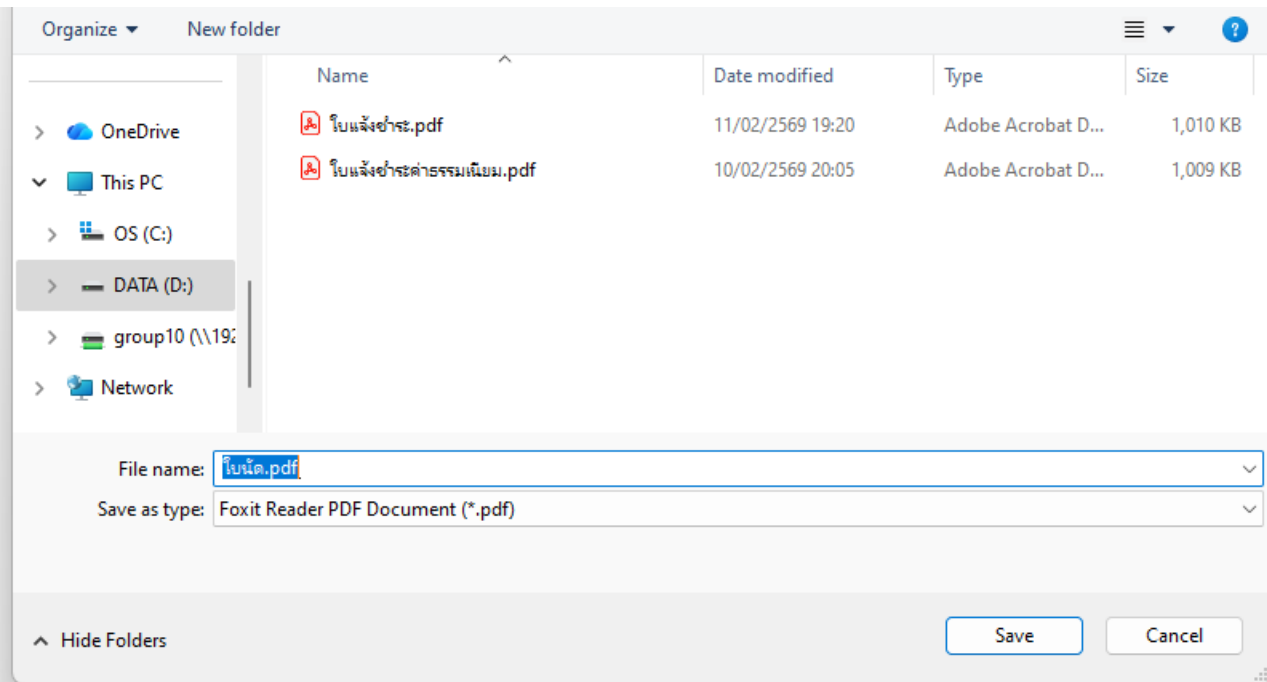
จังหวัด: สมุทรปราการ
อำเภอ/เขต: บางบ่อ
สำนักงานที่ดิน: สำนักงานที่ดินจังหวัดสมุทรปราการ สาขาบางพลี

ดาวน์โหลดใบนัด

ใบนัด

* ท่านสามารถดาวน์โหลดใบนัดภายใน 7 วัน และสามารถดาวน์โหลดใบเสร็จรับเงินได้ที่ [กรมบัญชีกลาง](#)

กลับสู่หน้าหลัก



ประเภทการยื่นคำขอ บุคคลธรรมดา

สำนักงานที่ดินที่ยื่นคำขอ

จังหวัด: สมุทรปราการ

อำเภอ/เขต: บางบ่อ

สำนักงานที่ดิน: สำนักงานที่ดินจังหวัดสมุทรปราการ สาขาบางพลี

ดาวน์โหลดใบนัด

ใบนัด

* ท่านสามารถดาวน์โหลดใบนัดภายใน 7 วัน และสามารถดาวน์โหลดใบเสร็จรับเงินได้ที่ [กรมบัญชีกลาง](#)

กลับสู่หน้าหลัก



(ท.ต. ๒ ก)

เลขลำดับ ร.ว. 12 5/2569,6/2569

ใบนํารังวัดตามคำขอฉบับที่ E016902000035 ลงวันที่ 11 กุมภาพันธ์ 2569

ประเภท : ออกโฉนด แบ่งแยก สอดเขต รวมโฉนด อื่นๆ

จำนวน 2.1 แปลง

ค่าใช้จ่ายและการนํารังวัด (สำหรับเจ้าหน้าที่)
 ค่าธรรมเนียมรังวัด 80.00 บาท
 ค่าหลักเขตที่ดิน จำนวน 10 หลัก 150.00 บาท
 ค่าใช้จ่ายอื่น ๆ (เหมาจ่าย) 200.00 บาท
 ค่าพยาบาลเจ้าหน้าที่พนักงานผู้ปกครองท้องที่ 50.00 บาท
 ค่าพาหนะและค่าจ้างคนงาน (เหมาจ่าย) 3,280.00 บาท
 รวมเป็นเงินมัดจำรังวัด 3,760.00 บาท
 ให้ _____
 ตำแหน่ง _____
 ไปทำการรังวัด วันที่ 4 เดือน มีนาคม พ.ศ. 2569
 เวลา 10.00 น.
 สถานที่นัดพบ สำนักงานที่ดินจังหวัดสมุทรปราการ สาขา
 บางพลี หรือ ที่ดินที่ทำการรังวัด
 เบอร์โทรช่างรังวัด 01-2345-6789
 ลงชื่อ _____

เจ้าพนักงานที่ดิน

สำนักงานที่ดิน จังหวัดสมุทรปราการ สาขาบางพลี
 วันที่ 11 เดือน กุมภาพันธ์ พ.ศ. 2569
 ข้าพเจ้า _____
 ที่อยู่ 73 ถ. - ม.01 ต.ราชาเทวะ อ.บางพลี จ.สมุทรปราการ
 โทรศัพท์ 09-5542-4519
 ได้ออกรังวัดที่ดินตามหลักฐาน ส.ค.1 น.ส.2
 น.ส.3 น.ส.3ก/ข โฉนดที่ดิน อื่นๆ
 เลขที่ 45008๗ (2) ระวาง 5136 II 9802-15 (1:1000) เลขที่ดิน 350๗ (2)
 หน้าสำรวจ 18020๗ (2) ตำบล บางบ่อ
 อำเภอ บางบ่อ จังหวัด สมุทรปราการ
 เนื้อที่ 0 ไร่ 1 งาน 89.0 ตารางวา
 สภาพที่ดินขณะขอทำการรังวัด -

ข้าพเจ้า ได้วางเงินมัดจำรังวัดเรียบร้อยแล้ว
 ข้าพเจ้า จะนำเงินมัดจำรังวัดมาวางในวันที่ _____
 อนึ่ง ข้าพเจ้า จะไปพบช่างรังวัด ณ สถานที่นัดพบ
 ใน วันที่ 4 มีนาคม 2569 เวลา 10.00 น.



เบอร์โทรช่างรังวัด	01-2345-6789
ลงชื่อ	นายอนรรักษ์ ลองแดง
	เจ้าพนักงานที่ดิน
<input checked="" type="checkbox"/> ข้าฯ ได้วางเงินมัดจำรังวัดเรียบร้อยแล้ว <input type="checkbox"/> ข้าฯ จะนำเงินมัดจำรังวัดมาวางในวันที่ _____ อนึ่ง ข้าฯ จะไปพบช่างรังวัด ณ สถานที่นัดพบ ใน วันที่ 4 มีนาคม 2569 เวลา 10.00 น. ถ้ามีความจำเป็นต้องเลื่อนทำการรังวัด หรือมาพบช่างรังวัด ตามนัดหมายไม่ได้ ข้าฯ จะแจ้งให้ทราบ ก่อนทำการรังวัด อย่างน้อย 5 วัน (ในวันและเวลาราชการ) หากข้าฯ ไม่ไปพบช่างรังวัดในวันทำการรังวัด โดยไม่แจ้ง ให้ทราบล่วงหน้า ดังกล่าวข้างต้นแล้ว ข้าฯ ยินยอมให้ยกเลิก ค่าขอรังวัดนี้ได้	
ลงชื่อ	ผู้ขอรังวัด
ลงชื่อ	ผู้ขอรังวัด
ลงชื่อ	ผู้บันทึก
ลงชื่อ	เจ้าพนักงานที่ดิน

หนังสือรับรองอิเล็กทรอนิกส์ ออกให้ ณ วันที่ 11 กุมภาพันธ์ พ.ศ. 2569

หมายเหตุฝ่ายรังวัดโทร _____ ฝ่ายทะเบียนโทร _____

โปรดอ่านคำแนะนำหน้าถัดไป

ออกให้โดย สำนักงานที่ดินจังหวัดสมุทรปราการ สาขาบางพลี

1 1 11 1 1 1

11

เอกสารฉบับนี้ได้จัดทำขึ้นในรูปแบบข้อมูลอิเล็กทรอนิกส์

และสามารถตรวจสอบสิ่งพิมพ์ออกผ่าน QR CODE

เลขที่อ้างอิง QLByFIBZ

ออกให้ ณ วันที่ 11 กุมภาพันธ์ พ.ศ. 2569



ในวันรังวัดผู้ขอต้องดำเนินการด้วยตัวเองเท่านั้น ไม่อาจมอบอำนาจหรือมอบหมายให้บุคคลอื่นดำเนินการแทนได้



(พ.ศ. ๒ ก)

เลขลำดับ ร.ว. 12 5/2569,6/2569

ใบนี้จัดพิมพ์ตามคำขอฉบับที่ E016902000035 ลงวันที่ 11 กุมภาพันธ์ 2569

ประเภท: ออกโฉนด แยกแยก สบเซต รวมโฉนด อื่นๆ

จำนวน 2.1 แปลง

ค่าใช้จ่ายและการนัดจัด (สำหรับเจ้าหน้าที่) ค่าธรรมเนียมจัด 80.00 บาท ค่าลิขสิทธิ์ที่ดิน จำนวน 10 พ้อย 150.00 บาท ค่าใช้จ่ายอื่น ๆ (ไม่รวมค่า) 200.00 บาท ค่าประมวลเจ้าหน้าที่กรมผู้ปกครองต่อพื้นที่ 50.00 บาท ค่าพาหนะและค่าจ้างคนงาน(รวมค่า) 3,280.00 บาท รวมเป็นเงินมัดจำจัด 3,760.00 บาท หมายเหตุ: _____ ค่าเงินง 10.00 บาท ไปทำการจัด วันที่ 4 เดือน มีนาคม พ.ศ. 2569 เวลา _____ น. สถานที่นัดพบ สำนักงานที่ดินจังหวัดสมุทรปราการ สาขา บางพลี หรือ ที่ดินที่นัดจัด เบอร์โทรศัพท์ 01-2345-6789 ลงชื่อ _____ เจ้าพนักงานที่ดิน	สำนักงานที่ดิน จังหวัดสมุทรปราการ สาขาบางพลี วันที่ 11 เดือน กุมภาพันธ์ พ.ศ. 2569 ข้าพเจ้าป _____ อายุ 73 ปี - 01 ต.จ.ชา.พร.ช. บ.บางพลี จ.สมุทรปราการ โทรศัพท์ 09-5542-4519 โดยจัดที่ดินตามหลักฐาน <input type="checkbox"/> ส.ค.1 <input type="checkbox"/> น.ส.2 <input type="checkbox"/> น.ส.3 <input type="checkbox"/> น.ส.3น/ช <input checked="" type="checkbox"/> โฉนดที่ดิน <input type="checkbox"/> อื่นๆ เลขที่ 450081 (2) ระหว่าง 5136 # 9802-15 (1-1000) เลขที่ดิน 3501 (2) หน้าสำรวจ 180201 (2) ตำบล บางพลี อำเภอ บางพลี จังหวัด สมุทรปราการ เนื้อที่ 0 ไร่ 1 งาน 89.0 ตารางวา สภาพที่ดินขณะขอทำการจัด : _____ <input checked="" type="checkbox"/> ข้าฯ ใ้ขอจัดที่ดินจัดเรียบร้อยแล้ว <input type="checkbox"/> ข้าฯ จะไปขอจัดที่ดินในวัน _____ อนึ่ง ข้าฯ จะไปขอชำระจัด ณ สำนักงานที่ดิน ใน วันที่ 4 มีนาคม 2569 เวลา 10.00 น. ถ้ามีความจำเป็นต้องเลื่อนทำการจัด หรือมาพบชำระจัด ตามนัดหมายไม่ได้ ข้าฯ จะแจ้งโทรทราบ ก่อนทำการจัด ล่วงหน้า 5 วัน (ในวันและเวลาทำการ) หากข้าฯ ไม่ไปพบชำระจัดในวันทำการจัด โดยไม่แจ้ง โทรทราบล่วงหน้า คดีแล้วข้างต้นแล้ว ข้าฯ ยินยอมโดยยกเลิก คำขอจัดที่ดิน ลงชื่อ _____ ผู้ขอจัด ลงชื่อ _____ ผู้ขอจัด ลงชื่อ _____ ผู้บันทึก ลงชื่อ _____ เจ้าพนักงานที่ดิน
--	--

หนังสือรับขอแจ้งการนัดจัด ออกให้ ณ วันที่ 11 กุมภาพันธ์ พ.ศ. 2569
นายเหตุผู้ว่าจังหวัดโทร _____ ฝ่ายทะเบียนโทร _____
โปรดอ่านคำแนะนำถัดไป

ออกให้โดย สำนักงานที่ดินจังหวัดสมุทรปราการ สาขาบางพลี เอกสารฉบับนี้ได้จัดทำขึ้นในรูปแบบข้อมูลอิเล็กทรอนิกส์
1 1 1 1 1 1 และสามารถตรวจสอบสิ่งพิมพ์ออกผ่าน QR CODE
11 เลขที่อ้างอิง QByFBZ
ออกให้ ณ วันที่ 11 กุมภาพันธ์ พ.ศ. 2569



ใบนี้จัดพิมพ์โดยต้องดำเนินการด้วยตัวเองเท่านั้น ไม่อาจมอบอำนาจหรือมอบหมายให้บุคคลอื่นดำเนินการแทนได้



ระบบสารสนเทศที่ดิน

หน้าจอ : เจ้าหน้าที่ฝ่ายรังวัด

จนท.รังวัด
ออกใบสั่ง
กรมบัญชีกลาง

- ตรวจสอบรายการแจ้งเตือน
- ออกใบสั่งกรมบัญชีกลาง

กรมที่ดิน กระทรวงมหาดไทย
โครงการพัฒนาระบบสารสนเทศที่ดิน (ระยะที่ 2)

ไปพบข้อมูล
ไปพบข้อมูล

รหัสชื่อผู้ใช้งาน
รหัสผ่าน
เข้าสู่ระบบ
ล้างข้อมูล

แสดงรหัสผ่าน
 ใช้ระบบโดยใช้ smart card
 จดจำรหัสชื่อผู้ใช้งาน
ลืมรหัสผ่าน?

ยินดีต้อนรับเข้าสู่ ระบบทดสอบก่อนใช้งานจริง (User Acceptance Test)

Copyright © 2018 - Department of Lands All Rights Reserved เวอร์ชัน : 1.3.0.1 IP Address : 192.168.10.15 EN ๐ วันพฤหัสบดี ที่ 5 กุมภาพันธ์ 2569 19:27 น.



โครงการพัฒนาระบบสารสนเทศที่ดิน (ระยะที่ 2)

ระบบงานรังวัดในสำนักงานที่ดิน

หน้าหลัก

- รับเรื่องรังวัด
- งานธุรการช่าง
- ตรวจสอบข้อมูล
- เตรียมงานรังวัด
- งานช่างรังวัด
- งานตรวจระเบียบหัวหน้างาน
- งานพิจารณาเรื่องรังวัดหัวหน้าฝ่ายรังวัด
- งานพิจารณาเรื่องรังวัดเจ้าพนักงานที่ดิน
- บัญชีคุมเรื่องรังวัด
- รายงานผลการปฏิบัติงานรังวัด
- นัดรังวัดต่างสำนักงาน
- งานรังวัดเอกชน
- แบบพิมพ์ระบบ
- ตรวจสอบข้อมูลงานต่าง (ส.อ.ป.)

นายชกณ เียนบำรุง (นักวิชาการคอมพิวเตอร์ชำนาญการ UAT)

สำนักงานที่ดินจังหวัดสมุทรปราการ สาขาบางพลี

หน้าจอ : MAIN



← ข่าว/ประกาศ

← รายการแจ้งเตือน

เตือนผู้ขอให้วางเงินมัดจำรังวัด 2	แจ้งเตือนตรวจรายการคำนวณ 82
แจ้งเตือนสำนักงานรังวัดเอกชนกรณีงานค้างเกินสัญญา 54	เตือนผู้ใช้งานให้ทำการยกเลิกเรื่องรังวัดกรณีผู้ขอไม่มาติดต่อ 42
เตือนออกใบสั่งชำระเงินผ่านกรมบัญชีกลางผ่านระบบ E-service 1	

🗑️ ล้างข้อมูลการแจ้งเตือน



รับเรื่องรังวัด

งานธุรการช่าง

ตรวจสอบข้อมูล

เตรียมงานรังวัด

งานช่างรังวัด

งานตรวจระเบียบหัวหน้างาน

งานพิจารณาเรื่องรังวัดหัวหน้าฝ่าย

งานพิจารณาเรื่องรังวัดเจ้าพนักงาน

บัญชีคุมเรื่องรังวัด

รายงานผลการปฏิบัติงานรังวัด

นัดรังวัดต่างสำนักงาน

งานรังวัดเอกชน

แบบพิมพ์ระบบ

ตรวจสอบข้อมูลงานรังวัด (ส.อ.1)

ข่าว/ประกาศ

รายการแจ้งเตือน

ลำดับที่	ข้อความ
1	เตือนออกใบสั่งชำระเงินผ่านกรมบัญชีกลาง ผ่านระบบ E-service ของงาน ร.ว.12 เลขที่ 5/2569,6/2569

พิมพ์เอกสาร

ยกเลิกรายการ

เดือนออกใบสั่งชำระเงินผ่านกรมบัญชีกลาง ผ่านระบบ E-service

ลำดับที่	เลขที่ ร.ว.12	ผู้ขอรับงวด	ประเภทเอกสารสิทธิ	อำเภอ	ประเภทการรับงวด
1	5/2569		โฉนดที่ดิน	บางบ่อ	รวมโฉนดที่ดินและแบ่งแยกในนามเดิม





รับเรื่องรังวัด

งานธุรการช่าง

ตรวจสอบข้อมูล

เตรียมงานรังวัด

งานช่างรังวัด

งานตรวจระเบียบหัวหน้างาน

งานพิจารณาเรื่องรังวัดหัวหน้าฝ่าย

งานพิจารณาเรื่องรังวัดเจ้าพนักงาน

บัญชีคุมเรื่องรังวัด

รายงานผลการปฏิบัติงานรังวัด

นัดรังวัดต่างสำนักงาน

งานรังวัดเอกชน

แบบพิมพ์ระบบ

ตรวจสอบข้อมูลงานรังวัด (ส.อ.1)

ข่าว/ประกาศ

รายการแจ้งเตือน

ลำดับที่

ข้อความ

แจ้งเตือนในสิ่งข่าระบบบัญชีกลาง ผ่านระบบ E-service

แจ้งเตือนในสิ่งข่าระบบบัญชีกลางผ่านระบบ E-service ของงาน ร.ว.12 เลขที่ 5/2569,6/2569

พิมพ์เอกสาร

ยกเลิกรายการ



รับเรื่องรังวัด

งานธุรการช่าง

ตรวจสอบข้อมูล

เตรียมงานรังวัด

งานช่างรังวัด

งานตรวจระเบียบหัวหน้างาน

งานพิจารณาเรื่องรังวัดหัวหน้าฝ่าย

งานพิจารณาเรื่องรังวัดเจ้าพนักงาน

บัญชีคุมเรื่องรังวัด

รายงานผลการปฏิบัติงานรังวัด

นัดรังวัดต่างสำนักงาน

งานรังวัดเอกชน

แบบพิมพ์ระบบ

ตรวจสอบข้อมูลงานช่าง (ส.อ.1)

ข่าว/ประกาศ

รายการแจ้งเตือน

ลำดับที่

ข้อความ

ข้อความแจ้งเตือน

เตือนออกใบสั่งชำระเงินผ่านกรมบัญชีกลางผ่านระบบ E-service
ของงาน ร.ว.12 เลขที่ 5/2569,6/2569

OK

พิมพ์เอกสาร

ยกเลิกรายการ



โครงการพัฒนาระบบสารสนเทศที่ดิน (ระยะที่ 2)

ระบบงานรังวัดในสำนักงานที่ดิน

หน้าหลัก / ประมาณการค่าใช้จ่ายในการรังวัด

นายทชภณ เอ็นบำรุง (นักวิชาการคอมพิวเตอร์ชำนาญการ UAT)

สำนักงานที่ดินจังหวัดสมุทรปราการ สาขาบางพลี

หน้าจอ : SVASREG004

เมนูระบบฯ
แจ้งเตือน

ค้นหาข้อมูลรังวัด >> ร.ว.12 เลขที่: 5/2569-6/2569 สทนะ: บันทึกนัดรังวัด (E-Service)

รังวัดรับเลขที่(ร.ว.12) : 5/2569-6/2569 ลำดับที่รับเรื่อง : 10001 วันที่รับเรื่อง : 11 ก.พ. 2569

ชื่อผู้ขอรังวัด : นายธนวัฒน์ จันทร์วิฑู

ประมาณการค่าใช้จ่ายรังวัด

เหม่าจ่าย ใช้จ่ายตามจริง
 วันที่คิดเงินมัดจำรังวัด: 11/02/2569
 อำเภอ: บางบ่อ
 พร้อมจ่าย ไม่พร้อมจ่าย
 เนื้อที่: 0 ไร่ 1 งาน 89 . 0 ตร. วา

เงินรับฝากจากหน่วยงานราชการ: -- กรุณาระบุ --
 ประเภทบัญชีค่าใช้จ่ายรังวัด: แผนกที่ขึ้นหนึ่ง
 ตำบล: บางบ่อ
 ระบุวันที่พร้อมจ่าย: 18/02/2569
 กรณีพิพาท 2 ในสิ่ง

หลักเกณฑ์ในการเพิ่มวันรังวัด

ช่วงเนื้อที่	ประเภทบัญชีค่าใช้จ่ายรังวัด	กลุ่มเอกสารสิทธิ	จำนวน (วัน)	จำนวน (คน/วัน)	ค่าพาหนะ/วัน	ค่าจ้างคนงาน/วัน/คน	รวม
1 ไม่เกิน 5 ไร่	แผนกที่ขึ้นหนึ่ง		1	4	1600	420	3,280.00

ลำดับที่	รายการ	จำนวน	หน่วย	รวม	บาท
1	ค่าธรรมเนียมรังวัด(รายแปลง)	1	แปลง	40.00	บาท
2	ค่าธรรมเนียมรังวัด(รายวัน)	1	วัน	40.00	บาท
3	ค่าคำนวณเนื้อที่ (จำกัดเนื้อที่)	0	แปลง	0.00	บาท
4	ค่าหลักเขตที่ดิน	10	หลัก	150.00	บาท
5	ค่าใช้จ่ายอื่น ๆ (เหม่าจ่าย) ตามประกาศจังหวัด ปี พ.ศ.2558	<input checked="" type="radio"/> มี <input type="radio"/> ไม่มี		200.00	บาท
6	ค่าปฎิบัติการเจ้าพนักงานผู้ปกครองท้องที่	<input checked="" type="radio"/> มี <input type="radio"/> ไม่มี		50.00	บาท



โครงการพัฒนาระบบสารสนเทศที่ดิน (ระยะที่ 2)

ระบบงานรังวัดในสำนักงานที่ดิน

นายชกณ เอ็นบำรุง (นักวิชาการคอมพิวเตอร์ชำนาญการ UAT)

สำนักงานที่ดินจังหวัดสมุทรปราการ สาขาบางพลี

หน้าจอ : SVASREG004

เมนูระบบฯ

แจ้งเตือน

หน้าหลัก / ประมาณการค่าใช้จ่ายในการรังวัด

พรอมจ่าย

ไม่พรอมจ่าย

ระบุนพรอมจ่าย: -- กรุณาเลือก --

เนื้อที่: 0 ไร่ 1 งาน 89 . 0 ตร. วา

กรณีพิพาท 2 ไร่สั่ง

หลักเกณฑ์ในการเพิ่มวันรังวัด

ช่วงเนื้อที่	ประเภทบัญชีค่าใช้จ่ายรังวัด	กลุ่มเอกสารสิทธิ์	จำนวน (วัน)	จำนวน (คน/วัน)	ค่าพาหนะ/วัน	ค่าจ้างคนงาน/วัน/คน	รวม
1 ไม่เกิน 5 ไร่	แผนที่ชั้นหนึ่ง		1	4	1600	420	3,280.00

ลำดับที่	รายการ	จำนวน	หน่วย	รวม	บาท
1	ค่าธรรมเนียมรังวัด(รายแปลง)	1	แปลง	40.00	บาท
2	ค่าธรรมเนียมรังวัด(รายวัน)	1	วัน	40.00	บาท
3	ค่าคำนวณเนื้อที่ (จำกัดเนื้อที่)	0	แปลง	0.00	บาท
4	ค่าหลักเขตที่ดิน	10	หลัก	150.00	บาท
5	ค่าใช้จ่ายอื่น ๆ (เหมาจ่าย) ตามประกาศจังหวัด ปี พ.ศ.2558	<input checked="" type="radio"/> มี <input type="radio"/> ไม่มี		200.00	บาท
6	ค่าช่วยการเจ้าพนักงานผู้ปกครองท้องที่	<input checked="" type="radio"/> มี <input type="radio"/> ไม่มี		50.00	บาท
7	ค่าพาหนะและค่าจ้างคนงาน (เหมาจ่าย)			3,280.00	บาท
			รวม	3,760.00	บาท

รายการข้อมูลใบสั่ง

เลขที่ใบสั่ง	บทด.59	ประเภท	ค่าธรรมเนียมรวม	วันที่ออกใบสั่ง	ผู้ออกใบสั่ง	ผู้ชำระเงิน	ชำระแล้ว	ยกเลิกใบเสร็จ	ออกใบสั่ง	ยกเลิกใบสั่ง	ส่งออกรายการค่าใช้จ่าย	ออกใบสั่งกรมบัญชีกลาง	แก้ไข	ลบ	พิมพ์
1		ค่าใช้จ่ายรังวัด	3,760.00			นายธนวัฒน์ จันทร์วิฑูล		<input checked="" type="checkbox"/>	<input checked="" type="checkbox"/>	<input checked="" type="checkbox"/>	<input checked="" type="checkbox"/>	<input checked="" type="checkbox"/>	<input type="checkbox"/>	<input type="checkbox"/>	<input type="checkbox"/>

ออกใบสั่งกรมบัญชีกลาง



โครงการพัฒนาระบบสารสนเทศที่ดี (ระยะที่ 2)

ระบบงานรังวัดในสำนักงานที่ดิน

นายชกณ เอ็นบำรุง (นักวิชาการคอมพิวเตอร์ชำนาญการ UAT)

สำนักงานที่ดินจังหวัดสมุทรปราการ สาขาบางพลี

หน้าจอ : SVASREG004

หน้าหลัก / ประมาณการค่าใช้จ่ายในการรังวัด

พรอมจ่าย

ไม่พรอมจ่าย

ระบุนพรอมจ่าย: -- กรุณาเลือก --

เนื้อที่: ไร่ งาน . ตร. วา

กรณีพิพาท 2 ไร่สั่ง

หลักเกณฑ์ในการเพิ่มวันรังวัด

ช่วงเนื้อที่	ประเภทบัญชีค่าใช้จ่ายรังวัด	กลุ่มเอกสารสิทธิ	จำนวน (วัน)	จำนวน (คน/วัน)	ค่าพาหนะ/วัน	ค่าจ้างคนงาน/วัน/คน	รวม
1 ไม่เกิน 5 ไร่	แผนที่ชั้นหนึ่ง		1	4	1600	420	3,280.00

ลำดับที่	รายละเอียด	รวม	บาท
1	ค่าธรรมเนียมรังวัด(รายแปลง)	40.00	บาท
2	ค่าธรรมเนียมรังวัด(รายวัน)	40.00	บาท
3	ค่าคำนวณเนื้อที่ (จำกัดเนื้อที่)	0.00	บาท
4	ค่าหลักเขตที่ดิน	150.00	บาท
5	ค่าใช้จ่ายอื่น ๆ (เหมาจ่าย) ตามประกาศจังหวัด ปี พ.ศ.2558	200.00	บาท
6	ค่าป่วยการเจ้าพนักงานผู้ปกครองท้องที่	50.00	บาท
7	ค่าพาหนะและค่าจ้างคนงาน (เหมาจ่าย)	3,280.00	บาท
	รวม	3,760.00	บาท

ออกใบสั่ง

ชื่อผู้ชำระเงิน : นายธนวัฒน์ จันทร์วิฑูล

จำนวนเงิน : **3,760.00**

ข้อมูลถูกต้อง

รายการข้อมูลใบสั่ง	เลขที่ใบสั่ง	บทด.59	ประเภท	ค่าธรรมเนียมรวม	วันที่ออกใบสั่ง	ผู้ออกใบสั่ง	ผู้ชำระเงิน	ชำระแล้ว	ยกเลิกใบเสร็จ	ออกใบสั่ง	ยกเลิกใบสั่ง	ส่งออกรายการค่าใช้จ่าย	ออกใบสั่งกรมบัญชีกลาง	แก้ไข	ลบ	พิมพ์
1			ค่าใช้จ่ายรังวัด	3,760.00			นายธนวัฒน์ จันทร์วิฑูล		<input checked="" type="checkbox"/>	<input checked="" type="checkbox"/>	<input checked="" type="checkbox"/>	<input checked="" type="checkbox"/>	<input checked="" type="checkbox"/>	<input type="checkbox"/>	<input type="checkbox"/>	<input type="checkbox"/>



โครงการพัฒนาระบบสารสนเทศที่ดิน (ระยะที่ 2)

ระบบงานรังวัดในสำนักงานที่ดิน

นายชกณ เอ็นบำรุง (นักวิชาการคอมพิวเตอร์ชำนาญการ UAT)

สำนักงานที่ดินจังหวัดสมุทรปราการ สาขาบางพลี

หน้าจอ : SVASREG004

เมนูระบบฯ

แจ้งเตือน

หน้าหลัก / ประมาณการค่าใช้จ่ายในการรังวัด

พรอมจ่าย

ไม่พรอมจ่าย

ระบุนพรอมจ่าย: -- กรุณาเลือก --

เนื้อที่: 0 ไร่ 1 งาน 0 ตร. วา

กรณีพิพาท 2 ไร่ส่ง

หลักเกณฑ์ในการเพิ่มวันรังวัด

ช่วงเนื้อที่	ประเภทบัญชีค่าใช้จ่ายรังวัด	กลุ่มเอกสารสิทธิ์	จำนวน (วัน)	จำนวน (คน/วัน)	ค่าพาหนะ/วัน	ค่าจ้างคนงาน/วัน/คน	รวม
1 ไม่เกิน 5 ไร่	แผนที่ชั้นหนึ่ง		1	4	1600	420	3,280.00

ลำดับที่	รายละเอียด	รวม	บาท
1	ค่าธรรมเนียมรังวัด(รายแปลง)	40.00	บาท
2	ค่าธรรมเนียมรังวัด(รายวัน)	40.00	บาท
3	ค่าคำนวณเนื้อที่ (จำกัดเนื้อที่)	0.00	บาท
4	ค่าหลักเขตที่ดิน	150.00	บาท
5	ค่าใช้จ่ายอื่น ๆ (เหมาจ่าย) ตามประกาศจังหวัด ปี พ.ศ.2558	200.00	บาท
6	ค่าป่วยการเจ้าพนักงานผู้ปกครองท้องที่	50.00	บาท
7	ค่าพาหนะและค่าจ้างคนงาน (เหมาจ่าย)	3,280.00	บาท
	รวม	3,760.00	บาท

ออกใบสั่ง

ชื่อผู้ชำระเงิน : นายธนวัฒน์ จันทรวิฑูล

จำนวนเงิน : 3,760.00

ข้อมูลถูกต้อง

รายการข้อมูลใบสั่ง

เลขที่ใบสั่ง	บทด.59	ประเภท	ค่าธรรมเนียมรวม	วันที่ออกใบสั่ง	ผู้ออกใบสั่ง	ผู้ชำระเงิน	ชำระแล้ว	ยกเลิกใบเสร็จ	ออกใบสั่ง	ยกเลิกใบสั่ง	ส่งออกรายการค่าใช้จ่าย	ออกใบสั่งกรมบัญชีกลาง	แก้ไข	ลบ	พิมพ์
1		ค่าใช้จ่ายรังวัด	3,760.00			นายธนวัฒน์ จันทรวิฑูล		<input checked="" type="checkbox"/>	<input checked="" type="checkbox"/>	<input checked="" type="checkbox"/>	<input checked="" type="checkbox"/>	<input checked="" type="checkbox"/>	<input type="checkbox"/>	<input type="checkbox"/>	<input type="checkbox"/>



โครงการพัฒนาระบบสารสนเทศที่ดิน (ระยะที่ 2)

ระบบงานรังวัดในสำนักงานที่ดิน

นายชกณ เย็นบำรุง (นักวิชาการคอมพิวเตอร์ชำนาญการ UAT)

สำนักงานที่ดินจังหวัดสมุทรปราการ สาขาบางพลี

หน้าจอ : SVASREG004



เมนูระบบฯ

แจ้งเตือน

หน้าหลัก / ประมาณการค่าใช้จ่ายในการรังวัด

พรอมจ่าย

ไม่พรอมจ่าย

ระบุนพรอมจ่าย: -- กรุณาระบุ --

เนื้อที่: 0 ไร่ 1 งาน 89 . 0 ตร. วา

กรณีพิพาท 2 ไร่สั่ง

หลักเกณฑ์ในการเพิ่มวันรังวัด

ช่วงเนื้อที่	ประเภทบัญชีค่าใช้จ่ายรังวัด	กลุ่มเอกสารสิทธิ์	จำนวน (วัน)	จำนวน (คน/วัน)	ค่าพาหนะ/วัน	ค่าจ้างคนงาน/วัน/คน	รวม
1 ไม่เกิน 5 ไร่	แผนที่ชั้นหนึ่ง		1	4	1600	420	3,280.00

ลำดับที่	รายการ	จำนวน	หน่วย	รวม	บาท	
1	ค่าธรรมเนียมรังวัด(รายแปลง)	1	แปลง	40.00	บาท	
2	ค่าธรรมเนียมรังวัด(รายวัน)	1	วัน	40.00	บาท	
3	ค่าคำนวณเนื้อที่ (จำกัดเนื้อที่)	0	แปลง	0.00	บาท	
4	ค่าหลักเขตที่ดิน	10	หลัก	150.00	บาท	
5	ค่าใช้จ่ายอื่น ๆ (เหมาจ่าย) ตามประกาศจังหวัด ปี พ.ศ.2558	<input checked="" type="radio"/> มี <input type="radio"/> ไม่มี		200.00	บาท	
6	ค่าป่วยการเจ้าพนักงานผู้ปกครองท้องที่	<input checked="" type="radio"/> มี <input type="radio"/> ไม่มี		50.00	บาท	
7	ค่าพาหนะและค่าจ้างคนงาน (เหมาจ่าย)			3,280.00	บาท	
				รวม	3,760.00	บาท

คำชี้แจง

⚠️ ออกใบสั่งเรียบร้อยแล้ว

OK

รายการข้อมูลใบสั่ง

เลขที่ใบสั่ง	บทด.59	ประเภท	ค่าธรรมเนียมรวม	วันที่ออกใบสั่ง	ผู้ออกใบสั่ง	ผู้ชำระเงิน	ชำระแล้ว	ยกเลิกใบเสร็จ	ออกใบสั่ง	ยกเลิกใบสั่ง	ส่งออกรายการค่าใช้จ่าย	ออกใบสั่งกรมบัญชีกลาง	แก้ไข	ลบ	พิมพ์
1	E0001	ค่าใช้จ่ายรังวัด	3,760.00	11 ก.พ. 2569	นายชกณ เย็นบำรุง	นายธนวัฒน์ จันทรวิบูล	<input checked="" type="checkbox"/>	<input checked="" type="checkbox"/>	<input type="checkbox"/>	<input checked="" type="checkbox"/>	<input type="checkbox"/>	<input checked="" type="checkbox"/>	<input type="checkbox"/>	<input type="checkbox"/>	<input type="checkbox"/>

ระบบสารสนเทศที่ดิน

หน้าจอ : เจ้าหน้าที่งานการเงิน

การเงิน

- พิมพ์ใบเสร็จ
- ออก บทด.59

กรมที่ดิน กระทรวงมหาดไทย
โครงการพัฒนาระบบสารสนเทศที่ดิน (ระยะที่ 2)

หน้า/ประเภท
ไปพบข้อมูล
ไปพบข้อมูล

รหัสชื่อผู้ใช้งาน
รหัสผ่าน
เข้าสู่ระบบ
ล้างข้อมูล

แสดงรหัสผ่าน
 เข้าสู่ระบบโดยใช้ smart card
 จัดการรหัสชื่อผู้ใช้งาน
ลืมรหัสผ่าน?

ยินดีต้อนรับเข้าสู่ ระบบทดสอบก่อนใช้งานจริง (User Acceptance Test)

Copyright © 2018 - Department of Lands All Rights Reserved เวอร์ชั่น : 13.0.1 IP Address : 192.168.10.15 EN ๐ วันพฤหัสบดี ที่ 5 กุมภาพันธ์ 2569 19:27 น.



โครงการพัฒนาระบบสารสนเทศที่ดิน (ระยะที่ 2)

นายทชภณ เย็นบำรุง (นักวิชาการคอมพิวเตอร์ชำนาญการ UAT)

สำนักงานที่ดินจังหวัดสมุทรปราการ สาขาบางพลี

หน้าจอ : DOLPORTAL



DOL Portal

ทะเบียนฯ

บริหารงานช่าง

บุคลากร

การเงิน

สอบถามข้อมูลที่ดิน
ในสำนักงานที่ดิน

สแกนภาพลักษณะ

ราคาประเมิน

จัดการสิทธิ

MIS

สารบรรณ

กลุ่มงาน
วิชาการที่ดิน

วัสดุ-ครุภัณฑ์

ซื้อ/ขาย
ข้อมูลที่ดิน

แลกเปลี่ยนข้อมูล
Metadata

ข้อมูลที่ดินผ่าน
Internet



โครงการพัฒนาระบบสารสนเทศที่ดิน (ระยะที่ 2)

ระบบการเงินและบัญชีในสำนักงาน

หน้าหลัก / ระบบงานการเงินและบัญชี

- รับชำระเงิน
 - พิมพ์ใบเสร็จรับเงินรายได้แผ่นดิน / เงินนอกงบประมาณ / เงินมัดจำรังวัด**
 - พิมพ์ใบเสร็จรับเงินรายได้เบ็ดเตล็ด
 - ยกเลิกใบเสร็จรับเงิน
 - ปิดงบหลังใบเสร็จ
 - บันทึกเงินสดคงเหลือประจำวัน
 - จัดการทะเบียนคุมเช็ค
 - ปรับปรุงรายการ
 - ใบเสร็จเดินสำรวจ
 - ค้นหาการชำระเงินด้วยบัตรเครดิต เดบิตการ์ด
 - ออกใบสั่งรายได้เบ็ดเตล็ด
 - ค้นหาใบสั่งรายได้เบ็ดเตล็ด
- เงินมัดจำรังวัด
- การบันทึก GFMS
- เตรียมเอกสารเบิกจ่าย/เงินยืม
- ออกรายงานการเงิน
- นำเข้าข้อมูล

นายทชภณ เย็นบำรุง (นักวิชาการคอมพิวเตอร์ชำนาญการ UAT)

สำนักงานที่ดินจังหวัดสมุทรปราการ สาขาบางพลี

หน้าจอ : เมื่ระบบงานการเงินและบัญชี



ข่าว/ประกาศ

ไม่พบข้อมูล

ไม่พบข้อมูล



โครงการพัฒนาระบบสารสนเทศที่ดิน (ระยะที่ 2)

ระบบการเงินและบัญชีในสำนักงาน

หน้าหลัก / ระบบงานการเงินและบัญชี

รับชำระเงิน

พิมพ์ใบเสร็จรับเงินรายได้แผ่นดิน / เงินนอกงบประมาณ / เงินมัดจำรังวัด

พิมพ์ใบเสร็จรับเงินรายได้แผ่นดิน / เงินนอกงบประมาณ / เงินมัดจำรังวัด

ค้นหาใบเสร็จรับเงินรายได้แผ่นดิน / เงินนอกงบประมาณ / เงินมัดจำรังวัด

พิมพ์ใบเสร็จรับเงินรายได้เบ็ดเตล็ด

ยกเลิกใบเสร็จรับเงิน

ปิดงบหลังใบเสร็จ

บันทึกเงินสดคงเหลือประจำวัน

จัดการทะเบียนคุมเช็ค

ปรับปรุงรายการ

ใบเสร็จเดินสำรวจ

ค้นหาการชำระเงินด้วยบัตรเครดิต เดบิตการ์ด

ออกใบสั่งรายได้เบ็ดเตล็ด

ค้นหาใบสั่งรายได้เบ็ดเตล็ด

เงินมัดจำรังวัด

การบันทึก GFMS

เตรียมเอกสารเบิกจ่าย/เงินยืม

นายทชภณ เย็นบำรุง (นักวิชาการคอมพิวเตอร์ชำนาญการ UAT)

สำนักงานที่ดินจังหวัดสมุทรปราการ สาขาบางพลี

หน้าจอ : เมื่ระบบงานการเงินและบัญชี

ข่าว/ประกาศ

ไม่พบข้อมูล

ไม่พบข้อมูล



โครงการพัฒนาระบบสารสนเทศที่ดิน (ระยะที่ 2)

ระบบการเงินและบัญชีในสำนักงาน

ระบบงานการเงินและบัญชี / การรับชำระเงิน / พิมพ์ใบเสร็จรับเงินรายได้แผ่นดิน / เงินออกงบประมาณ / เงินมัดจำรังวัด

นายทชภณ เอี่ยมบำรุง (นักวิชาการคอมพิวเตอร์ชำนาญการ UAT)

สำนักงานที่ดินจังหวัดสมุทรปราการ สาขาบางพลี

หน้าจอ : FINSRCPT001



เมนูระบบฯ

พิมพ์ใบเสร็จรับเงินรายได้แผ่นดิน / เงินออกงบประมาณ / เงินมัดจำรังวัด

เลขที่คิว:

วันที่คิว:

11/02/2569



ใบสั่งเลขที่:

วันที่ใบสั่ง:

11/02/2569

ค้นหา

ล้างข้อมูล

สถานะ: ทั้งหมด

เงื่อนไขเพิ่มเติม



โครงการพัฒนาระบบสารสนเทศที่ดิน (ระยะที่ 2)

ระบบการเงินและบัญชีในสำนักงาน

ระบบงานการเงินและบัญชี / การรับชำระเงิน / พิมพ์ใบเสร็จรับเงินรายได้แผ่นดิน / เงินออกงบประมาณ / เงินมัดจำรังวัด

นายทชณ เอ็นบำรุง (นักวิชาการคอมพิวเตอร์ชำนาญการ UAT)

สำนักงานที่ดินจังหวัดสมุทรปราการ สาขาบางพลี

หน้าจอ : FINSRCPT001



เมนูระบบฯ

พิมพ์ใบเสร็จรับเงินรายได้แผ่นดิน / เงินออกงบประมาณ / เงินมัดจำรังวัด

เลขที่คิว:
ใบสั่งเลขที่:

วันที่คิว: 11/02/2569
วันที่ใบสั่ง: 11/02/2569

สถานะ: ทั้งหมด

<input type="checkbox"/>	เลขที่คิว	เลขที่ใบสั่ง	ประเภทคำขอ	ได้รับเงินจาก	คู่สัญญา	จำนวนเงิน	ค่าพยาน	ค่าอากรแสตมป์	สถานะ	รายละเอียด...	พิมพ์
<input type="checkbox"/>	10001	E0001	รวมโฉนดที่ดินและ...	นายธนวัฒน์ จันทรวิบูล		3,760.00	0.00	0.00	ยังไม่ชำระเงิน	<input type="button" value="รายละเอียด"/>	



โครงการพัฒนาระบบสารสนเทศที่ดิน (ระยะที่ 2)

ระบบการเงินและบัญชีในสำนักงาน

ระบบงานการเงินและบัญชี / การรับชำระเงิน / พิมพ์ใบเสร็จรับเงินรายได้แผ่นดิน / เงินนอกงบประมาณ / เงินมัดจำรังวัด

นายชกณ เอ็นบำรุง (นักวิชาการคอมพิวเตอร์ชำนาญการ UAT)

สำนักงานที่ดินจังหวัดสมุทรปราการ สาขาบางพลี

หน้าจอ : FINSRCPT001



พิมพ์ใบเสร็จรับเงินรายได้แผ่นดิน / เงินนอกงบ

เลขที่คิว:
ใบสั่งเลขที่:

<input type="checkbox"/>	เลขที่คิว	เลขที่
<input type="checkbox"/>	10001	E000

รายละเอียดใบเสร็จรับเงิน

รายละเอียดทั่วไป

ข้อมูลใบเสร็จ

เลขที่ใบเสร็จรับเงิน:	<input type="text"/>	วันที่ใบเสร็จ:	<input type="text"/>	สำนักงานที่ดิน:	สำนักงานที่ดินจังหวัดสมุทรปราการ
ประเภทใบเสร็จ:	เงินมัดจำรังวัด	เลขที่ น.ก.ด.59:	<input type="text"/>	ประเภทรายการ:	CGD
ประเภทคำขอ:	รวมโฉนดที่ดินและแบ่งแยกในนามได้	อปท.:	<input type="text"/>	เลขที่ใบสั่ง:	E0001 วันที่ 11/02/2569
ได้รับเงินจาก:	นายรณวัฒน์ จันทรวิบูล	คู่สัญญา:	<input type="text"/>	เลขที่คิว:	10001 วันที่ 11/02/2569
ราคาทุน	<input type="text"/> 0.00	ราคา	<input type="text"/> 0.00		
ทรัพย์สิน(บาท):		ประเมิน(บาท):			

ข้อมูลส่งหาริมทรัพย์

หนังสือสำหรับ	โฉนดที่ดิน	เลขที่:	45008	ระวาง:	5136119802-15
อสังหาริมทรัพย์:					
เลขที่ดิน:	350	หน้าสำรวจ:	18020	หมู่ที่:	<input type="text"/>
ตำบล/แขวง:	บางบ่อ	อำเภอ/เขต:	บางบ่อ	จังหวัด:	สมุทรปราการ
รายการยกเว้น:	<input type="text"/>				

รายได้

รายการ	จำนวนเงิน	รายการ	จำนวนเงิน	รายการ	จำนวนเงิน
-		-		ค่าธรรมเนียมรังวัด	80.00
-		-		ค่าหลักเขตที่ดิน	150.00
-		-		ค่าใช้จ่ายอื่นๆ (เหมาจ่าย)	200.00
-		-		ค่าบริการเจ้าพนักงานผู้ปกครอง...	50.00
-		-		ค่าพาหนะและค่าจ้างคนงาน (เหม...	3,280.00
-		-		-	
-		-		-	
รวม	0.00	รวม	0.00	รวม	3,760.00

ค่าพยาน(บาท): 0.00

ค่าอากรแสตมป์(ดวง)(บาท): 0.00

รวมรายการทั้งสิ้น(ยกเว้นค่าพยาน ค่าอากรแสตมป์(ดวง))(บาท): 3,760.00



โครงการพัฒนาระบบสารสนเทศที่ดิน (ระยะที่ 2)

ระบบการเงินและบัญชีในสำนักงาน

ระบบงานการเงินและบัญชี / การรับชำระเงิน / พิมพ์ใบเสร็จรับเงินรายได้แผ่นดิน / เงินนอกงบประมาณ / เงินมัดจำรังวัด

นายทชภณ เข็มบำรุง (นักวิชาการคอมพิวเตอร์ชำนาญการ UAT)

สำนักงานที่ดินจังหวัดสมุทรปราการ สาขาบางพลี

หน้าจ่อ : FINSRCPT001



พิมพ์ใบเสร็จรับเงินรายได้แผ่นดิน / เงินนอกงบประมาณ / เงินมัดจำรังวัด

เลขที่คิว:
ใบสั่งเลขที่:

วันที่คิว: 11/02/2569
วันที่ใบสั่ง: 11/02/2569

สถานะ: ทั้งหมด

<input type="checkbox"/>	เลขที่คิว	เลขที่ใบสั่ง	ประเภทคำขอ	ได้รับเงินจาก	คู่สัญญา	จำนวนเงิน	ค่าพยาน	ค่าอากรแสตมป์	สถานะ	รายละเอียด...	พิมพ์
<input checked="" type="checkbox"/>	10001	E0001	รวมโฉนดที่ดินและ...	นายธนวัฒน์ จันทรวิบูล		3,760.00	0.00	0.00	ยังไม่ชำระเงิน		<input type="button" value="Print"/>

จำนวนเงินตามใบเสร็จ(บาท): 3,760.00

จำนวนเงินที่ต้องชำระ(บาท): 3,760.00

จำนวนเงินค้างชำระ(บาท): 0.00

เงินสดและเช็ค **เครดิตการ์ด** เดบิตการ์ด ATM & INTERNET BANKING

รับชำระเงินเป็นเงินสด

เป็นจำนวนเงิน(บาท):

ชำระผ่านระบบรับชำระเงินกลางของ
บริการภาครัฐแล้ว

รับชำระเงินเป็นเช็ค

<input type="checkbox"/>	ประเภท	วันที่ในเช็ค/ตราพด	เลขที่เช็ค/ตรา...	ธนาคาร	สาขา	จำนวนเงิน(บาท)	ผู้ให้เช็ค/ตราพด
<input type="checkbox"/>							

พิมพ์ใบเสร็จรับชำระเงิน

รับชำระเงิน	จำนวนเงิน(บาท)
รับชำระเงินกลาง (3,760.00 บาท)	3,760.00
เช็ค	0.00
เครดิตการ์ด	0.00
เดบิตการ์ด	0.00
ATM & INTERNET BANKING	0.00
รวมเงินที่รับมา	3,760.00
จำนวนเงินทอน	0.00



โครงการพัฒนาระบบสารสนเทศที่ดิน (ระยะที่ 2)

ระบบการเงินและบัญชีในสำนักงาน

ระบบงานการเงินและบัญชี / การรับชำระเงิน / พิมพ์ใบเสร็จรับเงินรายได้แผ่นดิน / เงินนอกงบประมาณ / เงินมัดจำรังวัด

นายทชภณ เอ็นบำรุง (นักวิชาการคอมพิวเตอร์ชำนาญการ UAT)

สำนักงานที่ดินจังหวัดสมุทรปราการ สาขาบางพลี

หน้าจอ : FINSRCPT001



พิมพ์ใบเสร็จรับเงินรายได้แผ่นดิน / เงินนอกงบประมาณ / เงินมัดจำรังวัด

เลขที่คิว:
ใบสั่งเลขที่:

วันที่คิว: 11/02/2569
วันที่ใบสั่ง: 11/02/2569

สถานะ: ทั้งหมด

<input type="checkbox"/>	เลขที่คิว	เลขที่ใบสั่ง	ประเภทคำขอ	ได้รับเงินจาก	คู่สัญญา	จำนวนเงิน	ค่าพยาน	ค่าอากรแสตมป์	สถานะ	รายละเอียด...	พิมพ์
<input type="checkbox"/>	10001	E0001	รวมโฉนดที่ดินและ...	นายธนวัฒน์ จันทร์วิบูล		3,760.00	0.00	0.00	ชำระเงินแล้ว		

คำชี้แจง

ใบเสร็จรับเงินเลขที่ EB0001 รับเงินผ่านระบบการรับชำระเงินกลางๆ

จำนวนเงินตามใบเสร็จ(บาท): 3,760.00

จำนวนเงินค้างชำระ(บาท): 0.00

เงินสดและเช็ค เครดิตการ์ด เดบิตการ์ด ATM & INTERNET BANKING

รับชำระเงินเป็นเงินสด

เป็นจำนวนเงิน(บาท): 3,760.00

ชำระผ่านระบบรับชำระเงินกลางของ
บริการภาครัฐแล้ว

รับชำระเงินเป็นเช็ค

<input type="checkbox"/>	ประเภท	วันที่ในเช็ค/ตราพด	เลขที่เช็ค/ตรา...	ธนาคาร	สาขา	จำนวนเงิน(บาท)	ผู้ให้เช็ค/ตราพด
<input type="checkbox"/>							

รับชำระเงิน	จำนวนเงิน(บาท)
รับชำระเงินกลาง (3,760.00 บาท)	3,760.00
เช็ค	0.00
เครดิตการ์ด	0.00
เดบิตการ์ด	0.00
ATM & INTERNET BANKING	0.00
รวมเงินที่รับมา	3,760.00
จำนวนเงินทอน	0.00

ระบบสารสนเทศที่ดิน

หน้าจอ : เจ้าหน้าที่งานการเงิน

การเงิน

- พิมพ์ใบเสร็จ
- ออก บทด.59

กรมที่ดิน กระทรวงมหาดไทย
โครงการพัฒนาระบบสารสนเทศที่ดิน (ระยะที่ 2)

หน้า/ประเภท
ไปพบข้อมูล
ไปพบข้อมูล

รหัสผู้ใช้งาน
รหัสผ่าน
เข้าสู่ระบบ
ล้างข้อมูล

แสดงรหัสผ่าน
 ใช้ระบบโดยใช้ smart card
 จดจำรหัสผู้ใช้งาน
ลืมรหัสผ่าน?

ยินดีต้อนรับเข้าสู่ ระบบทดสอบก่อนใช้งานจริง (User Acceptance Test)

Copyright © 2018 - Department of Lands All Rights Reserved เวอร์ชัน : 13.0.1 IP Address : 192.168.10.15 EN ๐ วันพฤหัสบดี ที่ 5 กุมภาพันธ์ 2569 19:27 น.



Service

ระบบสำหรับเจ้าหน้าที่กรมที่ดิน

<https://eservice-intra.dol.go.th>

เจ้าหน้าที่การเงิน

พิมพ์รายงานการเงิน

- รายงานการรับเงิน (บันทึกข้อความ)
- รายงานการรับชำระเงิน
- รายงานการรับชำระเงิน (รับหลังปิดบัญชี)
- บันทึกการนำส่งเงิน
- ทะเบียนคุมการรับและนำส่งหรือนำฝาก
- รายงานเงินคงเหลือประจำวัน



เข้าสู่ระบบสำหรับเจ้าหน้าที่กรมที่ดิน

เข้าใช้งานผ่าน AD
ยืนยันตัวตนบุคคลเข้าใช้งานเครือข่ายกรมที่ดิน

ชื่อผู้ใช้ *

รหัสผ่าน *

ไม่มีบัญชี? เจ้าหน้าที่ลงทะเบียน

เข้าสู่ระบบ

web version 10.34 UAT
api version 10.77 UAT

ระบบบริหารจัดการคำขอ

จัดการข้อมูลผู้ให้บริการ

รายงานฝ่ายทะเบียน

รายงานการเงิน

รายงานการรับเงิน (บันทึกข้อความ)

รายงานการรับชำระเงิน

รายงานการรับชำระเงิน (รับหลังปิดบัญชี)

บันทึกการนำส่งเงิน

ทะเบียนคุมการรับและนำส่งหรือนำฝาก

รายงานเงินคงเหลือประจำวัน

รายงานการลงทะเบียน

รายงานปริมาณการเข้าใช้งาน

ปีงบประมาณ

✕ ▾

2569

✕ ▾

✕ ▾

ค้นหา


ล้างค่า

รายงานการรับเงิน (บันทึกข้อความ)

สำนักงานที่ดิน *

วันที่ *


สำนักงานที่ดินจังหวัดสมุทรปราการ สาขาบางพลี X v

06/02/2569 

ค้นหา

ล้างค่า

<< < 1 / 1 > >>

- +  



บันทึกข้อความ

ส่วนราชการ งานการเงินและบัญชี สำนักงานที่ดินจังหวัดสมุทรปราการ สาขาบางพลี

ที่ วันที่ ๘ กุมภาพันธ์ ๒๕๖๙

เรื่อง รายงานการรับเงินผ่านระบบให้บริการทางอิเล็กทรอนิกส์ (e-Service)

เรียน หัวหน้าฝ่ายอำนวยการ

งานการเงินและบัญชี ขอรายงานการรับเงินค่าธรรมเนียมที่ดินผ่านระบบให้บริการทางอิเล็กทรอนิกส์ (e-Service) ประจำวันที่ ๖ กุมภาพันธ์ ๒๕๖๙ จำนวน ๑ ราย เป็นจำนวนเงิน ๑๕.๐๐ บาท (สิบห้าบาทถ้วน)

รายงานการรับชำระเงิน

สำนักงานที่ดิน *


ปีงบประมาณ


วันที่เริ่มต้น *

วันที่สิ้นสุด *

สำนักงานที่ดินจังหวัดสมุทรปราการ สาขาบางพลี X v

ไม่ระบุ X v

06/02/2569 

06/02/2569 

ค้นหา

ล้างค่า

<< < 1 / 1 > >>



สำนักงานที่ดินจังหวัดสมุทรปราการ สาขาบางพลี
รายงานการรับชำระเงินผ่านระบบให้บริการทางอิเล็กทรอนิกส์ (e-Service)
ระหว่างวันที่ 6 กุมภาพันธ์ 2569 ถึงวันที่ 6 กุมภาพันธ์ 2569

ลำดับ	เลขที่ใบแจ้งการชำระเงิน	ชื่อผู้ขอ	รายการคำคำขอ	จำนวนเงิน			เวลา
				ค่าธรรมเนียมที่ดิน (650)	เงินฝากค่าธรรมเนียมที่ดิน (783)	จำนวนเงิน	
1	DUMMY_BILL_NO	นาย ธนวัฒน์ จันทร์วิกุล	คำคำขอรังวัด	2.25	12.75	15.00	5 ก.พ. 69 19:23
			รวม	2.25	12.75	15.00	

รายงานการรับชำระเงิน (รับหลังปิดบัญชี)

สำนักงานที่ดิน *

วันที่เริ่มต้น *

สำนักงานที่ดินจังหวัดสมุทรปราการ สาขาบางพลี X v

05/02/2569



ค้นหา

ล้างค่า

<< < 1 / 1 > >>



สำนักงานที่ดินจังหวัดสมุทรปราการ สาขาบางพลี
รายงานการรับชำระเงินผ่านระบบให้บริการทางอิเล็กทรอนิกส์ (e-Service)
ระหว่างวันที่ 5 กุมภาพันธ์ 2569 ถึงวันที่ 5 กุมภาพันธ์ 2569 (รับหลังปิดบัญชี)

ลำดับ	เลขที่ใบแจ้งการชำระเงิน	ชื่อผู้ขอ	รายการค่าชำระ	จำนวนเงิน			เวลา
				ค่าธรรมเนียมที่ดิน (650)	เงินฝากค่าธรรมเนียมที่ดิน (783)	จำนวนเงิน	
1	DUMMY_BILL_NO	นาย ธนวัฒน์ จันทร์วิกุล	ค่าชำระรั่ววัด	2.25	12.75	15.00	5 ก.พ. 69 19:23
			รวม	2.25	12.75	15.00	

บันทึกการนำส่งเงิน

สำนักงานที่ดิน *

สำนักงานที่ดินจังหวัดสมุทรปราการ สาขาบางพลี

ยอดค้างนำส่งในระบบ 25.00 บาท

วันที่นำส่งเงินผ่านระบบรับชำระเงิน
กลาง

วัน/เดือน/ปี

วันที่บันทึก

วัน/เดือน/ปี

วันที่นำส่งเงินผ่านระบบรับชำระเงินกลาง

เลขที่ GFMS

ยอดนำส่ง

จัดการ

สถานะ

หมายเหตุ

วันที่บันทึก

« « » »

10 ▼ กำลังแสดงแถว 1 ถึง 0 จาก 0

บันทึกยอดนำส่ง

สำนักงานที่ดินจังหวัดสมุทรปราการ สาขาบางพลี
จำนวนเงินที่ค้างนำส่งในระบบ 25.00 บาท

วันที่นำส่งเงินผ่านระบบรับชำระเงินกลาง

08/02/2569



เลขที่ GFMS

จำนวนเงินนำส่ง

บาท

บันทึก

บันทึกการนำส่งเงิน

ล้างค่า

ทะเบียนคุมการรับและนำส่งหรือนำฝาก

สำนักงานที่ดิน *


ปีงบประมาณ


วันที่เริ่มต้น *

วันที่สิ้นสุด *

สำนักงานที่ดินจังหวัดสมุทรปราการ สาขาบางพลี X v

ไม่ระบุ X v

06/02/2569 

06/02/2569 

ค้นหา

ล้างค่า

<< < 1 / 1 > >>

- +  

สำนักงานที่ดินจังหวัดสมุทรปราการ สาขาบางพลี
ทะเบียนคุมการรับและนำส่งหรือนำฝาก ผ่านระบบให้บริการอิเล็กทรอนิกส์ (e-Service)
วันที่ปิดงบ ณ วันที่ 6 กุมภาพันธ์ พ.ศ. 2569 ถึง วันที่ 6 กุมภาพันธ์ พ.ศ. 2569

วัน เดือน ปี	ที่เอกสาร	รายการ	ค่าธรรมเนียมที่ดิน (650)			เงินฝากค่าธรรมเนียมที่ดิน (789)			รวม	หมายเหตุ
			รับ	นำส่ง	คงเหลือ	รับ	นำส่ง	คงเหลือ		
6 ก.พ. 2569		ชอชยกมก	-	-	1.50	-	-	8.50	10.00	
6 ก.พ. 2569	ES00002	รับเงินผ่านระบบรับชำระเงินกลาง	2.25	-	3.75	12.75	-	21.25	25.00	
		รวมทั้งสิ้น	2.25	0.00	3.75	12.75	0.00	21.25	25.00	
		รวมทั้งสิ้นปี	3.75	0.00	3.75	21.25	0.00	21.25	25.00	

รายงานเงินคงเหลือประจำวัน

สำนักงานที่ดิน *

วันที่ *

สำนักงานที่ดินจังหวัดสมุทรปราการ สาขาบางพลี X

06/02/2569



ค้นหา

ล้างค่า

<< < 1 / 1 > >>



ส่วนราชการ สำนักงานที่ดินจังหวัดสมุทรปราการ สาขาบางพลี
รายงานเงินคงเหลือประจำวัน ผ่านระบบให้บริการอิเล็กทรอนิกส์ (e-Service)
ประจำวันที่ 6 กุมภาพันธ์ 2569

ประเภท	รับชำระเงินกลางของบริการภาครัฐ	รวม	หมายเหตุ
เงินรายได้ที่จัดเก็บ (650)	3.75	3.75	
เงินฝากค่าธรรมเนียมที่ดิน (783)	21.25	21.25	
รวม	25.00	25.00	



Service

ระบบสำหรับเจ้าหน้าที่กรมที่ดิน

<https://eservice-intra.dol.go.th>

เจ้าหน้าที่ฝ่ายทะเบียน

พิมพ์รายงานฝ่ายทะเบียน

- รายงานบัญชีรับทำการ (บ.ท.ด.2)
- รายงานปริมาณงานและการจัดเก็บรายได้ (บ.ท.ด.72)
- เพื่อแสดงในหน้าใบนัดรังวัด



เข้าสู่ระบบสำหรับเจ้าหน้าที่กรมที่ดิน

เข้าใช้งานผ่าน AD
ยืนยันตัวตนบุคคลเข้าใช้งานเครือข่ายกรมที่ดิน

ชื่อผู้ใช้ *

รหัสผ่าน *

ไม่มีบัญชี? เจ้าหน้าที่ลงทะเบียน

เข้าสู่ระบบ

web version 10.34 UAT
api version 10.77 UAT

ระบบบริหารจัดการคำขอ

จัดการข้อมูลผู้ให้บริการ

รายงานฝ่ายทะเบียน ^

รายงานบัญชีรับทำการ (บ.ก.ด.2)

รายงานปริมาณงานและการจัดเก็บรายได้ (บ.ก.ด.72)

รายงานการลงทะเบียน

รายงานปริมาณการเข้าใช้งาน

รายงานการยื่นคำขอ ∨

รายงานการรับคำขอ ∨

รายงานการเชื่อมโยงข้อมูลกับระบบการรับชำระเงินกลางของบริการภาครัฐฯ ∨

รายงานการจัดทำเอกสารอิเล็กทรอนิกส์

รายงานผลการเข้าตรวจสอบเอกสารอิเล็กทรอนิกส์

ปีงบประมาณ



2569



วันที่เริ่มต้น *

01/10/2568 00.00 

วันที่สิ้นสุด *

30/09/2569 23.59 

รายงานบัญชีรับทำการ (บ.ก.ด.2)

สำนักงานที่ดิน *


ปีงบประมาณ


วันที่รับเรื่องเริ่มต้น *

วันที่รับเรื่องสิ้นสุด *

สำนักงานที่ดินจังหวัดสมุทรปราการ สาขาบางพลี X v

ไม่ระบุ X v

08/02/2569 

09/02/2569 

ค้นหา

ล้างค่า

PDF

ลำดับรับเรื่อง (เลขที่ใบสั่ง)	เจ้าของ / ผู้ขอ คู่กรณี	ประเภท ขอทำการ	โฉนดที่ดิน ทะเบียนอาคารชุด	หน้าสำรวจ / หมู่ เลขที่ห้องชุด	ตำบล ชื่ออาคารชุด	อำเภอ	ราคา ทุนทรัพย์
DUMMY_BILL_NO	นายธนวัฒน์ จันทร์วิบูล	รวมโฉนดที่ดิน	ฉ./ 45008(2)	18020	บางป่อ	บางป่อ	-
		แบ่งกรรมสิทธิ์รวม	ฉ./ 45008				

« « 1 » »

10 v

กำลังแสดงแถว 1 ถึง 1 จาก 1

รายงานบัญชีรับทำการ (บ.ก.ด.2)

สำนักงานที่ดิน *

สำนักงานที่ดินจังหวัดสมุทรปราการ สาขาบางพลี

ค้นหา

ล้างค่า

ลำดับรับเรื่อง
(เลขที่ใบสั่ง)

DUMMY_BILL_NO

เจ้าของ / ผู้ขอ
คู่กรณี

นายธนวัฒน์ ธี...

สำนักงานที่ดิน จังหวัดสมุทรปราการ สาขาบางพลี

บัญชีรับทำการ (บ.ก.ด.2) ผ่านระบบให้บริการอิเล็กทรอนิกส์ (e-Service)

ระหว่างวันที่ 8 กุมภาพันธ์ พ.ศ. 2569 ถึงวันที่ 9 กุมภาพันธ์ พ.ศ. 2569

ลำดับรับเรื่อง (เลขที่ใบสั่ง)	เจ้าของ / ผู้ขอ คู่กรณี	ประเภท ขอทำการ	โฉนดที่ดิน ทะเบียนอาคารชุด	หน้าสำรวจ / หมู่ เลขที่ห้องชุด	ตำบล ชื่ออาคารชุด	อำเภอ	ราคาประเมิน ทุนทรัพย์จดทะเบียน	เวลาเริ่มเรื่อง เวลาส่งกรเงิน	เวลาพิมพ์ใบเสร็จ เวลาปรับปรุงข้อมูล	ใช้เวลา ชม. นาที	เจ้าหน้าที่ สอบสวน	หมายเหตุ
DUMMY_BILL_NO	นายธนวัฒน์ ธี...	รวมโฉนดที่ดิน แจ้งการรังวัด	อ / 45008(2) อ / 45008	18020	บางพลี	บางพลี	-	8 ก.พ. 69 21:57	8 ก.พ. 69 23:35	-	-	-

PDF

อำเภอ

บางพลี

ราคาป
ทุนรั

-



Service

ระบบสำหรับเจ้าหน้าที่กรมที่ดิน

<https://eservice-intra.dol.go.th>

การลงทะเบียน เจ้าหน้าที่



เข้าสู่ระบบสำหรับเจ้าหน้าที่กรมที่ดิน

เข้าใช้งานผ่าน AD

ยืนยันตัวตนบุคคลเข้าใช้งานเครือข่ายกรมที่ดิน

ชื่อผู้ใช้ *

รหัสผ่าน *

ไม่มีบัญชี? เจ้าหน้าที่ลงทะเบียน

เข้าสู่ระบบ

web version 10.34 UAT

api version 10.77 UAT

<https://eservice-intra.dol.go.th>

เข้าสู่ระบบสำหรับเจ้าหน้าที่กรมที่ดิน

เข้าใช้งานผ่าน AD

ยืนยันตัวบุคคลเข้าใช้งานเครือข่ายกรมที่ดิน

ชื่อผู้ใช้ *

รหัสผ่าน *

ไม่มีบัญชี? [เจ้าหน้าที่ลงทะเบียน](#)

เข้าสู่ระบบ

web version 1.0.34 UAT

api version 1.0.82 UAT



ลงทะเบียน

ชื่อผู้ใช้งาน *

กรุณาระบุ ชื่อผู้ใช้งาน

รหัสผ่าน *

กรุณาระบุ รหัสผ่าน

ตรวจสอบเจ้าหน้าที่กรมที่ดิน

ชื่อ *

นามสกุล *

อีเมล *

สังกัดหน่วยงาน *



ลงทะเบียน

ชื่อผู้ใช้งาน *

abcdefg.h

รหัสผ่าน *

.....

ตรวจสอบเจ้าหน้าที่กรมที่ดิน

ชื่อ *

นามสกุล *

อีเมล *

สังกัดหน่วยงาน *

สิทธิ์ผู้ใช้งาน *

**ระบุชื่อผู้ใช้และรหัสผ่าน
ที่ใช้ Internet เครื่องข่าย
ภายในกรมที่ดิน**



ลงทะเบียน

ชื่อผู้ใช้งาน *

abcdefg.h

รหัสผ่าน *

.....

สำเร็จ



ผ่าน

ปิด

อีเมล *

สังกัดหน่วยงาน *

สิทธิผู้ใช้งาน *



ตรวจสอบเจ้าหน้าที่กรมที่ดิน

ชื่อ *

นามสกุล *

อีเมล *

สังกัดหน่วยงาน *

สิทธิ์ใช้งาน *

ลงทะเบียน



ตรวจสอบเจ้าหน้าที่กรมที่ดิน

ชื่อ *

รังวัด

นามสกุล *

ที่ดิน

อีเมล *

abcdef@dol.go.th

สังกัดหน่วยงาน *

สิทธิใช้งาน *

ลงทะเบียน



ตรวจสอบเจ้าหน้าที่กรมที่ดิน

ชื่อ *

รังวัด

นามสกุล *

ที่ดิน

อีเมล *

abcdef@dol.go.th

สังกัดหน่วยงาน *

สิทธิใช้งาน *

ลงทะเบียน



ตรวจสอบเจ้าหน้าที่กรมที่ดิน

ชื่อ *

รังวัด

นามสกุล *

ที่ดิน

อีเมล *

abcdef@dol.go.th

สังกัดหน่วยงาน *

บางพลี



สำนักงานที่ดินจังหวัดสมุทรปราการ สาขาบางพลี

ลงทะเบียน



ตรวจสอบเจ้าหน้าที่กรมที่ดิน

ชื่อ *

รังวัด

นามสกุล *

ที่ดิน

อีเมล *

abcdef@dol.go.th

สังกัดหน่วยงาน *

สำนักงานที่ดินจังหวัดสมุทรปราการ สาขาบางพลี



สิทธิผู้ใช้งาน *



ลงทะเบียน



ตรวจสอบเจ้าหน้าที่กรมที่ดิน

ชื่อ *

รังวัด

นามสกุล *

ที่ดิน

อีเมล *

abcdef@dol.go.th

สังกัดหน่วยงาน *

สำนักงานที่ดินจังหวัดสมุทรปราการ สาขาบางพลี



สิทธิใช้งาน *

เจ้าหน้าที่ฝ่ายทะเบียนสำนักงานที่ดิน

เจ้าหน้าที่ฝ่ายรังวัดสำนักงานที่ดิน

เจ้าหน้าที่ฝ่ายการเงิน



ตรวจสอบเจ้าหน้าที่กรมที่ดิน

ชื่อ *

รังวัด

นามสกุล *

ที่ดิน

อีเมล *

abcdef@dol.go.th

สังกัดหน่วยงาน *

สำนักงานที่ดินจังหวัดสมุทรปราการ สาขาบางพลี



สิทธิผู้ใช้งาน *

เจ้าหน้าที่ฝ่ายรังวัดสำนักงานที่ดิน



ลงทะเบียน



เข้าสู่ระบบสำหรับเจ้าหน้าที่กรมที่ดิน

เข้าใช้งานผ่าน AD

ยืนยันตัวตนบุคคลเข้าใช้งานเครือข่ายกรมที่ดิน

สำเร็จ



ลงทะเบียนสำเร็จ

ปิด

เข้าสู่ระบบ

web version 1.0.34 UAT

api version 1.0.82 UAT



Service

ระบบสำหรับเจ้าหน้าที่กรมที่ดิน

<https://eservice-intra.dol.go.th>

เจ้าหน้าที่ผู้ดูแลระบบ

ป้อนข้อมูลที่อยู่
ของสำนักงาน

เมนู **จัดการที่อยู่สำนักงาน**
- เพื่อแสดงในใบนัดรังวัด



เข้าสู่ระบบสำหรับเจ้าหน้าที่กรมที่ดิน

เข้าใช้งานผ่าน AD
ยืนยันตัวบุคคลเข้าใช้งานเครือข่ายกรมที่ดิน

ชื่อผู้ใช้ *

รหัสผ่าน *

ไม่มีบัญชี? เจ้าหน้าที่ลงทะเบียน

เข้าสู่ระบบ

web version 10.34 UAT
api version 10.77 UAT

- รายงานการลงทะเบียน
- รายงานปริมาณการเข้าใช้งาน
- รายงานการยื่นคำขอ
- รายงานการรับคำขอ
- รายงานการเชื่อมโยงข้อมูลกับระบบการรับชำระเงินกลางของบริการภาครัฐฯ
- รายงานการจัดทำเอกสารอิเล็กทรอนิกส์
- รายงานผลการเข้าตรวจสอบเอกสารอิเล็กทรอนิกส์
- การจัดการทั่วไป**
- จัดการข้อมูลส่วนตัว
- จัดการผู้ใช้งาน
- จัดการที่อยู่สำนักงาน**
- การตั้งค่า
- ออกจากระบบ

ราคาประเมินทุน

คำขอตรวจสอบหลักทรัพย์ 0

คำขอสำเนาภาพลักษณ์เอกสารสิทธิ์ และหลักฐานทะเบียนที่ดิน 0

คำขอรังวัด 0

ชื่อ-นามสกุล-เลขบัตรประชาชน

วันที่เริ่มต้น

วันที่สิ้นสุด

ค้นหา

ล้างค่า

ขอ

ชื่อนิติบุคคล

ยื่นคำขอในนาม

วันที่และเวลาทำรายการ

สถานะ

จัดการ

10

กำลังแสดงแถว 1 ถึง 0 จาก 0

จคตการทคตยสํานกงาน

สํานกงานทคตน

ทคตงหมด



คคบหา

ลคางคําค

รหัสไอคต

ชคตสาขาง

11010000

สํานกงานทคตนจกหวคตสมุทรปรการ สาขางพลค

แกคโย



จ้ดการท่อยู่สำนักรงาน

สำนักรงานท่ดลน

ท้จ้งหมด



รห้สไอด้

ช้ชื่อสาขา

11010000

สำนักรงานท่ดลนจ้งหวัดสมุกรปรการ สาขางพลล

สำนักรงานท่ดลนจ้งหวัดสมุกรปรการ สาขางพลล

อาคาร

ถนน *

ตำบล/แขวง *

อำเภอ/เขต *

จังหวัด *

รห้สไปรษณลญ *

เบอร์โทร



แก้โย



จัดการที่อยู่สำนักงาน

สำนักงานที่ดิน

ทั้งหมด



รหัสไอดี

ชื่อสาขา

11010000

สำนักงานที่ดินจังหวัดสมุทรปราการ สาขาบางพลี

อาคาร

ถนน *

ตำบล/แขวง *

อำเภอ/เขต *

จังหวัด *

รหัสไปรษณีย์ *

เบอร์โทร

บันทึก

แก้ไข

จัดการที่อยู่สำนักงาน

สำนักงานที่ดิน
ทั้งหมด

รหัสไอดี	ชื่อสาขา
11010000	สำนักงานที่ดินจังหวัดสมุทรปราการ สาขาบางพลี

อาคาร

ถนน *

ตำบล/แขวง *

รหัสไปรษณีย์ *

เบอร์โทร

บันทึก

ต้องการบันทึกข้อมูลใช่หรือไม่

ย้อนกลับ ตกลง

แก้ไข



จัดการที่อยู่สำนักงาน

สำนักงานที่ดิน

ทั้งหมด



ค้นหา

ล้างค่า



รหัสไอดี

ชื่อสาขา

11010000

สำนักงานที่ดินจังหวัดสมุทรปราการ สาขาบางพลี

แก้ไข

สำเร็จ



บันทึกข้อมูลสำเร็จ

ปิด



Service

เจ้าหน้าที่ผู้ดูแลระบบ

**จนท.รังวัด
ป้อนข้อมูลสำหรับ
การออกใบแจ้งชำระเงิน**

เมนู **จัดการข้อมูลสำนักงาน**
- เพื่อออกใบแจ้งชำระเงิน

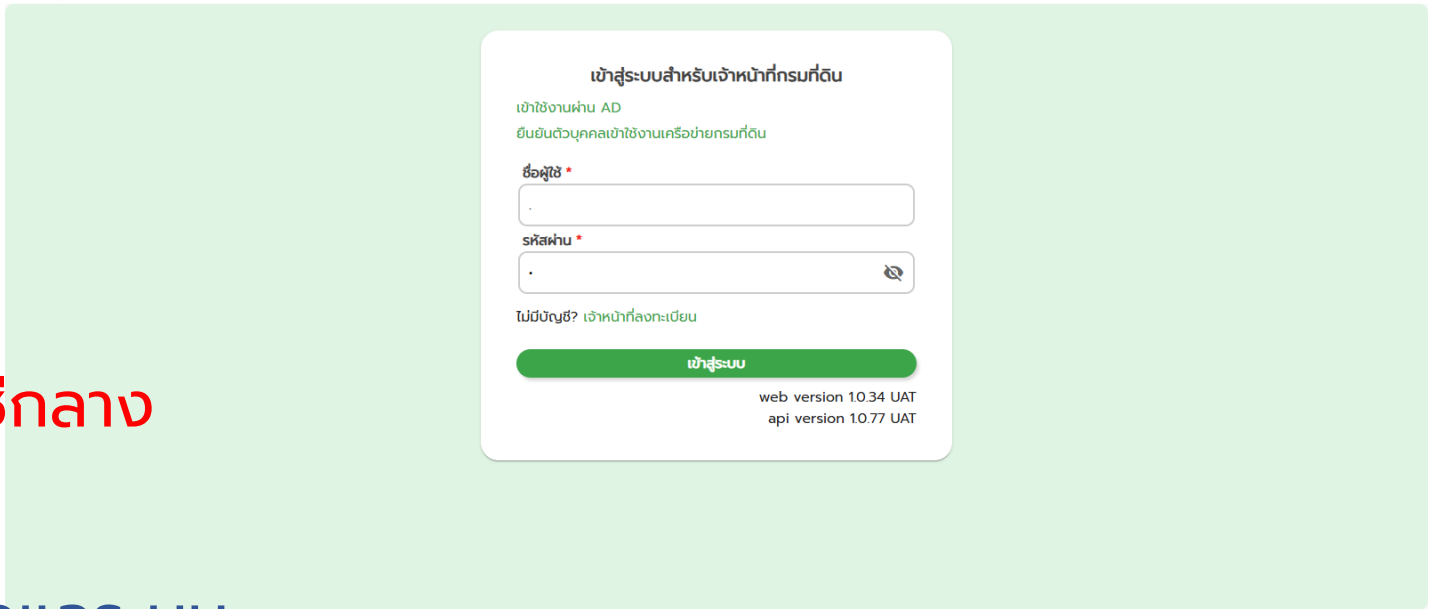
ใช้รหัสเดียวกับ

**ผู้ใช้งานระบบรับชำระเงินกลาง กรมบัญชีกลาง
(e-payment)**

โดย จนท.รังวัด ประสานงานกับเจ้าหน้าที่ดูแลระบบ
เพื่อป้อนข้อมูล

ระบบสำหรับเจ้าหน้าที่กรมที่ดิน

<https://eservice-intra.dol.go.th>





ระบบการรับชำระเงินกลาง
ช่องบริการภาครัฐ
Payment Portal of Government

รหัสผู้ใช้งาน

กรุงเทพมหานครรหัสประจำตัวประชาชน 13 หลัก

รหัสผ่าน

กรุงเทพมหานครรหัสผ่าน



Success!



เข้าสู่ระบบ

ลืมรหัสผ่าน



ลงทะเบียน

รายงานการยื่นคำขอ

รายงานการรับคำขอ

รายงานการเชื่อมโยงข้อมูลกับระบบการรับชำระเงินกลางของบริการภาครัฐฯ

รายงานการจัดทำเอกสารอิเล็กทรอนิกส์

รายงานผลการเข้าตรวจสอบเอกสารอิเล็กทรอนิกส์

รายงานเรื่องความปลอดภัย

การจัดการทั่วไป

จัดการข้อมูลส่วนตัว

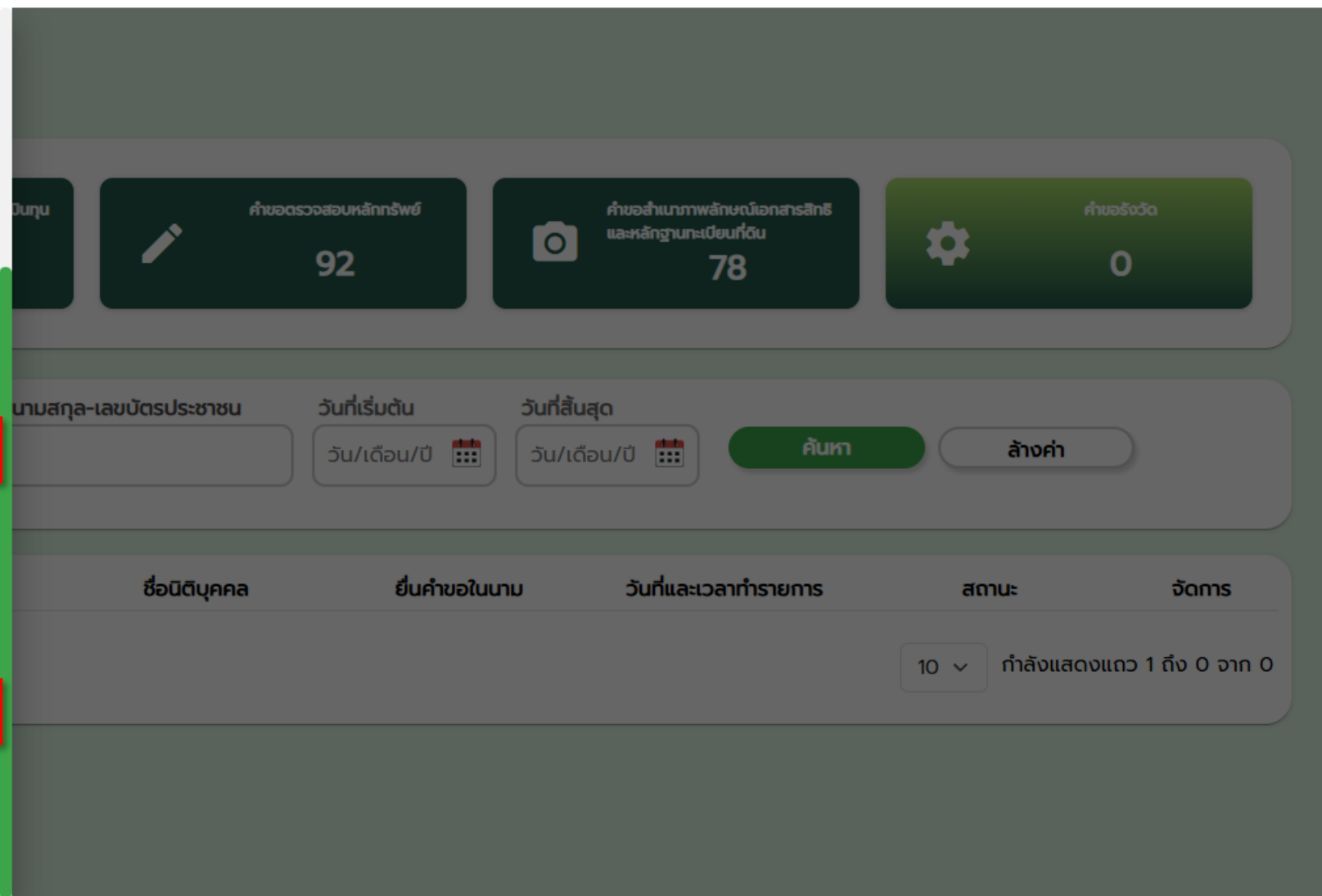
จัดการผู้ใช้งาน

จัดการข่าวสาร

จัดการข้อมูลสำนักงาน

การตั้งค่า

ออกจากระบบ



Dashboard showing statistics and filters:

- คำขอตรวจสอบหลักทรัพย์: 92
- คำขอสำเนาภาพลักษณ์เอกสารสิทธิ์และหลักฐานทะเบียนที่ดิน: 78
- คำขอแจ้งวัด: 0

Filters:

- นามสกุล-เลขบัตรประชาชน
- วันที่เริ่มต้น: วัน/เดือน/ปี
- วันที่สิ้นสุด: วัน/เดือน/ปี
- ค้นหา
- ล้างค่า

Table Headers:

- ชื่อนิติบุคคล
- ยื่นคำขอในนาม
- วันที่และเวลาทำรายการ
- สถานะ
- จัดการ

Page Info: 10 | กำลังแสดงแถว 1 ถึง 0 จาก 0

จัดการข้อมูลสำนักงาน

สำนักงานที่ดิน

สำนักงานที่ดินจังหวัดสมุทรปราการ สาขาบางพลี X v

ค้นหา

ล้างค่า

รหัสหน่วยงาน สำนักงานที่ดิน

11010000 สำนักงานที่ดินจังหวัดสมุทรปราการ สาขาบางพลี

สำหรับเจ้าหน้าที่ฝ่ายทะเบียน

แก้ไข

วันที่แก้ไขล่าสุด:
ผู้ดำเนินการ:

วันที่เพิ่มข้อมูล:
ผู้ดำเนินการ:

สำหรับเจ้าหน้าที่ฝ่ายรังวัด

แก้ไข

วันที่แก้ไขล่าสุด: 12 กุมภาพันธ์ 2569 เวลา 00:46 น.
ผู้ดำเนินการ: ทชภณ เย็นบำรุง

วันที่เพิ่มข้อมูล: 12 กุมภาพันธ์ 2569 เวลา 00:46 น.
ผู้ดำเนินการ: ทชภณ เย็นบำรุง

จัดการข้อมูลสำนักงาน

สำนักงานที่ดิน

สำนักงานที่ดินจังหวัดสมุทรปราการ สาขาบางพลี

รหัสหน่วยงาน สำนักงานที่ดิน

11010000 สำนักงานที่ดินจังหวัดสมุทรปราการ สาขาบางพลี

สำนักงานที่ดินจังหวัดสมุทรปราการ สาขาบางพลี

บัญชีเชื่อมต่อกรมบัญชีกลางสำหรับเจ้าหน้าที่ฝ่ายรังวัด

ชื่อผู้ใช้งาน *

กรุณาระบุ ชื่อผู้ใช้งาน

รหัสผ่าน *

กรุณาระบุ รหัสผ่าน

*กรุณากรอกข้อมูล รหัสผู้ใช้งานกรมบัญชีกลางปัจจุบัน
และตรวจสอบชื่อผู้ใช้งานและรหัสผ่านให้ถูกต้อง
เนื่องจากมีผลกระทบในการสร้างเอกสารใบแจ้งชำระเงิน

ยกเลิก

บันทึก

ป้อนรหัสเดียวกับผู้ใช้งาน ระบบรับชำระเงินกลาง กรมบัญชีกลาง (e-payment)

จัดการข้อมูลสำนักงาน

สำนักงานที่ดิน

สำนักงานที่ดินจังหวัดสมุทรปราการ สาขาบางพลี

รหัสหน่วยงาน สำนักงานที่ดิน

11010000 สำนักงานที่ดินจังหวัดสมุทรปราการ สาขาบางพลี

สำนักงานที่ดินจังหวัดสมุทรปราการ สาขาบางพลี

บัญชีเชื่อมต่อกรมบัญชีกลางสำหรับเจ้าหน้าที่ฝ่ายรังวัด

ต้องการบันทึกข้อมูลใช่หรือไม่?

โปรดตรวจสอบข้อมูลให้ถูกต้องก่อนบันทึก

ย้อนกลับ

บันทึก

*กรุณากรอกข้อมูล รหัสผู้ใช้งานกรมบัญชีกลางปัจจุบัน
และตรวจสอบชื่อผู้ใช้งานและรหัสผ่านให้ถูกต้อง
เนื่องจากมีผลกระทบในการสร้างเอกสารใบแจ้งชำระเงิน

ยกเลิก

บันทึก



จัดการข้อมูลสำนักงาน

สำนักงานที่ดิน

สำนักงานที่ดินจังหวัดสมุทรปราการ สาขาบางพลี X v

ค้นหา

ล้างค่า

รหัสหน่วยงาน สำนักงานที่ดิน

11010000 สำนักงานที่ดินจังหวัดสมุทรปราการ สาขาบางพลี

สำเร็จ



บันทึกข้อมูลสำเร็จ

ปิด



วันที่ฝ่ายจังหวัด

วันที่แก้ไขล่าสุด: 12 กุมภาพันธ์ 2569 เวลา 13:24 น.
ผู้ดำเนินการ: ทชภณ เย็นบำรุง

วันที่เพิ่มข้อมูล: 12 กุมภาพันธ์ 2569 เวลา 00:46 น.
ผู้ดำเนินการ: ทชภณ เย็นบำรุง

จนท.ผู้ดูแลระบบฯ
ป้อนข้อมูล
วันหยุดพิเศษ
ที่นอกเหนือจาก
วันหยุดส่วนกลาง
กำหนด



Service

ระบบสำหรับเจ้าหน้าที่กรมที่ดิน

<https://eservice-intra.dol.go.th>



เข้าสู่ระบบสำหรับเจ้าหน้าที่กรมที่ดิน

เข้าใช้งานผ่าน AD
ยืนยันตัวตนบุคคลเข้าใช้งานเครือข่ายกรมที่ดิน

ชื่อผู้ใช้ *

รหัสผ่าน *

ไม่มีบัญชี? เจ้าหน้าที่ลงทะเบียน

เข้าสู่ระบบ

web version 10.34 UAT
api version 10.77 UAT

เมนู **การตั้งค่า**
- ตั้งค่าวันหยุดสำนักงาน



จนท.ผู้ดูแลระบบฯ
 ป้อนข้อมูล
วันหยุดพิเศษ
 ที่นอกเหนือจาก
 วันหยุดส่วนกลาง
 กำหนด

เมนู **การตั้งค่า**
 - ตั้งค่าวันหยุดสำนักงาน



รายงานปริมาณการเข้าใช้งาน

รายงานการยื่นคำขอ

รายงานการรับคำขอ

รายงานการเชื่อมโยงข้อมูลกับระบบการรับชำระเงินกลางของบริการภาครัฐฯ

รายงานการจัดทำเอกสารอิเล็กทรอนิกส์

รายงานผลการเข้าตรวจสอบเอกสารอิเล็กทรอนิกส์

การจัดการทั่วไป

การตั้งค่า

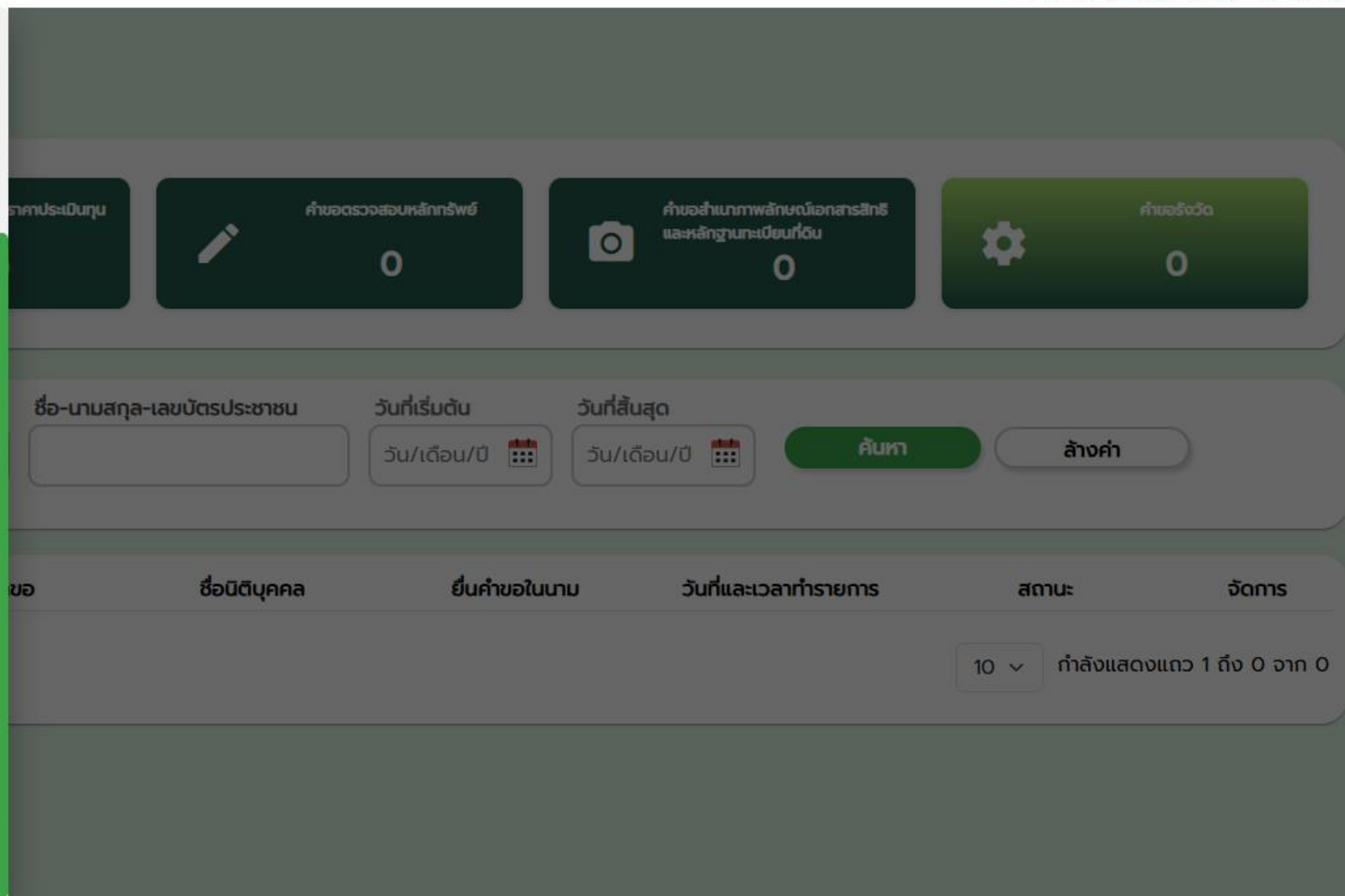
ตั้งค่าการยื่นคำขอหนังสือรับรองราคาประเมินทุนทรัพย์

ตั้งค่าการยื่นคำขอตรวจสอบหลักทรัพย์

ตั้งค่าการยื่นคำขอสำเนาภาพลักษณ์เอกสารสิทธิและหลักฐานทะเบียนที่ดิน

ตั้งค่าวันหยุดสำนักงาน

ออกจากระบบ



The screenshot shows a dashboard with several data cards and a table. The cards display statistics for different services, each with a count of 0:

- ราคาประเมินทุนทรัพย์
- คำขอตรวจสอบหลักทรัพย์
- คำขอสำเนาภาพลักษณ์เอกสารสิทธิและหลักฐานทะเบียนที่ดิน
- คำขอจริงวัด

Below the cards is a search filter section with the following fields and buttons:

- ชื่อ-นามสกุล-เลขบัตรประชาชน
- วันที่เริ่มต้น (วัน/เดือน/ปี)
- วันที่สิ้นสุด (วัน/เดือน/ปี)
- ค้นหา (Search)
- ล้างค่า (Reset)

At the bottom, there is a table with the following columns:

ขอ	ชื่อนิติบุคคล	ยื่นคำขอในนาม	วันที่และเวลาทำรายการ	สถานะ	จัดการ
----	---------------	---------------	-----------------------	-------	--------

On the right side of the table, there is a dropdown menu showing '10' and a text label 'กำลังแสดงแถว 1 ถึง 0 จาก 0'.

ตั้งค่าวันหยุดสำนักงาน

สำนักงานที่ดิน

สำนักงานที่ดินจังหวัดยะลา

ปี

2569

ค้นหา

ล้างค่า

เพิ่มข้อมูล

วันที่	ชื่อวันหยุด	ที่มา	ผู้ดำเนินการ	วันและเวลาที่ดำเนินการ	ดำเนินการ
01/01/2569	(ส่วนกลาง) วันขึ้นปีใหม่	ระบบสารสนเทศที่ดิน (ระยะที่ 2)	ชัยพิเชษฐ์_CSI พลแดง	12 กุมภาพันธ์ 2569 เวลา 10:57 น.	
02/01/2569	(ส่วนกลาง) วันหยุดพิเศษ (ครม.)	ระบบสารสนเทศที่ดิน (ระยะที่ 2)	ชัยพิเชษฐ์_CSI พลแดง	12 กุมภาพันธ์ 2569 เวลา 10:57 น.	
03/03/2569	(ส่วนกลาง) วันมาฆบูชา	ระบบสารสนเทศที่ดิน (ระยะที่ 2)	ชัยพิเชษฐ์_CSI พลแดง	12 กุมภาพันธ์ 2569 เวลา 10:57 น.	
06/04/2569	(ส่วนกลาง) วันจักรี	ระบบสารสนเทศที่ดิน (ระยะที่ 2)	ชัยพิเชษฐ์_CSI พลแดง	12 กุมภาพันธ์ 2569 เวลา 10:57 น.	
13/04/2569	(ส่วนกลาง) วันสงกรานต์	ระบบสารสนเทศที่ดิน (ระยะที่ 2)	ชัยพิเชษฐ์_CSI พลแดง	12 กุมภาพันธ์ 2569 เวลา 10:57 น.	
14/04/2569	(ส่วนกลาง) วันสงกรานต์	ระบบสารสนเทศที่ดิน (ระยะที่ 2)	ชัยพิเชษฐ์_CSI พลแดง	12 กุมภาพันธ์ 2569 เวลา 10:57 น.	

ตั้งค่างวันหยุดสำนักงาน

สำนักงานทลดิน

สำนักงานทลดินจังหวดยะลา

ป

2569

ค้นหา

ล้างค่า

เพิ่มข้อมูล

เพิ่มวันหยุดสำนักงาน

วันที่ *

วัน/เดือน/ปี



กรกฎาระบุ วันที่

ชื่อวันหยุด *

ยกเลิก

ยืนยัน

วันที่	ชื่อวันหยุด	วันและเวลาที่ดำเนินการ	ดำเนินการ
01/01/2569	(ส่วนกลาง) วันขึ้นปีใหม่	12 กุมภาพันธ์ 2569 เวลา 10:57 น.	
02/01/2569	(ส่วนกลาง) วันหยุดพิเศษ (ครม.)	12 กุมภาพันธ์ 2569 เวลา 10:57 น.	
03/03/2569	(ส่วนกลาง) วันมาฆบูชา	12 กุมภาพันธ์ 2569 เวลา 10:57 น.	
06/04/2569	(ส่วนกลาง) วันจักรี	12 กุมภาพันธ์ 2569 เวลา 10:57 น.	
13/04/2569	(ส่วนกลาง) วันสงกรานต์	12 กุมภาพันธ์ 2569 เวลา 10:57 น.	
14/04/2569	(ส่วนกลาง) วันสงกรานต์	12 กุมภาพันธ์ 2569 เวลา 10:57 น.	

ตั้งค่าวันหยุดสำนักงาน

สำนักงานที่ดิน

สำนักงานที่ดินจังหวัดยะลา

ปี

2569

ค้นหา

ล้างค่า

เพิ่มข้อมูล

เพิ่มวันหยุดสำนักงาน

วันที่ *

27/03/2569



ชื่อวันหยุด *

รายอแน

ยกเลิก

ยืนยัน

วันที่	ชื่อวันหยุด	วันและเวลาที่ดำเนินการ	ดำเนินการ
01/01/2569	(ส่วนกลาง) วันขึ้นปีใหม่	แดง	12 กุมภาพันธ์ 2569 เวลา 10:57 น.
02/01/2569	(ส่วนกลาง) วันหยุดพิเศษ (ครม.)	แดง	12 กุมภาพันธ์ 2569 เวลา 10:57 น.
03/03/2569	(ส่วนกลาง) วันมาฆบูชา	ระบบสารสนเทศที่ดิน (ระยะที่ 2) ชัยพิเชษฐ_CSI Wallแดง	12 กุมภาพันธ์ 2569 เวลา 10:57 น.
06/04/2569	(ส่วนกลาง) วันจักรี	ระบบสารสนเทศที่ดิน (ระยะที่ 2) ชัยพิเชษฐ_CSI Wallแดง	12 กุมภาพันธ์ 2569 เวลา 10:57 น.
13/04/2569	(ส่วนกลาง) วันสงกรานต์	ระบบสารสนเทศที่ดิน (ระยะที่ 2) ชัยพิเชษฐ_CSI Wallแดง	12 กุมภาพันธ์ 2569 เวลา 10:57 น.
14/04/2569	(ส่วนกลาง) วันสงกรานต์	ระบบสารสนเทศที่ดิน (ระยะที่ 2) ชัยพิเชษฐ_CSI Wallแดง	12 กุมภาพันธ์ 2569 เวลา 10:57 น.

ตั้งค่าวันหยุดสำนักงาน

สำนักงานที่ดิน

สำนักงานที่ดินจังหวัดยะลา

ปี

2569

ค้นหา

ล้างค่า



เพิ่มข้อมูล

สำเร็จ



เพิ่มวันหยุดสำเร็จ

ปิด

วันที่	ชื่อวันหยุด		วันและเวลาที่ดำเนินการ	ดำเนินการ
01/01/2569	(ส่วนกลาง) วันขึ้นปีใหม่		CSI wallแดง 12 กุมภาพันธ์ 2569 เวลา 10:57 น.	
02/01/2569	(ส่วนกลาง) วันหยุดพิเศษ (ครม.)		CSI wallแดง 12 กุมภาพันธ์ 2569 เวลา 10:57 น.	
03/03/2569	(ส่วนกลาง) วันมาฆบูชา	ระบบสารสนเทศที่ดิน (ระยะที่ 2)	ชัยพิเชษฐ_CSI wallแดง 12 กุมภาพันธ์ 2569 เวลา 10:57 น.	
27/03/2569	รายอแน	ระบบ e-Service	ภคทล_CSI เจริญสมบัติ 12 กุมภาพันธ์ 2569 เวลา 13:39 น.	 
06/04/2569	(ส่วนกลาง) วันจักรี	ระบบสารสนเทศที่ดิน (ระยะที่ 2)	ชัยพิเชษฐ_CSI wallแดง 12 กุมภาพันธ์ 2569 เวลา 10:57 น.	
13/04/2569	(ส่วนกลาง) วันสงกรานต์	ระบบสารสนเทศที่ดิน (ระยะที่ 2)	ชัยพิเชษฐ_CSI wallแดง 12 กุมภาพันธ์ 2569 เวลา 10:57 น.	

เรื่องเพื่อทราบ



Service

ระบบสำหรับเจ้าหน้าที่กรมที่ดิน

<https://eservice-intra.dol.go.th>

**กรณีผู้ขอใช้ลงทะเบียนด้วยระบบ e-Service
เจ้าหน้าที่ ห้ามกดอนุมัติ ถ้าผู้ใช้ไม่ได้มายืนยันตัวตน
ที่สำนักงานที่ดิน**



ระบบบริหารจัดการคำขอ

คำขอลงทะเบียน
57

คำขอหนังสือรับรองราคา
ประเมินทุนทรัพย์
0

คำขอตรวจสอบหลักทรัพย์
0

คำขอสำเนาภาพลักษณ์
เอกสารสิทธิและหลักฐาน
ทะเบียนที่ดิน
0

คำขอรังวัด
0

สถานะ *

หมายเลขงาน

ชื่อ-นามสกุล-เลขบัตรประชาชน

วันที่เริ่มต้น

วันที่สิ้นสุด

รอดำเนินการ



ค้นหา


ล้างค่า

หมายเลขงาน	ประเภทคำขอ	ผู้ยื่นคำขอ	ชื่อนิติบุคคล	ยื่นคำขอในนาม	วันที่และเวลาทำรายการ	แจ้งเตือน (วันที่ทำการขอ)	สถานะ	จัดการ
E056902000305	คำขอลงทะเบียนบุคคลธรรมดา	จ [REDACTED]	-	บุคคลธรรมดา	09/02/2569 16.24	มากกว่า 1 วัน	รอดำเนินการ	ดำเนินการ
E056902000307	คำขอลงทะเบียนบุคคลธรรมดา	ว [REDACTED]	-	บุคคลธรรมดา	09/02/2569 16.35	มากกว่า 1 วัน	รอดำเนินการ	ดำเนินการ

คำขอลงทะเบียนบุคคลธรรมดา > E056902000305

ข้อมูลการลงทะเบียน

วันที่และเวลาที่ทำการ	09/02/2026 16.24
ยื่นคำขอในนาม	บุคคลธรรมดา
คำนำหน้าชื่อ	นางสาว
ชื่อ	[REDACTED]
นามสกุล	[REDACTED]
เลขบัตรประจำตัวประชาชน	1 [REDACTED]
หมายเลขโทรศัพท์มือถือ	0 [REDACTED]
อีเมลที่ลงทะเบียน	K [REDACTED]
ผลการตรวจสอบจากระบบ	ยังไม่ได้ตรวจสอบ



รูปถ่ายจากบัตรประชาชน

+ นำเข้าข้อมูลบัตรประชาชน

ประชาชนต้องมายืนยันตัวตนที่สำนักงานที่ดิน
เท่านั้นถึงสามารถกดอนุมัติได้

ย้อนกลับ

ไม่ผ่านการยืนยันตัวตน

ผ่านการยืนยันตัวตน

กรณีผู้ใช้ลงทะเบียนด้วยระบบ e-Service เจ้าหน้าที่ ห้ามกดอนุมัติ ถ้าผู้ใช้ไม่ได้มายืนยันตัวตน ที่สำนักงานที่ดิน

รายงานระบบควบคุมรักษาความปลอดภัย และบริหารจัดการ Service

ประเภทผู้ใช้งาน *
เจ้าหน้าที่ X v

วันที่เริ่มต้น * 05/02/2569

วันที่สิ้นสุด * 05/02/2569

เวลาเริ่มต้น * 00.00.00

เวลาสิ้นสุด * 23.59.59

IP

ประเภทรายงาน
 การบริหารจัดการ Service การเข้าออกระบบ

API approve

ผู้ใช้งาน

ค้นหา ล้างค่า

PDF

EXCEL

ip เครื่อง	ชื่อ API	API	วันและเวลา	ประเภทผู้ใช้งาน	ผู้ใช้งาน	Http Status	Request	Response
172.16.23.179	อนุมัติคำขอลงทะเบียน	/api/profile-request/approve	05/02/2569 08.36.58	เจ้าหน้าที่		200	ตรวจสอบ	ตรวจสอบ
172.16.23.179	อนุมัติคำขอลงทะเบียน	/api/profile-request/approve	05/02/2569 08.37.00	เจ้าหน้าที่		200	ตรวจสอบ	ตรวจสอบ
172.16.23.179	อนุมัติคำขอลงทะเบียน	/api/profile-request/approve	05/02/2569	เจ้าหน้าที่		200	ตรวจสอบ	ตรวจสอบ



e-Service

ระบบให้บริการอิเล็กทรอนิกส์

สาริต



Service

<https://eservice.dol.go.th>

หน้าจอ : สำหรับผู้ขอใช้บริการ

สาริตการขอรังวัด

- เลือกประเภทคำขอรังวัด
- ระบุข้อมูลที่ต้องการ
- ระบุรายละเอียด
 - รายละเอียดที่ดินที่ทำการรังวัด
 - แนบหลักฐานประกอบคำขอ
 - ช่องทางการติดต่อ
- รับทราบ วันรังวัดและคชจ.รังวัด
- ยืนยันการยื่นคำขอ
- ชำระค่าคำขอ และค่ามัดจำรังวัด





e-Service

ระบบให้บริการอิเล็กทรอนิกส์

คู่มือการปฏิบัติงาน



ขอ
คุณ
ครับ





e-Service
ระบบให้บริการอิเล็กทรอนิกส์

ถาม - ตอบ