



ประกาศสำนักงานที่ดินจังหวัดร้อยเอ็ด สาขาสุวรรณภูมิ
แจกโฉนดที่ดิน ราย นางสนิท ชัยชุมเหล็ก เลขที่ดิน 60 หน้าสำรวจ 3973



หนังสือสำคัญที่จะแจกคือ	โฉนดที่ดิน	
(๑) ที่ดินหมู่ที่ 8	ตำบล ห้วยหินลาด	อำเภอ สุวรรณภูมิ
(๒) ที่ดินหมู่ที่	ตำบล	อำเภอ
(๓) ที่ดินหมู่ที่	ตำบล	อำเภอ
(๔) ที่ดินหมู่ที่	ตำบล	อำเภอ
(๕) ที่ดินหมู่ที่	ตำบล	อำเภอ

จังหวัด ร้อยเอ็ด

ด้วยพนักงานเจ้าหน้าที่ได้ทำการรังวัดที่ดินเพื่อออกเรื่อง โฉนดที่ดิน
ในท้องที่ตำบล อำเภอที่กล่าวข้างต้นเสร็จแล้ว จึงขอประกาศให้ทราบทั่วกัน ถ้าผู้ใดจะคัดค้านประการใดให้ยื่นคำคัดค้านต่อ
พนักงานเจ้าหน้าที่ภายใน 30 วัน นับแต่วันประกาศนี้เป็นต้นไป

ประกาศ ณ วันที่ 11 เดือน กันยายน พ.ศ. 2567

ลงชื่อ

()
 นาย  เจ้าพนักงานที่ดิน สาขาการแทน
 จังหวัดร้อยเอ็ด สาขา สุวรรณภูมิ
 ประทับตราประจำตำแหน่ง

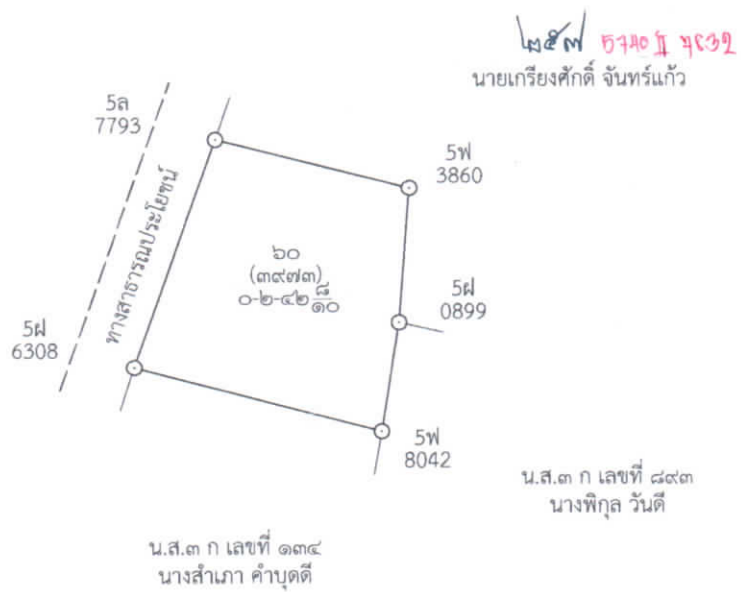
รายละเอียดแปลงที่ดินที่ขออนุญาตโฉนดที่ดินปรากฏตามรูปแผนที่แนบท้ายประกาศฯ นี้

: รายละเอียดแปลงที่ดินที่ขออนุญาตโฉนดที่ดิน ปรากฏตามรูปแผนที่แนบท้ายประกาศฯ นี้
 : แปลงเลขที่ดิน 60 หน้าสำรวจ 3973 เนื้อที่ 0-2-42.8 ไร่
 ตำบลห้วยหินลาด อำเภอสุวรรณภูมิ จังหวัดร้อยเอ็ด
 โดยอาศัยหลักฐาน น.ส.3 ก. เลขที่ 894 ตำบลห้วยหินลาด(หัวโตน) อำเภอสุวรรณภูมิ
 จังหวัดร้อยเอ็ด ตามคำขอที่ 102/102/4025/2567 ลว. 25 มีนาคม 2567
 : เมื่อประกาศครบกำหนด 30 วัน ไม่มีผู้โต้แย้งคัดค้าน และพนักงานเจ้าหน้าที่ได้
 ตรวจสอบแล้วว่า ถูกต้องครบถ้วนตามขั้นตอน วิธีการของระเบียบและกฎหมาย
 ก็จะดำเนินการออกโฉนดที่ดินให้แก่ผู้ขอต่อไป

ประเภทการรังวัดออกโฉนดที่ดินผู้ขอนางสนิท ชัยชุมเหล็ก

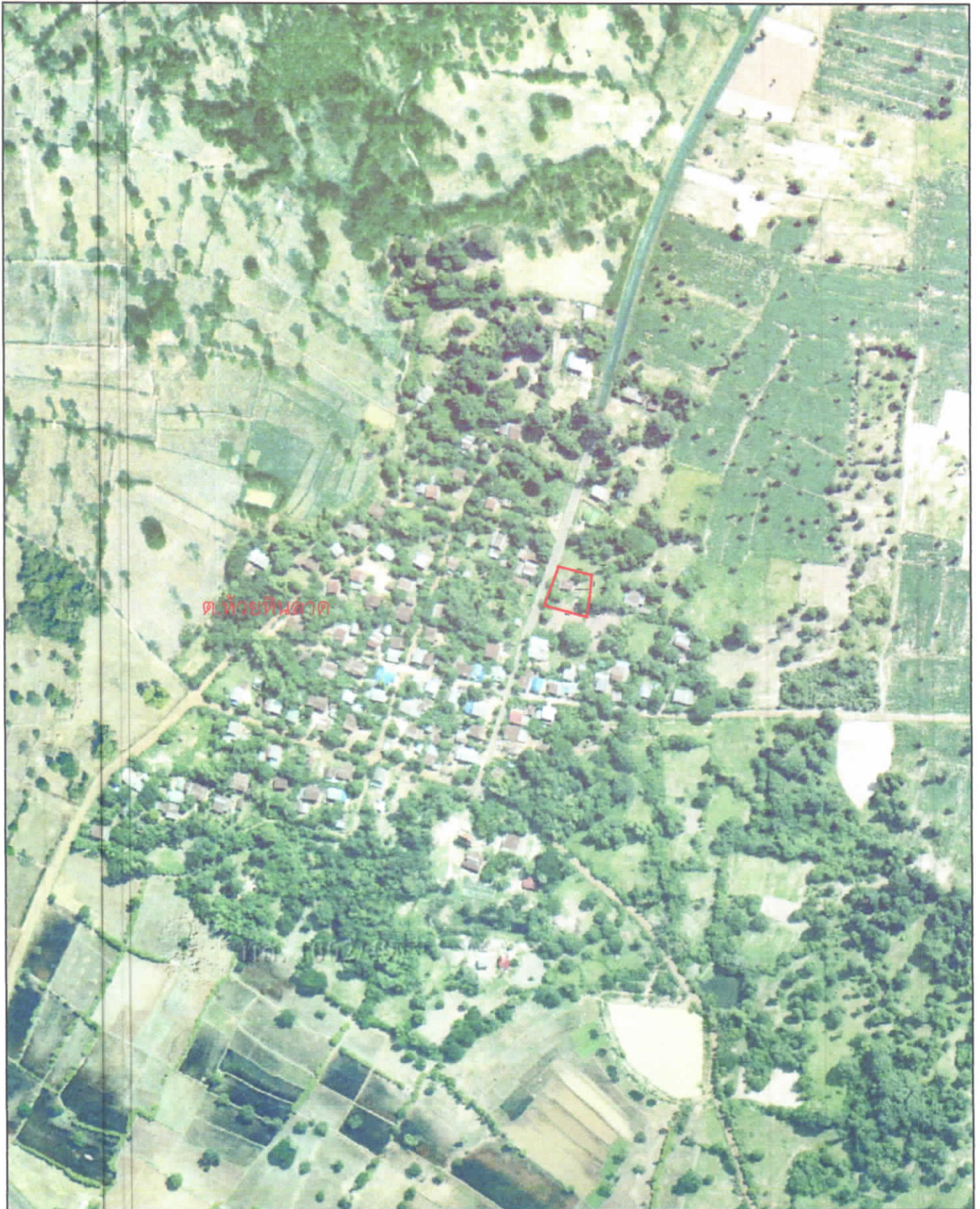
ตำแหน่งที่ดิน ระวัง 5740 II 7832 - 12 (1:1000) เลขที่ดิน ๖๐

ตำบลห้วยหินลาด อำเภอสุวรรณภูมิ จังหวัดร้อยเอ็ด



จังหวัดร้อยเอ็ด

หมายเลข 5740 || 7832



ระวางรูปถ่ายทางอากาศฉบับนี้จัดทำขึ้นเมื่อ ปี พ.ศ. ๒๕๔๕