



ประกาศสำนักงานที่ดินจังหวัดร้อยเอ็ด สาขาสุวรรณภูมิ
แจกโฉนดที่ดิน ราย นางจันทา มุลเซอร์

หนังสือสำคัญที่จะแจกคือ โฉนดที่ดิน ราย นางจันทา มุลเซอร์

- (๑) ที่ดินหมู่ที่ 2 ตำบล สามขา อำเภอ โพนทราย
- (๒) ที่ดินหมู่ที่ ตำบล อำเภอ
- (๓) ที่ดินหมู่ที่ ตำบล อำเภอ
- (๔) ที่ดินหมู่ที่ ตำบล อำเภอ
- (๕) ที่ดินหมู่ที่ ตำบล อำเภอ

จังหวัด ร้อยเอ็ด

ด้วยพนักงานเจ้าหน้าที่ได้ทำการรังวัดที่ดินเพื่อออกเรื่อง โฉนดที่ดิน ราย นางจันทา มุลเซอร์
ในท้องที่ตำบล อำเภอที่กล่าวข้างต้นเสร็จแล้ว จึงขอประกาศให้ทราบทั่วกัน ถ้าผู้ใดจะคัดค้านประการใดให้ยื่นคำคัดค้านต่อ
พนักงานเจ้าหน้าที่ภายใน 30 วัน นับแต่วันประกาศนี้เป็นต้นไป

ประกาศ ณ วันที่ 6 เดือน มกราคม พ.ศ. 2568

ลงชื่อ ()
เจ้าพนักงานที่ดิน
ประทับตราประจำตำแหน่ง

รายละเอียดแปลงที่ดินที่ขออกโฉนดที่ดินปรากฏตามรูปแผนที่แนบท้ายประกาศฯ นี้

หนังสือสำคัญที่จะแจกคือโฉนดที่ดิน เลขที่ดิน 238 หน้าสำรวจ 6185 เนื้อที่ 5-3-75.1 ไร่ ราย
นางจันทา มุลเซอร์ ตามหลักฐานเดิมคือหนังสือรับรองการทำประโยชน์ (น.ส.3 ก) เลขที่ 5467
ตำบลโพนทราย อำเภอโพนทราย จังหวัดร้อยเอ็ด ตามคำขอเลขที่ 125/125/6006/67 ลว.18 เมษายน 2567

หมายเหตุ : เมื่อประกาศครบกำหนด 30 วัน ไม่มีผู้โต้แย้งคัดค้าน และพนักงานเจ้าหน้าที่ได้
ตรวจสอบแล้วว่า ถูกต้องครบถ้วนตามขั้นตอน วิธีการของระเบียบและกฎหมาย
ก็จะดำเนินการออกโฉนดที่ดินให้แก่ผู้ขอต่อไป

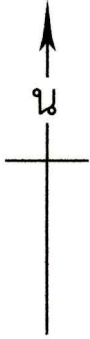


รังวัดออกโฉนดที่ดิน

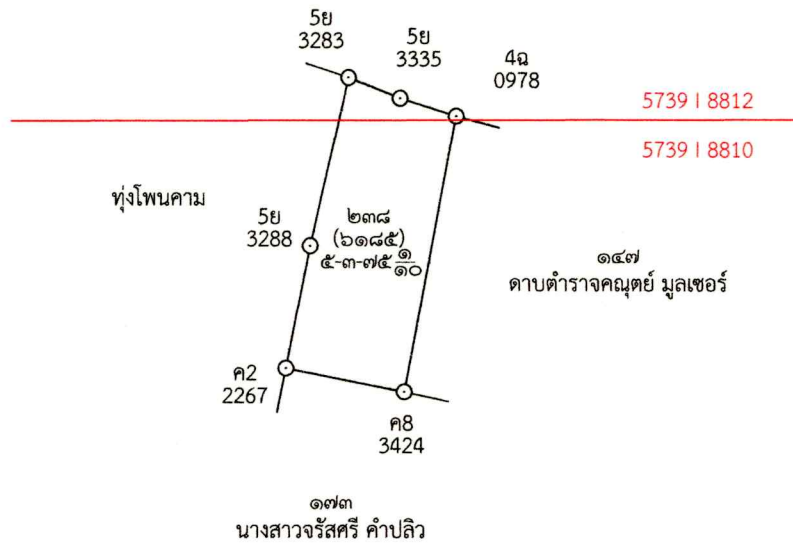
รายนางจันทา มูลเซอร์

เลขที่ดิน ๒๓๘ ระวัง 5739 I 8810, 8812 หน้าสำรวจ ๖๑๘๕

ตำบลสามขา อำเภอโพธาราย จังหวัดร้อยเอ็ด




สำนักงานการปฏิรูปที่ดินเพื่อเกษตรกรรม
นางสุวรรณ เหมียมมาลา



ร้อยเอ็ด

5739 | 8808, 8812



แผนที่รูปถ่ายทางอากาศนี้จัดทำขึ้นในปี พ.ศ.๒๕๔๕