



DWA. (ท.ต. ๘๑)

ที่ รย๐๐๒๐.๐๒/๑๒๗๕๙

สำนักงานที่ดินจังหวัดระยอง สาขาบ้านค่าย
อ.บ้านค่าย จ.ระยอง
๒๑๑๒๐

วันที่ ๑๙ เดือน พฤษภาคม พ.ศ. ๒๕๖๙

เรื่อง การแจ้งผู้มีสิทธิในที่ดินข้างเคียงให้มาลงชื่อรับรองแนวเขตที่ดินหรือคัดค้านการรังวัด
เรียน กรรมการผู้จัดการบริษัท สมานฉันท จำกัด

ด้วย นางสาวสมศรี พรหมมา

ได้ขอ แบ่งแยกในนามเดิมและแบ่งทักเป็นที่สาธารณประโยชน์

ที่ดินตาม โฉนดที่ดิน เลขที่ ๑๔๔๓ หมู่ที่ -

ตำบล/แขวง นิคมพัฒนา อำเภอ/เขต นิคมพัฒนา จังหวัด ระยอง

พนักงานเจ้าหน้าที่ได้ออกไปทำการ รังวัด เสร็จแล้ว

เมื่อวันที่ ๑๒ เดือน พฤษภาคม พ.ศ. ๒๕๖๙ ปรากฏว่าที่ดินแปลงนี้มีแนวเขตติดต่อกับที่ดินของท่าน

แต่เนื่องจากท่านหรือผู้แทนของท่าน ไม่ไประวังชี้แนวเขตและลงชื่อรับรองแนวเขตที่ดิน

ตาม โฉนดที่ดิน เลขที่ ๙๓๕ ซึ่งเป็นที่ดินของท่าน โดยสำนักงานที่ดินได้มีหนังสือ

เรื่อง การระวังชี้แนวเขตและลงชื่อรับรองเขตที่ดิน แจ้งให้ทราบทางไปรษณีย์ ลงทะเบียนตอบรับ

ฉบับเลขที่ RB๗๑๗๙๐๔๑๘๕TH ลงวันที่ ๗ เมษายน ๒๕๖๙ แต่ไม่อาจติดต่อท่านให้มาระวังชี้แนวเขตได้

ฉะนั้น จึงขอให้ท่านไปตรวจสอบแนวเขตที่ดินของท่านว่า ตามที่ผู้ขอพนักงานเจ้าหน้าที่ทำการ

รังวัดปักหลักเขตที่ดิน ไว้แล้วนั้น จะเป็นการถูกต้องหรือเหลือมล้ำแนวเขตที่ดินของท่านหรือไม่

เสร็จแล้วขอให้ท่านไปพบพนักงานเจ้าหน้าที่ เพื่อลงชื่อรับรองแนวเขตหรือคัดค้านภายในกำหนด ๓๐ วัน นับแต่วันที่ได้

ส่งหนังสือนี้ หากท่านไม่ดำเนินการอย่างหนึ่งอย่างใด ภายในกำหนดดังกล่าว พนักงานเจ้าหน้าที่จะดำเนินการแก้ไขแผนที่

หรือเนื้อที่ให้แก่ผู้ขอ โดยไม่ต้องมีการรับรองแนวเขต ตามมาตรา ๖๙ ทวิ แห่งประมวลกฎหมายที่ดิน ซึ่งแก้ไขเพิ่มเติมโดย

พระราชบัญญัติแก้ไขเพิ่มเติมประมวลกฎหมายที่ดิน (ฉบับที่ ๔) พ.ศ. ๒๕๒๘

ขอแสดงความนับถือ

(นายโชคชัย สีดี้)

พนักงานเจ้าหน้าที่

ฝ่ายรังวัด โทร. ๐๓๘-๖๔๑๐๐๗ ต่อ๑๐๖,๑๐๓

นายช่างรังวัด นายบุญฤทธิ์ สมพงษ์ โทร. ๐๘-๑๕๒๓-๖๐๗๙

(ลำดับรับเรื่อง ๕๐๑๗ วันที่ ๑๖ มีนาคม ๒๕๖๙ ร.ว. ๑๒ ๑๐๖๔/๒๕๖๙)



ที่ รย๐๐๒๐.๐๒/๑๒๗๖๐

สำนักงานที่ดินจังหวัดระยอง สาขาบ้านค่าย
อ.บ้านค่าย จ.ระยอง
๒๑๑๒๐

วันที่ ๑๙ เดือน พฤษภาคม พ.ศ. ๒๕๖๙

เรื่อง การแจ้งผู้มีสิทธิในที่ดินข้างเคียงให้มาลงชื่อรับรองแนวเขตที่ดินหรือคัดค้านการรังวัด
เรียน นายวิชัย อติชาติการ และผู้ถือกรรมสิทธิ์รวม

ด้วย นางสมศรี พรหมมา

ได้ขอ แบ่งแยกในนามเดิมและแบ่งทักเป็นที่สาธารณประโยชน์
ที่ดินตาม โฉนดที่ดิน เลขที่ ๑๔๔๓ หมู่ที่ -
ตำบล/แขวง นิคมพัฒนา อำเภอ/เขต นิคมพัฒนา จังหวัด ระยอง
พนักงานเจ้าหน้าที่ได้ออกไปทำการ รังวัด เสร็จแล้ว
เมื่อวันที่ ๑๒ เดือน พฤษภาคม พ.ศ. ๒๕๖๙ ปรากฏว่าที่ดินแปลงนี้มีแนวเขตติดต่อกับที่ดินของท่าน
แต่เนื่องจากท่านหรือผู้แทนของท่าน ไม่ไประวางชี้แนวเขตและลงชื่อรับรองแนวเขตที่ดิน
ตาม โฉนดที่ดิน เลขที่ ๑๘๒๖ ซึ่งเป็นที่ดินของท่าน โดยสำนักงานที่ดินได้มีหนังสือ
เรื่อง การระวางชี้แนวเขตและลงชื่อรับรองเขตที่ดิน แจ้งให้ทราบทางไปรษณีย์ ลงทะเบียนตอบรับ
ฉบับเลขที่ RB๗๑๗๙๐๔๑๗๑TH ลงวันที่ ๗ เมษายน ๒๕๖๙ แต่ไม่อาจติดต่อท่านให้มาระวางชี้แนวเขตได้

ฉะนั้น จึงขอให้ท่านไปตรวจสอบแนวเขตที่ดินของท่านว่า ตามที่ผู้ขอพนักงานเจ้าหน้าที่ทำการ
รังวัดปักหลักเขตที่ดิน ไว้แล้วนั้น จะเป็นการถูกต้องหรือเหลื่อมล้ำแนวเขตที่ดินของท่านหรือไม่
เสร็จแล้วขอให้ท่านไปพบพนักงานเจ้าหน้าที่ เพื่อลงชื่อรับรองแนวเขตหรือคัดค้านภายในกำหนด ๓๐ วัน นับแต่วันที่ได้
ส่งหนังสือนี้ หากท่านไม่ดำเนินการอย่างหนึ่งอย่างใด ภายในกำหนดดังกล่าว พนักงานเจ้าหน้าที่จะดำเนินการแก้ไขแผนที่
หรือเนื้อที่ให้แก่ผู้ขอ โดยไม่ต้องมีการรับรองแนวเขต ตามมาตรา ๖๙ ทวิ แห่งประมวลกฎหมายที่ดิน ซึ่งแก้ไขเพิ่มเติมโดย
พระราชบัญญัติแก้ไขเพิ่มเติมประมวลกฎหมายที่ดิน (ฉบับที่ ๔) พ.ศ. ๒๕๒๘

ขอแสดงความนับถือ

(นายโชคชัย สีสี)
พนักงานเจ้าหน้าที่

ฝ่ายรังวัด โทร. ๐๓๘-๖๔๑๐๐๗ ต่อ๑๐๖,๑๐๓
นายช่างรังวัด นายบุญฤทธิ์ สมพงษ์ โทร. ๐๘-๑๕๒๓-๖๐๗๙
(ลำดับรับเรื่อง ๕๐๑๗ วันที่ ๑๖ มีนาคม ๒๕๖๙ ร.ว. ๑๒ ๑๐๖๔/๒๕๖๙)



ที่ รย๐๐๒๐.๐๒/๑๒๗๖๑

สำนักงานที่ดินจังหวัดระยอง สาขาบ้านค่าย
อ.บ้านค่าย จ.ระยอง
๒๑๑๒๐

วันที่ ๑๙ เดือน พฤษภาคม พ.ศ. ๒๕๖๙

เรื่อง การแจ้งผู้มีสิทธิในที่ดินข้างเคียงให้มาลงชื่อรับรองแนวเขตที่ดินหรือคัดค้านการรังวัด
เรียน นายวิชัย อติชาติการ และผู้ถือกรรมสิทธิ์รวม

ด้วย นางสมศรี พรหมมา

ได้ขอ แยกแยกในนามเดิมและแบ่งหักเป็นที่สาธารณประโยชน์
ที่ดินตาม โฉนดที่ดิน เลขที่ ๑๔๔๓ หมู่ที่
ตำบล/แขวง นิคมพัฒนา อำเภอ/เขต นิคมพัฒนา จังหวัด ระยอง
พนักงานเจ้าหน้าที่ได้ออกไปทำการ รังวัดเสร็จแล้ว
เมื่อวันที่ ๑๒ เดือน พฤษภาคม พ.ศ. ๒๕๖๙ ปรากฏว่าที่ดินแปลงนี้มีแนวเขตติดต่อกับที่ดินของท่าน
แต่เนื่องจากท่านหรือผู้แทนของท่าน ไม่ไประวางชี้แนวเขตและลงชื่อรับรองแนวเขตที่ดิน
ตาม โฉนดที่ดิน เลขที่ ๑๘๒๖ ซึ่งเป็นที่ดินของท่าน โดยสำนักงานที่ดินได้มีหนังสือ
เรื่อง การระวางชี้แนวเขตและลงชื่อรับรองเขตที่ดิน แจ้งให้ทราบทางไปรษณีย์ ลงทะเบียนตอบรับ
ฉบับเลขที่ RB๗๑๗๙๐๔๑๓๑TH ลงวันที่ ๗ เมษายน ๒๕๖๙ แต่ไม่อาจติดต่อกันให้มาระวางชี้แนวเขตได้

ฉะนั้น จึงขอให้ท่านไปตรวจสอบแนวเขตที่ดินของท่านว่า ตามที่ผู้ขอพนักงานเจ้าหน้าที่ทำการ
รังวัดปักหลักเขตที่ดินไว้แล้วนั้น จะเป็นการถูกต้องหรือเหลื่อมล้ำแนวเขตที่ดินของท่านหรือไม่
เสร็จแล้วขอให้ท่านไปพบพนักงานเจ้าหน้าที่ เพื่อลงชื่อรับรองแนวเขตหรือคัดค้านภายในกำหนด ๓๐ วัน นับแต่วันที่ได้
ส่งหนังสือนี้ หากท่านไม่ดำเนินการอย่างหนึ่งอย่างใด ภายในกำหนดดังกล่าว พนักงานเจ้าหน้าที่จะดำเนินการแก้ไขแผนที่
หรือเนื้อที่ให้แก่ผู้ขอ โดยไม่ต้องมีการรับรองแนวเขต ตามมาตรา ๖๙ ทีวี แห่งประมวลกฎหมายที่ดิน ซึ่งแก้ไขเพิ่มเติมโดย
พระราชบัญญัติแก้ไขเพิ่มเติมประมวลกฎหมายที่ดิน (ฉบับที่ ๔) พ.ศ. ๒๕๒๘

ขอแสดงความนับถือ

(นายโชคชัย สีสี)

พนักงานเจ้าหน้าที่

ฝ่ายรังวัด โทร. ๐๓๘-๖๔๑๐๐๗ ต่อ๑๐๖,๑๐๓

นายช่างรังวัด นายบุญฤทธิ์ สมพงษ์ โทร. ๐๘-๑๕๒๓-๖๐๗๙

(ลำดับรับเรื่อง ๕๐๑๗ วันที่ ๑๖ มีนาคม ๒๕๖๙ ร.ว. ๑๒ ๑๐๖๔/๒๕๖๙)



ที่ รย๐๐๒๐.๐๒/๑๒๗๖๒

สำนักงานที่ดินจังหวัดระยอง สาขาบ้านค่าย
อ.บ้านค่าย จ.ระยอง
๒๑๑๒๐

วันที่ ๑๙ เดือน พฤษภาคม พ.ศ. ๒๕๖๙

เรื่อง การแจ้งผู้มีสิทธิในที่ดินข้างเคียงให้มาลงชื่อรับรองแนวเขตที่ดินหรือคัดค้านการรังวัด
เรียน นายวิโรจน์ วงษ์ศรี

ด้วย นางสมศรี พรมมา
ได้ขอ แยกแยกในนามเดิมและแบ่งหักเป็นที่สาธารณประโยชน์
ที่ดินตาม โฉนดที่ดิน เลขที่ ๑๔๔๓ หมู่ที่ -
ตำบล/แขวง นิคมพัฒนา อำเภอ/เขต นิคมพัฒนา จังหวัด ระยอง
พนักงานเจ้าหน้าที่ได้ออกไปทำการ รังวัด เสร็จแล้ว
เมื่อวันที่ ๑๒ เดือน พฤษภาคม พ.ศ. ๒๕๖๙ ปรากฏว่าที่ดินแปลงนี้มีแนวเขตติดต่อกับที่ดินของท่าน
แต่เนื่องจากท่านหรือผู้แทนของท่าน ไม่ไประวางชี้แนวเขตและลงชื่อรับรองแนวเขตที่ดิน
ตาม โฉนดที่ดิน เลขที่ ๖๔๖๙๒ ซึ่งเป็นที่ดินของท่าน โดยสำนักงานที่ดินได้มีหนังสือ
เรื่อง การระวางชี้แนวเขตและลงชื่อรับรองเขตที่ดิน แจ้งให้ทราบทางไปรษณีย์ ลงทะเบียนตอบรับ
ฉบับเลขที่ RB๗๑๗๙๐๔๒๓๙TH ลงวันที่ ๗ เมษายน ๒๕๖๙ แต่ไม่อาจติดต่อท่านให้มาระวางชี้แนวเขตได้

ฉะนั้น จึงขอให้ท่านไปตรวจสอบแนวเขตที่ดินของท่านว่า ตามที่ผู้ขอนำพนักงานเจ้าหน้าที่ทำการ
รังวัดปักหลักเขตที่ดิน ไว้แล้วนั้น จะเป็นการถูกต้องหรือเหลื่อมล้ำแนวเขตที่ดินของท่านหรือไม่
เสร็จแล้วขอให้ท่านไปพบพนักงานเจ้าหน้าที่ เพื่อลงชื่อรับรองแนวเขตหรือคัดค้านภายในกำหนด ๓๐ วัน นับแต่วันที่ได้
ส่งหนังสือนี้ หากท่านไม่ดำเนินการอย่างหนึ่งอย่างใด ภายในกำหนดดังกล่าว พนักงานเจ้าหน้าที่จะดำเนินการแก้ไขแผนที่
หรือเนื้อที่ให้แก่ผู้ขอ โดยไม่ต้องมีการรับรองแนวเขต ตามมาตรา ๖๙ ทวิ แห่งประมวลกฎหมายที่ดิน ซึ่งแก้ไขเพิ่มเติมโดย
พระราชบัญญัติแก้ไขเพิ่มเติมประมวลกฎหมายที่ดิน (ฉบับที่ ๔) พ.ศ. ๒๕๒๘

ขอแสดงความนับถือ

(นายโชคชัย สิตี)
พนักงานเจ้าหน้าที่

ฝ่ายรังวัด โทร. ๐๓๘-๖๔๑๐๐๗ ต่อ๑๐๖,๑๐๓

นายช่างรังวัด นายบุญฤทธิ์ สมพงษ์ โทร. ๐๘-๑๕๒๓-๖๐๗๙

(ลำดับรับเรื่อง ๕๐๑๗ วันที่ ๑๖ มีนาคม ๒๕๖๙ ร.ว. ๑๒ ๑๐๖๔/๒๕๖๙)



ที่ รย๐๐๒๐.๐๒/๑๒๗๖๓

สำนักงานที่ดินจังหวัดระยอง สาขาบ้านค่าย
อ.บ้านค่าย จ.ระยอง
๒๑๑๒๐

วันที่ ๑๙ เดือน พฤษภาคม พ.ศ. ๒๕๖๙

เรื่อง การแจ้งผู้มีสิทธิในที่ดินข้างเคียงให้มาลงชื่อรับรองแนวเขตที่ดินหรือคัดค้านการรังวัด
เรียน นายวิโรจน์ วงษ์ชีรี

ด้วย นางสมศรี พรหมมา

ได้ขอ แยกแยกในนามเดิมและแบ่งทักเป็นที่สาธารณประโยชน์
ที่ดินตาม โฉนดที่ดิน เลขที่ ๑๔๔๓ หมู่ที่ -
ตำบล/แขวง นิคมพัฒนา อำเภอ/เขต นิคมพัฒนา จังหวัด ระยอง
พนักงานเจ้าหน้าที่ได้ออกไปทำการ รังวัด เสร็จแล้ว
เมื่อวันที่ ๑๒ เดือน พฤษภาคม พ.ศ. ๒๕๖๙ ปรากฏว่าที่ดินแปลงนี้มีแนวเขตติดต่อกับที่ดินของท่าน
แต่เนื่องจากท่านหรือผู้แทนของท่าน ไม่ไประวางชี้แนวเขตและลงชื่อรับรองแนวเขตที่ดิน
ตาม โฉนดที่ดิน เลขที่ ๖๔๖๙๒ ซึ่งเป็นที่ดินของท่าน โดยสำนักงานที่ดินได้มีหนังสือ
เรื่อง การระวางชี้แนวเขตและลงชื่อรับรองเขตที่ดิน แจ้งให้ทราบทางไปรษณีย์ ลงทะเบียนตอบรับ
ฉบับเลขที่ RB๗๑๗๙๐๔๒๓๙TH ลงวันที่ ๗ เมษายน ๒๕๖๙ แต่ไม่อาจติดต่อกันให้มาระวางชี้แนวเขตได้

ฉะนั้น จึงขอให้ท่านไปตรวจสอบแนวเขตที่ดินของท่านว่า ตามที่ผู้ขอนำพนักงานเจ้าหน้าที่ทำการ
รังวัดปักหลักเขตที่ดิน ไว้แล้วนั้น จะเป็นการถูกต้องหรือเหลื่อมล้ำแนวเขตที่ดินของท่านหรือไม่
เสร็จแล้วขอให้ท่านไปพบพนักงานเจ้าหน้าที่ เพื่อลงชื่อรับรองแนวเขตหรือคัดค้านภายในกำหนด ๓๐ วัน นับแต่วันที่ได้อ
ส่งหนังสือนี้ หากท่านไม่ดำเนินการอย่างหนึ่งอย่างใด ภายในกำหนดดังกล่าว พนักงานเจ้าหน้าที่จะดำเนินการแก้ไขแผนที่
หรือเนื้อที่ให้แก่อผู้ขอ โดยไม่ต้องมีการรับรองแนวเขต ตามมาตรา ๖๙ ทวิ แห่งประมวลกฎหมายที่ดิน ซึ่งแก้ไขเพิ่มเติมโดย
พระราชบัญญัติแก้ไขเพิ่มเติมประมวลกฎหมายที่ดิน (ฉบับที่ ๔) พ.ศ. ๒๕๒๘

ขอแสดงความนับถือ

(นายโชคชัย สีดี้)

พนักงานเจ้าหน้าที่

ฝ่ายรังวัด โทร. ๐๓๘-๖๔๑๐๐๗ ต่อ๑๐๖,๑๐๓

นายช่างรังวัด นายบุญฤทธิ์ สมพงษ์ โทร. ๐๘-๑๕๒๓-๖๐๗๙

(ลำดับรับเรื่อง ๕๐๑๗ วันที่ ๑๖ มีนาคม ๒๕๖๙ ร.ว. ๑๒ ๑๐๖๔/๒๕๖๙)



ที่ รย๐๐๒๐.๐๒/๑๒๗๖๔

สำนักงานที่ดินจังหวัดระยอง สาขาบ้านค่าย
อ.บ้านค่าย จ.ระยอง
๒๑๑๒๐

วันที่ ๑๙ เดือน พฤษภาคม พ.ศ. ๒๕๖๙

เรื่อง การแจ้งผู้มีสิทธิในที่ดินข้างเคียงให้มาลงชื่อรับรองแนวเขตที่ดินหรือคัดค้านการรังวัด
เรียน น.ส.ลักข ทาชาติ

ด้วย นางสมศรี พรหมมา
ได้ขอ แบ่งแยกในนามเดิมและแบ่งหักเป็นที่สาธารณประโยชน์
ที่ดินตาม โฉนดที่ดิน เลขที่ ๑๔๔๓ หมู่ที่ -
ตำบล/แขวง นิคมพัฒนา อำเภอ/เขต นิคมพัฒนา จังหวัด ระยอง
พนักงานเจ้าหน้าที่ได้ออกไปทำการ รังวัด เสร็จแล้ว
เมื่อวันที่ ๑๒ เดือน พฤษภาคม พ.ศ. ๒๕๖๙ ปรากฏว่าที่ดินแปลงนี้มีแนวเขตติดต่อกับที่ดินของท่าน
แต่เนื่องจากท่านหรือผู้แทนของท่าน ไม่ไประวางชี้แนวเขตและลงชื่อรับรองแนวเขตที่ดิน
ตาม โฉนดที่ดิน เลขที่ ๖๔๖๙๓ ซึ่งเป็นที่ดินของท่าน โดยสำนักงานที่ดินได้มีหนังสือ
เรื่อง การระวางชี้แนวเขตและลงชื่อรับรองเขตที่ดิน แจ้งให้ทราบทางไปรษณีย์ ลงทะเบียนตอบรับ
ฉบับเลขที่ RB๗๑๗๙๐๔๑๕๔TH ลงวันที่ ๗ เมษายน ๒๕๖๙ แต่ไม่อาจติดต่อท่านให้มาระวางชี้แนวเขตได้

ฉะนั้น จึงขอให้ท่านไปตรวจสอบแนวเขตที่ดินของท่านว่า ตามที่ผู้ขอพนักงานเจ้าหน้าที่ทำการ
รังวัดปักหลักเขตที่ดิน ไว้แล้วนั้น จะเป็นการถูกต้องหรือเหลื่อมล้ำแนวเขตที่ดินของท่านหรือไม่
เสร็จแล้วขอให้ท่านไปพบพนักงานเจ้าหน้าที่ เพื่อลงชื่อรับรองแนวเขตหรือคัดค้านภายในกำหนด ๓๐ วัน นับแต่วันที่ได้
ส่งหนังสือนี้ หากท่านไม่ดำเนินการอย่างหนึ่งอย่างใด ภายในกำหนดดังกล่าว พนักงานเจ้าหน้าที่จะดำเนินการแก้ไขแผนที่
หรือเนื้อที่ให้แก่ผู้ขอ โดยไม่ต้องมีการรับรองแนวเขต ตามมาตรา ๖๙ ทวิ แห่งประมวลกฎหมายที่ดิน ซึ่งแก้ไขเพิ่มเติมโดย
พระราชบัญญัติแก้ไขเพิ่มเติมประมวลกฎหมายที่ดิน (ฉบับที่ ๔) พ.ศ. ๒๕๒๘

ขอแสดงความนับถือ

(นายโชคชัย สิตี)
พนักงานเจ้าหน้าที่

ฝ่ายรังวัด โทร. ๐๓๘-๖๔๑๐๐๗ ต่อ๑๐๖,๑๐๓
นายช่างรังวัด นายบุญฤทธิ์ สมพงษ์ โทร. ๐๘-๑๕๒๓-๖๐๗๙
(ลำดับรับเรื่อง ๕๐๑๗ วันที่ ๑๖ มีนาคม ๒๕๖๙ ร.ว. ๑๒ ๑๐๖๔/๒๕๖๙)



ที่ รย๐๐๒๐.๐๒/๑๒๗๖๕

สำนักงานที่ดินจังหวัดระยอง สาขาบ้านค่าย
อ.บ้านค่าย จ.ระยอง
๒๑๑๒๐


วันที่ ๑๙ เดือน พฤษภาคม พ.ศ. ๒๕๖๙

เรื่อง การแจ้งผู้มีสิทธิในที่ดินข้างเคียงให้มาลงชื่อรับรองแนวเขตที่ดินหรือคัดค้านการรังวัด
เรียน นางรัตนภรณ์ นามวิชัย

ด้วย นางสมศรี พรหมมา
ได้ขอ แยกแยกในนามเดิมและแบ่งหักเป็นที่สาธารณประโยชน์
ที่ดินตาม โฉนดที่ดิน เลขที่ ๑๔๔๓ หมู่ที่ -
ตำบล/แขวง นิคมพัฒนา อำเภอ/เขต นิคมพัฒนา จังหวัด ระยอง
พนักงานเจ้าหน้าที่ได้ออกไปทำการ รังวัด เสร็จแล้ว
เมื่อวันที่ ๑๒ เดือน พฤษภาคม พ.ศ. ๒๕๖๙ ปรากฏว่าที่ดินแปลงนี้มีแนวเขตติดต่อกับที่ดินของท่าน
แต่เนื่องจากท่านหรือผู้แทนของท่าน ไม่ไประวางชี้แนวเขตและลงชื่อรับรองแนวเขตที่ดิน
ตาม โฉนดที่ดิน เลขที่ ๙๒๑๘๖ ๘๙๙๒๓ ซึ่งเป็นที่ดินของท่าน โดยสำนักงานที่ดินได้มีหนังสือ
เรื่อง การระวางชี้แนวเขตและลงชื่อรับรองเขตที่ดิน แจ้งให้ทราบทางไปรษณีย์ ลงทะเบียนตอบรับ
ฉบับเลขที่ RB๗๑๗๙๐๔๑๓๗TH ลงวันที่ ๗ เมษายน ๒๕๖๙ แต่ไม่อาจติดต่อท่านให้มาระวางชี้แนวเขตได้

ฉะนั้น จึงขอให้ท่านไปตรวจสอบแนวเขตที่ดินของท่านว่า ตามที่ผู้ขอพนักงานเจ้าหน้าที่ทำการ
รังวัดปักหลักเขตที่ดิน ไว้แล้วนั้น จะเป็นการถูกต้องหรือเหลื่อมล้ำแนวเขตที่ดินของท่านหรือไม่
เสร็จแล้วขอให้ท่านไปพบพนักงานเจ้าหน้าที่ เพื่อลงชื่อรับรองแนวเขตหรือคัดค้านภายในกำหนด ๓๐ วัน นับแต่วันที่ได้
ส่งหนังสือนี้ หากท่านไม่ดำเนินการอย่างหนึ่งอย่างใด ภายในกำหนดดังกล่าว พนักงานเจ้าหน้าที่จะดำเนินการแก้ไขแผนที่
หรือเนื้อที่ให้แก่ผู้ขอ โดยไม่ต้องมีการรับรองแนวเขต ตามมาตรา ๖๙ ทวิ แห่งประมวลกฎหมายที่ดิน ซึ่งแก้ไขเพิ่มเติมโดย
พระราชบัญญัติแก้ไขเพิ่มเติมประมวลกฎหมายที่ดิน (ฉบับที่ ๔) พ.ศ. ๒๕๒๘

ขอแสดงความนับถือ


(นายโชคชัย สิดี)
พนักงานเจ้าหน้าที่

ฝ่ายรังวัด โทร. ๐๓๘-๖๔๑๐๐๗ ต่อ๑๐๖,๑๐๓
นายช่างรังวัด นายบุญฤทธิ์ สมพงษ์ โทร. ๐๘-๑๕๒๓-๖๐๗๙
(ลำดับรับเรื่อง ๕๐๑๗ วันที่ ๑๖ มีนาคม ๒๕๖๙ ร.ว. ๑๒ ๑๐๖๔/๒๕๖๙)



ที่ รย๐๐๒๐.๐๒/๑๒๗๖๖

สำนักงานที่ดินจังหวัดระยอง สาขาบ้านค่าย
อ.บ้านค่าย จ.ระยอง
๒๑๑๒๐

วันที่ ๑๙ เดือน พฤษภาคม พ.ศ. ๒๕๖๙

เรื่อง การแจ้งผู้มีสิทธิในที่ดินข้างเคียงให้มาลงชื่อรับรองแนวเขตที่ดินหรือคัดค้านการรังวัด
เรียน นายวรยุทธ นามวิชัย

ด้วย นางสมศรี พรหมมา
ได้ขอ แยกแยกในนามเดิมและแบ่งทักเป็นที่สาธารณประโยชน์
ที่ดินตาม โฉนดที่ดิน เลขที่ ๑๔๔๓ หมู่ที่ -
ตำบล/แขวง นิคมพัฒนา อำเภอ/เขต นิคมพัฒนา จังหวัด ระยอง
พนักงานเจ้าหน้าที่ได้ออกไปทำการ รังวัด เสร็จแล้ว
เมื่อวันที่ ๑๒ เดือน พฤษภาคม พ.ศ. ๒๕๖๙ ปรากฏว่าที่ดินแปลงนี้มีแนวเขตติดต่อกับที่ดินของท่าน
แต่เนื่องจากท่านหรือผู้แทนของท่าน ไม่ไประวางชี้แนวเขตและลงชื่อรับรองแนวเขตที่ดิน
ตาม โฉนดที่ดิน เลขที่ ๗๗๙๐๐ , ๘๙๙๒๑ , ๘๙๙๒๒ ซึ่งเป็นที่ดินของท่าน โดยสำนักงานที่ดินได้มีหนังสือ
เรื่อง การระวางชี้แนวเขตและลงชื่อรับรองเขตที่ดิน แจ้งให้ทราบทางไปรษณีย์ ลงทะเบียนตอบรับ
ฉบับเลขที่ RB๗๑๗๙๐๔๒๔๒TH ลงวันที่ ๗ เมษายน ๒๕๖๙ แต่ไม่อาจติดต่อท่านให้มาระวางชี้แนวเขตได้

ฉะนั้น จึงขอให้ท่านไปตรวจสอบแนวเขตที่ดินของท่านว่า ตามที่ผู้ขอพนักงานเจ้าหน้าที่ทำการ
รังวัดปักหลักเขตที่ดิน ไว้แล้วนั้น จะเป็นการถูกต้องหรือเหลื่อมล้ำแนวเขตที่ดินของท่านหรือไม่
เสร็จแล้วขอให้ท่านไปพบพนักงานเจ้าหน้าที่ เพื่อลงชื่อรับรองแนวเขตหรือคัดค้านภายในกำหนด ๓๐ วัน นับแต่วันที่ได้
ส่งหนังสือนี้ หากท่านไม่ดำเนินการอย่างหนึ่งอย่างใด ภายในกำหนดดังกล่าว พนักงานเจ้าหน้าที่จะดำเนินการแก้ไขแผนที่
หรือเนื้อที่ให้แก่ผู้ขอ โดยไม่ต้องมีการรับรองแนวเขต ตามมาตรา ๖๙ ทวิ แห่งประมวลกฎหมายที่ดิน ซึ่งแก้ไขเพิ่มเติมโดย
พระราชบัญญัติแก้ไขเพิ่มเติมประมวลกฎหมายที่ดิน (ฉบับที่ ๔) พ.ศ. ๒๕๒๘

ขอแสดงความนับถือ

(นายโชคชัย สิดี)
พนักงานเจ้าหน้าที่

ฝ่ายรังวัด โทร. ๐๓๘-๖๔๑๐๐๗ ต่อ๑๐๖,๑๐๓
นายช่างรังวัด นายบุญฤทธิ์ สมพงษ์ โทร. ๐๘-๑๕๒๓-๖๐๗๙
(ลำดับรับเรื่อง ๕๐๑๗ วันที่ ๑๖ มีนาคม ๒๕๖๙ ร.ว. ๑๒ ๑๐๖๔/๒๕๖๙)



ที่ รย๐๐๒๐.๐๒/๑๒๗๖๗

สำนักงานที่ดินจังหวัดระยอง สาขาบ้านค่าย
อ.บ้านค่าย จ.ระยอง
๒๑๑๒๐

วันที่ ๑๙ เดือน พฤษภาคม พ.ศ. ๒๕๖๙

เรื่อง การแจ้งผู้มีสิทธิในที่ดินข้างเคียงให้มาลงชื่อรับรองแนวเขตที่ดินหรือคัดค้านการรังวัด
เรียน นายวรยุทธ นามวิชัย

ด้วย นางสมศรี พรหมมา
ได้ขอ แยกแยกในนามเดิมและแบ่งทักเป็นที่สาธารณประโยชน์
ที่ดินตาม โฉนดที่ดิน เลขที่ ๑๔๕๓ หมู่ที่ -
ตำบล/แขวง นิคมพัฒนา อำเภอ/เขต นิคมพัฒนา จังหวัด ระยอง
พนักงานเจ้าหน้าที่ได้ออกไปทำการ รังวัด เสร็จแล้ว
เมื่อวันที่ ๑๒ เดือน พฤษภาคม พ.ศ. ๒๕๖๙ ปรากฏว่าที่ดินแปลงนี้มีแนวเขตติดต่อกับที่ดินของท่าน
แต่เนื่องจากท่านหรือผู้แทนของท่าน ไม่ประสงค์แนบแนวเขตและลงชื่อรับรองแนวเขตที่ดิน
ตาม โฉนดที่ดิน เลขที่ ๗๗๙๐๐, ๘๘๙๒๑, ๘๘๙๒๒ ซึ่งเป็นที่ดินของท่าน โดยสำนักงานที่ดินได้มีหนังสือ
เรื่อง การระวางชี้แนวเขตและลงชื่อรับรองเขตที่ดิน แจ้งให้ทราบทางไปรษณีย์ ลงทะเบียนตอบรับ
ฉบับเลขที่ RB๗๑๗๙๐๔๑๒๓TH ลงวันที่ ๗ เมษายน ๒๕๖๙ แต่ไม่อาจติดต่อกันให้มาระวางชี้แนวเขตได้

ฉะนั้น จึงขอให้ท่านไปตรวจสอบแนวเขตที่ดินของท่านว่า ตามที่ผู้ขอพนักงานเจ้าหน้าที่ทำการ
รังวัดปักหลักเขตที่ดิน ไว้แล้วนั้น จะเป็นการถูกต้องหรือเหลื่อมล้ำแนวเขตที่ดินของท่านหรือไม่
เสร็จแล้วขอให้ท่านไปพบพนักงานเจ้าหน้าที่ เพื่อลงชื่อรับรองแนวเขตหรือคัดค้านภายในกำหนด ๓๐ วัน นับแต่วันที่ได้อ
ส่งหนังสือนี้ หากท่านไม่ดำเนินการอย่างหนึ่งอย่างใด ภายในกำหนดดังกล่าว พนักงานเจ้าหน้าที่จะดำเนินการแก้ไขแผนที่
หรือเนื้อที่ให้แก่ผู้ขอ โดยไม่ต้องมีการรับรองแนวเขต ตามมาตรา ๖๙ ทวิ แห่งประมวลกฎหมายที่ดิน ซึ่งแก้ไขเพิ่มเติมโดย
พระราชบัญญัติแก้ไขเพิ่มเติมประมวลกฎหมายที่ดิน (ฉบับที่ ๔) พ.ศ. ๒๕๒๘

ขอแสดงความนับถือ

(นายโชคชัย สิตี)
พนักงานเจ้าหน้าที่

ฝ่ายรังวัด โทร. ๐๓๘-๖๔๑๐๐๗ ต่อ๑๐๖,๑๐๓
นายช่างรังวัด นายบุญฤทธิ์ สมพงษ์ โทร. ๐๘-๑๕๒๓-๖๐๗๙
(ลำดับรับเรื่อง ๕๐๑๗ วันที่ ๑๖ มีนาคม ๒๕๖๙ ร.ว. ๑๒ ๑๐๖๔/๒๕๖๙)



ที่ รย๐๐๒๐.๐๒/๑๒๗๖๘

สำนักงานที่ดินจังหวัดระยอง สาขาบ้านค่าย
อ.บ้านค่าย จ.ระยอง
๒๑๑๒๐

วันที่ ๑๙ เดือน พฤษภาคม พ.ศ. ๒๕๖๙

เรื่อง การแจ้งผู้มีสิทธิในที่ดินข้างเคียงให้มาลงชื่อรับรองแนวเขตที่ดินหรือคัดค้านการรังวัด
เรียน นางจิรวรรณ สาแดง

ด้วย นางสมศรี พรหมมา
ได้ขอ แบ่งแยกในนามเดิมและแบ่งหักเป็นที่สาธารณประโยชน์
ที่ดินตาม โฉนดที่ดิน เลขที่ ๑๔๔๓ หมู่ที่ -
ตำบล/แขวง นิคมพัฒนา อำเภอ/เขต นิคมพัฒนา จังหวัด ระยอง
พนักงานเจ้าหน้าที่ได้ออกไปทำการ รังวัด เสร็จแล้ว
เมื่อวันที่ ๑๒ เดือน พฤษภาคม พ.ศ. ๒๕๖๙ ปรากฏว่าที่ดินแปลงนี้มีแนวเขตติดต่อกับที่ดินของท่าน
แต่เนื่องจากท่านหรือผู้แทนของท่าน ไม่ไประวางชี้แนวเขตและลงชื่อรับรองแนวเขตที่ดิน
ตาม โฉนดที่ดิน เลขที่ ๘๙๙๒๐ ซึ่งเป็นที่ดินของท่าน โดยสำนักงานที่ดินได้มีหนังสือ
เรื่อง การระวางชี้แนวเขตและลงชื่อรับรองเขตที่ดิน แจ้งให้ทราบทางไปรษณีย์ ลงทะเบียนตอบรับ
ฉบับเลขที่ RB๗๑๗๙๐๔๒๕๖TH ลงวันที่ ๗ เมษายน ๒๕๖๙ แต่ไม่อาจติดต่อท่านให้มาระวางชี้แนวเขตได้

ฉะนั้น จึงขอให้ท่านไปตรวจสอบแนวเขตที่ดินของท่านว่า ตามที่ผู้ขอพนักงานเจ้าหน้าที่ทำการ
รังวัดปักหลักเขตที่ดิน ไว้แล้วนั้น จะเป็นการถูกต้องหรือเหลือล้ำแนวเขตที่ดินของท่านหรือไม่
เสร็จแล้วขอให้ท่านไปพบพนักงานเจ้าหน้าที่ เพื่อลงชื่อรับรองแนวเขตหรือคัดค้านภายในกำหนด ๓๐ วัน นับแต่วันที่ได้
ส่งหนังสือนี้ หากท่านไม่ดำเนินการอย่างหนึ่งอย่างใด ภายในกำหนดดังกล่าว พนักงานเจ้าหน้าที่จะดำเนินการแก้ไขแผนที่
หรือเนื้อที่ให้แก่ผู้ขอ โดยไม่ต้องมีการรับรองแนวเขต ตามมาตรา ๖๙ ทวิ แห่งประมวลกฎหมายที่ดิน ซึ่งแก้ไขเพิ่มเติมโดย
พระราชบัญญัติแก้ไขเพิ่มเติมประมวลกฎหมายที่ดิน (ฉบับที่ ๔) พ.ศ. ๒๕๒๘

ขอแสดงความนับถือ

(นายโชคชัย สิตี)
พนักงานเจ้าหน้าที่

ฝ่ายรังวัด โทร. ๐๓๘-๖๔๑๐๐๗ ต่อ๑๐๖,๑๐๓
นายช่างรังวัด นายบุญยฤทธิ์ สมพงษ์ โทร. ๐๘-๑๕๒๓-๖๐๗๙
(ลำดับรับเรื่อง ๕๐๑๗ วันที่ ๑๖ มีนาคม ๒๕๖๙ ร.ว. ๑๒ ๑๐๖๔/๒๕๖๙)



ที่ รย๐๐๒๐.๐๒/๑๒๗๖๙

สำนักงานที่ดินจังหวัดระยอง สาขาบ้านค่าย
อ.บ้านค่าย จ.ระยอง
๒๑๑๒๐

วันที่ ๑๙ เดือน พฤษภาคม พ.ศ. ๒๕๖๙

เรื่อง การแจ้งผู้มีสิทธิในที่ดินข้างเคียงให้มาลงชื่อรับรองแนวเขตที่ดินหรือคัดค้านการรังวัด
เรียน นางจิรวรรณ สาแดง

ด้วย นางสมศรี พรหมมา
ได้ขอ แบ่งแยกในนามเดิมและแบ่งหักเป็นที่สาธารณประโยชน์
ที่ดินตาม โฉนดที่ดิน เลขที่ ๑๔๕๓ หมู่ที่ -
ตำบล/แขวง นิคมพัฒนา อำเภอ/เขต นิคมพัฒนา จังหวัด ระยอง
พนักงานเจ้าหน้าที่ได้ออกไปทำการ รังวัด เสร็จแล้ว
เมื่อวันที่ ๑๒ เดือน พฤษภาคม พ.ศ. ๒๕๖๙ ปากฎว่าที่ดินแปลงนี้มีแนวเขตติดต่อกับที่ดินของท่าน
แต่เนื่องจากท่านหรือผู้แทนของท่าน ไม่ไประวางชี้แนวเขตและลงชื่อรับรองแนวเขตที่ดิน
ตาม โฉนดที่ดิน เลขที่ ๘๙๙๒๐ ซึ่งเป็นที่ดินของท่าน โดยสำนักงานที่ดินได้มีหนังสือ
เรื่อง การระวางชี้แนวเขตและลงชื่อรับรองเขตที่ดิน แจ้งให้ทราบทางไปรษณีย์ ลงทะเบียนตอบรับ
ฉบับเลขที่ RB๗๑๗๙๐๔๑๑๐TH ลงวันที่ ๗ เมษายน ๒๕๖๙ แต่ไม่อาจติดต่อท่านให้มาระวางชี้แนวเขตได้

ฉะนั้น จึงขอให้ท่านไปตรวจสอบแนวเขตที่ดินของท่านว่า ตามที่ผู้ขอพนักงานเจ้าหน้าที่ทำการ
รังวัดปักหลักเขตที่ดิน ไว้แล้วนั้น จะเป็นการถูกต้องหรือเหลื่อมล้ำแนวเขตที่ดินของท่านหรือไม่
เสร็จแล้วขอให้ท่านไปพบพนักงานเจ้าหน้าที่ เพื่อลงชื่อรับรองแนวเขตหรือคัดค้านภายในกำหนด ๓๐ วัน นับแต่วันที่ได
ส่งหนังสือนี้ หากท่านไม่ดำเนินการอย่างหนึ่งอย่างใด ภายในกำหนดดังกล่าว พนักงานเจ้าหน้าที่จะดำเนินการแก้ไขแผนที่
หรือเนื้อที่ให้แก่ผู้ขอ โดยไม่ต้องมีการรับรองแนวเขต ตามมาตรา ๖๙ ทวิ แห่งประมวลกฎหมายที่ดิน ซึ่งแก้ไขเพิ่มเติมโดย
พระราชบัญญัติแก้ไขเพิ่มเติมประมวลกฎหมายที่ดิน (ฉบับที่ ๔) พ.ศ. ๒๕๒๘

ขอแสดงความนับถือ

(นายโชคชัย สิตี)
พนักงานเจ้าหน้าที่

ฝ่ายรังวัด โทร. ๐๓๘-๖๔๑๐๐๗ ต่อ๑๐๖,๑๐๓
นายช่างรังวัด นายบุญฤทธิ์ สมพงษ์ โทร. ๐๘-๑๕๒๓-๖๐๗๙
(ลำดับรับเรื่อง ๕๐๑๗ วันที่ ๑๖ มีนาคม ๒๕๖๙ ร.ว. ๑๒ ๑๐๖๔/๒๕๖๙)



ที่ รย๐๐๒๐.๐๒/๑๒๗๗๐

สำนักงานที่ดินจังหวัดระยอง สาขาบ้านค่าย
อ.บ้านค่าย จ.ระยอง
๒๑๑๒๐

วันที่ ๑๙ เดือน พฤษภาคม พ.ศ. ๒๕๖๙

เรื่อง การแจ้งผู้มีสิทธิในที่ดินข้างเคียงให้มาลงชื่อรับรองแนวเขตที่ดินหรือคัดค้านการรังวัด
เรียน นายนิรุธ เนตรเพ็ง และผู้ถือกรรมสิทธิ์รวม

ด้วย นางสมศรี พรหมมา

ได้ขอ แบ่งแยกในนามเดิมและแบ่งหักเป็นที่สาธารณประโยชน์
ที่ดินตาม โฉนดที่ดิน เลขที่ ๑๔๔๓ หมู่ที่ -
ตำบล/แขวง นิคมพัฒนา อำเภอ/เขต นิคมพัฒนา จังหวัด ระยอง
พนักงานเจ้าหน้าที่ได้ออกไปทำการ รังวัด เสร็จแล้ว
เมื่อวันที่ ๑๒ เดือน พฤษภาคม พ.ศ. ๒๕๖๙ ปรากฏว่าที่ดินแปลงนี้มีแนวเขตติดต่อกับที่ดินของท่าน
แต่เนื่องจากท่านหรือผู้แทนของท่าน ไม่ไประวางชี้แนวเขตและลงชื่อรับรองแนวเขตที่ดิน
ตาม โฉนดที่ดิน เลขที่ ๘๖๗๘๘ ซึ่งเป็นที่ดินของท่าน โดยสำนักงานที่ดินได้มีหนังสือ
เรื่อง การระวางชี้แนวเขตและลงชื่อรับรองเขตที่ดิน แจ้งให้ทราบทางไปรษณีย์ ลงทะเบียนตอบรับ
ฉบับเลขที่ RB๗๑๗๙๐๔๐๙๗TH ลงวันที่ ๗ เมษายน ๒๕๖๙ แต่ไม่อาจติดต่อท่านให้มาระวางชี้แนวเขตได้

ฉะนั้น จึงขอให้ท่านไปตรวจสอบแนวเขตที่ดินของท่านว่า ตามที่ผู้ขอนำพนักงานเจ้าหน้าที่ทำการ
รังวัดปักหลักเขตที่ดิน ไว้แล้วนั้น จะเป็นการถูกต้องหรือเหลื่อมล้ำแนวเขตที่ดินของท่านหรือไม่
เสร็จแล้วขอให้ท่านไปพบพนักงานเจ้าหน้าที่ เพื่อลงชื่อรับรองแนวเขตหรือคัดค้านภายในกำหนด ๓๐ วัน นับแต่วันที่ได้
ส่งหนังสือนี้ หากท่านไม่ดำเนินการอย่างหนึ่งอย่างใด ภายในกำหนดดังกล่าว พนักงานเจ้าหน้าที่จะดำเนินการแก้ไขแผนที่
หรือเนื้อที่ให้แก่ผู้ขอ โดยไม่ต้องมีการรับรองแนวเขต ตามมาตรา ๖๙ ทวิ แห่งประมวลกฎหมายที่ดิน ซึ่งแก้ไขเพิ่มเติมโดย
พระราชบัญญัติแก้ไขเพิ่มเติมประมวลกฎหมายที่ดิน (ฉบับที่ ๔) พ.ศ. ๒๕๒๘

ขอแสดงความนับถือ

(นายโชคชัย สีสี)
พนักงานเจ้าหน้าที่

ฝ่ายรังวัด โทร. ๐๓๘-๖๔๑๐๐๗ ต่อ๑๐๖,๑๐๓

นายช่างรังวัด นายบุญยฤทธิ์ สมพงษ์ โทร. ๐๘-๑๕๒๓-๖๐๗๙

(ลำดับรับเรื่อง ๕๐๑๗ วันที่ ๑๖ มีนาคม ๒๕๖๙ ร.ว. ๑๒ ๑๐๖๔/๒๕๖๙)



ที่ รย๐๐๒๐.๐๒/๑๒๗๗๑

สำนักงานที่ดินจังหวัดระยอง สาขาบ้านค่าย
อ.บ้านค่าย จ.ระยอง
๒๑๑๒๐

วันที่ ๑๙ เดือน พฤษภาคม พ.ศ. ๒๕๖๙

เรื่อง การแจ้งผู้มีสิทธิในที่ดินข้างเคียงให้มาลงชื่อรับรองแนวเขตที่ดินหรือคัดค้านการรังวัด
เรียน นายนิรุธ เนตรเพ็ง และผู้ถือกรรมสิทธิ์ร่วม

ด้วย นางสมศรี พรหมมา

ได้ขอ แยกแยกในนามเดิมและแบ่งหักเป็นที่สาธารณประโยชน์

ที่ดินตาม โฉนดที่ดิน เลขที่ ๑๔๔๓ หมู่ที่ -

ตำบล/แขวง นิคมพัฒนา อำเภอ/เขต นิคมพัฒนา จังหวัด ระยอง

พนักงานเจ้าหน้าที่ได้ออกไปทำการ รังวัด เสร็จแล้ว

เมื่อวันที่ ๑๒ เดือน พฤษภาคม พ.ศ. ๒๕๖๙ ปรากฏว่าที่ดินแปลงนี้มีแนวเขตติดต่อกับที่ดินของท่าน

แต่เนื่องจากท่านหรือผู้แทนของท่าน ไม่ไประวังชี้แนวเขตและลงชื่อรับรองแนวเขตที่ดิน

ตาม โฉนดที่ดิน เลขที่ ๘๖๗๘๙ ซึ่งเป็นที่ดินของท่าน โดยสำนักงานที่ดินได้มีหนังสือ

เรื่อง การระวังชี้แนวเขตและลงชื่อรับรองเขตที่ดิน แจ้งให้ทราบทางไปรษณีย์ ลงทะเบียนตอบรับ

ฉบับเลขที่ RB๗๑๗๙๐๔๐๙๗TH ลงวันที่ ๗ เมษายน ๒๕๖๙ แต่ไม่อาจติดต่อท่านให้มาระวังชี้แนวเขตได้

ฉะนั้น จึงขอให้ท่านไปตรวจสอบแนวเขตที่ดินของท่านว่า ตามที่ผู้ขอพนักงานเจ้าหน้าที่ทำการ
รังวัดปักหลักเขตที่ดิน ไว้แล้วนั้น จะเป็นการถูกต้องหรือเหลื่อมล้ำแนวเขตที่ดินของท่านหรือไม่
เสร็จแล้วขอให้ท่านไปพบพนักงานเจ้าหน้าที่ เพื่อลงชื่อรับรองแนวเขตหรือคัดค้านภายในกำหนด ๓๐ วัน นับแต่วันที่ได้
ส่งหนังสือนี้ หากท่านไม่ดำเนินการอย่างหนึ่งอย่างใด ภายในกำหนดดังกล่าว พนักงานเจ้าหน้าที่จะดำเนินการแก้ไขแผนที่
หรือเนื้อที่ให้แก่ผู้ขอ โดยไม่ต้องมีการรับรองแนวเขต ตามมาตรา ๖๙ ทวิ แห่งประมวลกฎหมายที่ดิน ซึ่งแก้ไขเพิ่มเติมโดย
พระราชบัญญัติแก้ไขเพิ่มเติมประมวลกฎหมายที่ดิน (ฉบับที่ ๔) พ.ศ. ๒๕๒๘

ขอแสดงความนับถือ

(นายโชคชัย สีสี)

พนักงานเจ้าหน้าที่

ฝ่ายรังวัด โทร. ๐๓๘-๖๔๑๐๐๗ ต่อ๑๐๖,๑๐๓
นายช่างรังวัด นายบุญยฤทธิ์ สมพงษ์ โทร. ๐๘-๑๕๒๓-๖๐๗๙
(ลำดับรับเรื่อง ๕๐๑๗ วันที่ ๑๖ มีนาคม ๒๕๖๙ ร.ว. ๑๒ ๑๐๖๔/๒๕๖๙)



ที่ รย๐๐๒๐.๐๒/๑๒๗๗๒

สำนักงานที่ดินจังหวัดระยอง สาขาบ้านค่าย
อ.บ้านค่าย จ.ระยอง
๒๑๑๒๐

วันที่ ๑๙ เดือน พฤษภาคม พ.ศ. ๒๕๖๙

เรื่อง การแจ้งผู้มีสิทธิในที่ดินข้างเคียงให้มาลงชื่อรับรองแนวเขตที่ดินหรือคัดค้านการรังวัด
เรียน น.ส.จำนง คินคิลา

ด้วย นางสมศรี พรหมมา

ได้ขอ แยกแยกในนามเดิมและแบ่งหักเป็นที่สาธารณประโยชน์

ที่ดินตาม โฉนดที่ดิน เลขที่ ๑๔๔๓

หมู่ที่ -

ตำบล/แขวง นิคมพัฒนา

อำเภอ/เขต นิคมพัฒนา

จังหวัด ระยอง

พนักงานเจ้าหน้าที่ได้ออกไปทำการ รังวัด

เสร็จแล้ว

เมื่อวันที่ ๑๒ เดือน พฤษภาคม พ.ศ. ๒๕๖๙

ปรากฏว่าที่ดินแปลงนี้มีแนวเขตติดต่อกับที่ดินของท่าน

แต่เนื่องจากท่านหรือผู้แทนของท่าน ไม่ไประวังชี้แนวเขตและลงชื่อรับรองแนวเขตที่ดิน

ตาม โฉนดที่ดิน เลขที่ ๗๐๙๖๑

ซึ่งเป็นที่ดินของท่าน โดยสำนักงานที่ดินได้มีหนังสือ

เรื่อง การระวังชี้แนวเขตและลงชื่อรับรองเขตที่ดิน แจ้งให้ทราบทางไปรษณีย์ ลงทะเบียนตอบรับ

ฉบับเลขที่ RB๗๑๗๙๐๔๐๘๓TH ลงวันที่ ๗ เมษายน ๒๕๖๙ แต่ไม่อาจติดต่อท่านให้มาระวังชี้แนวเขตได้

ฉะนั้น จึงขอให้ท่านไปตรวจสอบแนวเขตที่ดินของท่านว่า ตามที่ผู้ขอ นำพนักงานเจ้าหน้าที่ทำการ

รังวัดปักหลักเขตที่ดิน ไฉไลแล้วนั้น จะเป็นการถูกต้องหรือเหลือมล้ำแนวเขตที่ดินของท่านหรือไม่

เสร็จแล้วขอให้ท่านไปพบพนักงานเจ้าหน้าที่ เพื่อลงชื่อรับรองแนวเขตหรือคัดค้านภายในกำหนด ๓๐ วัน นับแต่วันที่ได้

ส่งหนังสือนี้ หากท่านไม่ดำเนินการอย่างหนึ่งอย่างใด ภายในกำหนดดังกล่าว พนักงานเจ้าหน้าที่จะดำเนินการแก้ไขแผนที่

หรือเนื้อที่ให้แก่ผู้ขอ โดยไม่ต้องมีการรับรองแนวเขต ตามมาตรา ๖๙ ทวิ แห่งประมวลกฎหมายที่ดิน ซึ่งแก้ไขเพิ่มเติมโดย

พระราชบัญญัติแก้ไขเพิ่มเติมประมวลกฎหมายที่ดิน (ฉบับที่ ๔) พ.ศ. ๒๕๒๘

ขอแสดงความนับถือ

(นายโชคชัย สิตี)

พนักงานเจ้าหน้าที่

ฝ่ายรังวัด โทร. ๐๓๘-๖๔๑๐๐๗ ต่อ๑๐๖,๑๐๓

นายช่างรังวัด นายบุญยฤทธิ์ สมพงษ์ โทร. ๐๘-๑๕๒๓-๖๐๗๙

(ลำดับรับเรื่อง ๕๐๑๗ วันที่ ๑๖ มีนาคม ๒๕๖๙ ร.ว. ๑๒ ๑๐๖๔/๒๕๖๙)



ที่ รย๐๐๒๐.๐๒/๑๒๗๗๓

สำนักงานที่ดินจังหวัดระยอง สาขาบ้านค่าย
อ.บ้านค่าย จ.ระยอง
๒๑๑๒๐


วันที่ ๑๙ เดือน พฤษภาคม พ.ศ. ๒๕๖๙

เรื่อง การแจ้งผู้มีสิทธิในที่ดินข้างเคียงให้มาลงชื่อรับรองแนวเขตที่ดินหรือคัดค้านการรังวัด
เรียน น.ส.สิริกานต์ เทพจันทร์

ด้วย นางสมศรี พรหมมา
ได้ขอ แยกแยะในนามเดิมและแบ่งหักเป็นที่สาธารณประโยชน์
ที่ดินตาม โฉนดที่ดิน เลขที่ ๑๔๔๓ หมู่ที่
ตำบล/แขวง นิคมพัฒนา อำเภอ/เขต นิคมพัฒนา จังหวัด ระยอง
พนักงานเจ้าหน้าที่ได้ออกไปทำการ รังวัดเสร็จแล้ว
เมื่อวันที่ ๑๒ เดือน พฤษภาคม พ.ศ. ๒๕๖๙ ปรากฏว่าที่ดินแปลงนี้มีแนวเขตติดต่อกับที่ดินของท่าน
แต่เนื่องจากท่านหรือผู้แทนของท่าน ไม่ไประวางชี้แนวเขตและลงชื่อรับรองแนวเขตที่ดิน
ตาม โฉนดที่ดิน เลขที่ ๑๐๐๙๓๗ ซึ่งเป็นที่ดินของท่าน โดยสำนักงานที่ดินได้มีหนังสือ
เรื่อง การระวางชี้แนวเขตและลงชื่อรับรองเขตที่ดิน แจ้งให้ทราบทางไปรษณีย์ ลงทะเบียนตอบรับ
ฉบับเลขที่ RB๗๑๗๙๐๔๐๗๐TH ลงวันที่ ๗ เมษายน ๒๕๖๙ แต่ไม่อาจติดต่อกันให้มาระวางชี้แนวเขตได้

ฉะนั้น จึงขอให้ท่านไปตรวจสอบแนวเขตที่ดินของท่านว่า ตามที่ผู้ขอ นำพนักงานเจ้าหน้าที่ทำการ.....
รังวัดปักหลักเขตที่ดินไว้แล้วนั้น จะเป็นการถูกต้องหรือเหลื่อมล้ำแนวเขตที่ดินของท่านหรือไม่
เสร็จแล้วขอให้ท่านไปพบพนักงานเจ้าหน้าที่ เพื่อลงชื่อรับรองแนวเขตหรือคัดค้านภายในกำหนด ๓๐ วัน นับแต่วันที่ได้
ส่งหนังสือนี้ หากท่านไม่ดำเนินการอย่างหนึ่งอย่างใด ภายในกำหนดดังกล่าว พนักงานเจ้าหน้าที่จะดำเนินการแก้ไขแผนที่
หรือเนื้อที่ให้แก่ผู้ขอ โดยไม่ต้องมีการรับรองแนวเขต ตามมาตรา ๖๙ ทวิ แห่งประมวลกฎหมายที่ดิน ซึ่งแก้ไขเพิ่มเติมโดย
พระราชบัญญัติแก้ไขเพิ่มเติมประมวลกฎหมายที่ดิน (ฉบับที่ ๔) พ.ศ. ๒๕๒๘

ขอแสดงความนับถือ


(นายโชคชัย สิติ)
พนักงานเจ้าหน้าที่

ฝ่ายรังวัด โทร. ๐๓๘-๖๔๑๐๐๗ ต่อ๑๐๖,๑๐๓

นายช่างรังวัด นายบุญฤทธิ์ สมพงษ์ โทร. ๐๘-๑๕๒๓-๖๐๗๙

(ลำดับรับเรื่อง ๕๐๑๗ วันที่ ๑๖ มีนาคม ๒๕๖๙ ร.ว. ๑๒ ๑๐๖๔/๒๕๖๙)



ที่ รย๐๐๒๐.๐๒/๑๒๗๗๔

สำนักงานที่ดินจังหวัดระยอง สาขาบ้านค่าย
อ.บ้านค่าย จ.ระยอง
๒๑๑๒๐

วันที่ ๑๙ เดือน พฤษภาคม พ.ศ. ๒๕๖๙

เรื่อง การแจ้งผู้มีสิทธิในที่ดินข้างเคียงให้มาลงชื่อรับรองแนวเขตที่ดินหรือคัดค้านการรังวัด
เรียน นางสมถวิล อ่ำหล่อ

ด้วย นางสมศรี พรพรมมา

ได้ขอ แบ่งแยกในนามเดิมและแบ่งทักเป็นที่สาธารณประโยชน์
ที่ดินตาม โฉนดที่ดิน เลขที่ ๑๔๔๓ หมู่ที่ -
ตำบล/แขวง นิคมพัฒนา อำเภอ/เขต นิคมพัฒนา จังหวัด ระยอง
พนักงานเจ้าหน้าที่ได้ออกไปทำการ รังวัด เสร็จแล้ว
เมื่อวันที่ ๑๒ เดือน พฤษภาคม พ.ศ. ๒๕๖๙ ปรากฏว่าที่ดินแปลงนี้มีแนวเขตติดต่อกับที่ดินของท่าน
แต่เนื่องจากท่านหรือผู้แทนของท่าน ไม่ไประวังชี้แนวเขตและลงชื่อรับรองแนวเขตที่ดิน
ตาม โฉนดที่ดิน เลขที่ ๖๖๒๘๘ ซึ่งเป็นที่ดินของท่าน โดยสำนักงานที่ดินได้มีหนังสือ
เรื่อง การระวังชี้แนวเขตและลงชื่อรับรองเขตที่ดิน แจ้งให้ทราบทางไปรษณีย์ ลงทะเบียนตอบรับ
ฉบับเลขที่ RB๗๗๗๙๐๔๒๘๗TH ลงวันที่ ๗ เมษายน ๒๕๖๙ แต่ไม่อาจติดต่อท่านให้มาระวังชี้แนวเขตได้

ฉะนั้น จึงขอให้ท่านไปตรวจสอบแนวเขตที่ดินของท่านว่า ตามที่ผู้ขนานพนักงานเจ้าหน้าที่ทำการ
รังวัดปักหลักเขตที่ดิน ไว้แล้วนั้น จะเป็นการถูกต้องหรือเหลื่อมล้ำแนวเขตที่ดินของท่านหรือไม่
เสร็จแล้วขอให้ท่านไปพบพนักงานเจ้าหน้าที่ เพื่อลงชื่อรับรองแนวเขตหรือคัดค้านภายในกำหนด ๓๐ วัน นับแต่วันที่ได้อ
ส่งหนังสือนี้ หากท่านไม่ดำเนินการอย่างหนึ่งอย่างใด ภายในกำหนดดังกล่าว พนักงานเจ้าหน้าที่จะดำเนินการแก้ไขแผนที
หรือเนื้อที่ให้แก่ผู้ขอ โดยไม่ต้องมีการรับรองแนวเขต ตามมาตรา ๖๙ ทวิ แห่งประมวลกฎหมายที่ดิน ซึ่งแก้ไขเพิ่มเติมโดย
พระราชบัญญัติแก้ไขเพิ่มเติมประมวลกฎหมายที่ดิน (ฉบับที่ ๔) พ.ศ. ๒๕๒๘

ขอแสดงความนับถือ

(นายโชคชัย สีดี)
พนักงานเจ้าหน้าที่

ฝ่ายรังวัด โทร. ๐๓๘-๖๔๑๐๐๗ ต่อ๑๐๖,๑๐๓

นายช่างรังวัด นายบุญฤทธิ สมพงษ์ โทร. ๐๘-๑๕๒๓-๖๐๗๙

(ลำดับรับเรื่อง ๕๐๑๗ วันที่ ๑๖ มีนาคม ๒๕๖๙ ร.ว. ๑๒ ๑๐๖๔/๒๕๖๙)



ที่ รย๐๐๒๐.๐๒/๑๒๗๗๕

สำนักงานที่ดินจังหวัดระยอง สาขาบ้านค่าย
อ.บ้านค่าย จ.ระยอง
๒๑๑๒๐

วันที่ ๑๙ เดือน พฤษภาคม พ.ศ. ๒๕๖๙


เรื่อง การแจ้งผู้มีสิทธิในที่ดินข้างเคียงให้มาลงชื่อรับรองแนวเขตที่ดินหรือคัดค้านการรังวัด
เรียน นายวีระวัฒน์ อักษร

ด้วย นางสมศรี พรพมา

ได้ขอ แยกแยกในนามเดิมและแบ่งหักเป็นที่สาธารณประโยชน์
ที่ดินตาม โฉนดที่ดิน เลขที่ ๑๔๔๓ หมู่ที่ -
ตำบล/แขวง นิคมพัฒนา อำเภอ/เขต นิคมพัฒนา จังหวัด ระยอง
พนักงานเจ้าหน้าที่ได้ออกไปทำการ รังวัด เสร็จแล้ว
เมื่อวันที่ ๑๒ เดือน พฤษภาคม พ.ศ. ๒๕๖๙ ปรากฏว่าที่ดินแปลงนี้มีแนวเขตติดต่อกับที่ดินของท่าน
แต่เนื่องจากท่านหรือผู้แทนของท่าน ไม่ไประวางชี้แนวเขตและลงชื่อรับรองแนวเขตที่ดิน
ตาม โฉนดที่ดิน เลขที่ ๖๑๘๐๐ ๗๙๗๕๓ ซึ่งเป็นที่ดินของท่าน โดยสำนักงานที่ดินได้มีหนังสือ
เรื่อง การระวางชี้แนวเขตและลงชื่อรับรองเขตที่ดิน แจ้งให้ทราบทางไปรษณีย์ ลงทะเบียนตอบรับ
ฉบับเลขที่ RB๗๑๗๙๐๔๒๗๓TH ลงวันที่ ๗ เมษายน ๒๕๖๙ แต่ไม่อาจติดต่อท่านให้มาระวางชี้แนวเขตได้

ฉะนั้น จึงขอให้ท่านไปตรวจสอบแนวเขตที่ดินของท่านว่า ตามที่ผู้ขอพนักงานเจ้าหน้าที่ทำการ
รังวัดปักหลักเขตที่ดิน ไว้แล้วนั้น จะเป็นการถูกต้องหรือเหลื่อมล้ำแนวเขตที่ดินของท่านหรือไม่
เสร็จแล้วขอให้ท่านไปพบพนักงานเจ้าหน้าที่ เพื่อลงชื่อรับรองแนวเขตหรือคัดค้านภายในกำหนด ๓๐ วัน นับแต่วันที่ได้
ส่งหนังสือนี้ หากท่านไม่ดำเนินการอย่างหนึ่งอย่างใด ภายในกำหนดดังกล่าว พนักงานเจ้าหน้าที่จะดำเนินการแก้ไขแผนที่
หรือเนื้อที่ให้แก่ผู้ขอ โดยไม่ต้องมีการรับรองแนวเขต ตามมาตรา ๖๙ ทวิ แห่งประมวลกฎหมายที่ดิน ซึ่งแก้ไขเพิ่มเติมโดย
พระราชบัญญัติแก้ไขเพิ่มเติมประมวลกฎหมายที่ดิน (ฉบับที่ ๔) พ.ศ. ๒๕๒๘

ขอแสดงความนับถือ


(นายโชคชัย สیدی)
พนักงานเจ้าหน้าที่

ฝ่ายรังวัด โทร. ๐๓๘-๖๔๑๐๐๗ ต่อ๑๐๖,๑๐๓
นายช่างรังวัด นายบุญฤทธิ์ สมพงษ์ โทร. ๐๘-๑๕๒๓-๖๐๗๙
(ลำดับรับเรื่อง ๕๐๑๗ วันที่ ๑๖ มีนาคม ๒๕๖๙ ร.ว. ๑๒ ๑๐๖๔/๒๕๖๙)