



(ท.ด.๘๑)

ที่ สข ๐๐๒๐.๐๑/ ๑๗๘๗๕

สำนักงานที่ดินจังหวัดสงขลา สาขาหาดใหญ่
ถนนทุ่งควนจีน ตำบลควนลัง อำเภอหาดใหญ่
จังหวัดสงขลา ๙๐๑๑๐

วันที่ ๒ เดือน มิถุนายน พ.ศ.๒๕๖๙

เรื่อง การแจ้งผู้มีสิทธิในที่ดินข้างเคียงให้มาลงชื่อรับรองแนวเขตที่ดินหรือคัดค้านการรังวัด

เรียน นางกาญจนา ชยาภิวัดน์ (๑๗๘/๓๑ ถนนพุทธมณฑล สาย ๒ ต.ศาลาธรรมสพน์ อ.ทวีวัฒนา จ.กรุงเทพมหานคร)

ด้วย นายบุญชัย คิดการณ์ไกล ได้ขอรังวัด สอบเขตโฉนดที่ดิน
ที่ดินตาม โฉนดที่ดิน เลขที่ ๒๗๒๘๙๙ หมู่ที่
ตำบล คลองแห อำเภอ หาดใหญ่ จังหวัด สงขลา พนักงานเจ้าหน้าที่ได้ออกไปทำการรังวัดเสร็จแล้ว
เมื่อวันที่ ๑๑ กุมภาพันธ์ ๒๕๖๙ ปรากฏว่า ที่ดินแปลงนี้มีแนวเขตติดต่อกับที่ดินของท่าน
(ตามหลักฐาน โฉนดที่ดินเลขที่ ๑๙๒๙๙๖ ต.คลองแห อ.หาดใหญ่ จ.สงขลา) แต่เนื่องจาก สำนักงาน
ที่ดินฯ ได้มีหนังสือ เรื่อง การระวางชี้แนวเขตและลงชื่อรับรองเขตที่ดิน แจ้งท่านแล้ว ทางไปรษณีย์ลงทะเบียนตอบรับ
ฉบับเลขที่ EH680677837TH ลงวันที่ ๓๑ มกราคม ๒๕๖๙ แต่ ไม่อาจติดต่อกันให้มาระวางชี้แนวเขตได้

ฉะนั้น จึงขอให้ท่านไปตรวจสอบแนวเขตที่ดินของท่านว่า ตามที่ผู้ขอพนักงานเจ้าหน้าที่ทำการรังวัดปักหลักเขต
ไว้แล้วนั้น จะเป็นการถูกต้องหรือเหลือล้ำแนวเขตที่ดินของท่านหรือไม่ เสร็จแล้วขอให้ท่านไปพบพนักงานเจ้าหน้าที่เพื่อ
ลงชื่อรับรองแนวเขตหรือคัดค้าน ภายในกำหนด ๓๐ วัน นับแต่วันที่ส่งหนังสือนี้ หากท่านไม่ดำเนินการอย่างหนึ่งอย่างใด
ภายในกำหนดดังกล่าว พนักงานเจ้าหน้าที่จะดำเนินการให้แก่ผู้ขอต่อไป โดยไม่ต้องมีการรับรองแนวเขตตามมาตรา ๖๙ ทวิ
แห่งประมวลกฎหมายที่ดิน ซึ่งแก้ไขเพิ่มเติมโดยพระราชบัญญัติแก้ไขเพิ่มเติมประมวลกฎหมายที่ดิน (ฉบับที่ ๔) พ.ศ. ๒๕๒๘

ขอแสดงความนับถือ

นายวิชาญ จันทร์ทิพร

พนักงานเจ้าหน้าที่

ฝ่ายรังวัด โทร ๐ ๗๔๒๕ ๐๓๖๖

นายช่างรังวัด นายศุภชัย สกลดี สำนักงานช่างรังวัดเอกชนกิ่งใจการรังวัด โทร. ๐๘ ๘๓๘๑ ๕๖๔๑

(ลำดับรับเรื่อง. A๐๕๓ วันที่ ๑๕ มกราคม ๒๕๖๙ ร.ว.๑๒ ๗๔๐ / ๒๕๖๙)



(ท.ด.๘๑)

ที่ สข ๐๐๒๐.๐๑/ ๑๗๘๗๖

สำนักงานที่ดินจังหวัดสงขลา สาขาหาดใหญ่
ถนนทุ่งควนจีน ตำบลควนลัง อำเภอหาดใหญ่
จังหวัดสงขลา ๙๐๑๑๐

วันที่ ๒ เดือน มิถุนายน พ.ศ.๒๕๖๙

เรื่อง การแจ้งผู้มีสิทธิที่ดินข้างเคียงให้มาลงชื่อรับรองแนวเขตที่ดินหรือคัดค้านการรังวัด

เรียน นางกาญจนา ชยาภิวัดน์ (๒๓ ถนนฉัยยากุลพัฒนา ต.หาดใหญ่ อ.หาดใหญ่ จ.สงขลา)

ด้วย นายบุญชัย คิดการณโกศล ได้ขอรังวัด สอบเขตโฉนดที่ดิน
ที่ดินตาม โฉนดที่ดิน เลขที่ ๒๗๒๘๙๙ หมู่ที่
ตำบล คลองแห อำเภอ หาดใหญ่ จังหวัด สงขลา พนักงานเจ้าหน้าที่ได้ออกไปทำการรังวัดเสร็จแล้ว
เมื่อวันที่ ๑๑ กุมภาพันธ์ ๒๕๖๙ ปรากฏว่า ที่ดินแปลงนี้มีแนวเขตติดต่อกับที่ดินของท่าน
(ตามหลักฐาน โฉนดที่ดินเลขที่ ๑๙๒๙๙๖ ต.คลองแห อ.หาดใหญ่ จ.สงขลา) แต่เนื่องจาก สำนักงาน
ที่ดินฯ ได้มีหนังสือ เรื่อง การระวางชี้แนวเขตและลงชื่อรับรองเขตที่ดิน แจ้งท่านแล้ว ทางไปรษณีย์ลงทะเบียนตอบรับ
ฉบับเลขที่ EH680677854TH ลงวันที่ ๓๑ มกราคม ๒๕๖๙ แต่ ไม่อาจติดต่อกันให้มาระวางชี้แนวเขตได้

ฉะนั้น จึงขอให้ท่านไปตรวจสอบแนวเขตที่ดินของท่านว่า ตามที่ผู้ขอมาพนักงานเจ้าหน้าที่ทำการรังวัดปักหลักเขต
ไว้แล้วนั้น จะเป็นการถูกต้องหรือเหลือมล้ำแนวเขตที่ดินของท่านหรือไม่ เสร็จแล้วขอให้ท่านไปพบพนักงานเจ้าหน้าที่เพื่อ
ลงชื่อรับรองแนวเขตหรือคัดค้าน ภายในกำหนด ๓๐ วัน นับแต่วันที่ส่งหนังสือนี้ หากท่านไม่ดำเนินการอย่างหนึ่งอย่างใด
ภายในกำหนดดังกล่าว พนักงานเจ้าหน้าที่จะดำเนินการให้แก่ผู้ขอต่อไป โดยไม่ต้องมีการรับรองแนวเขตตามมาตรา ๖๙ ทวิ
แห่งประมวลกฎหมายที่ดิน ซึ่งแก้ไขเพิ่มเติมโดยพระราชบัญญัติแก้ไขเพิ่มเติมประมวลกฎหมายที่ดิน (ฉบับที่ ๔) พ.ศ. ๒๕๒๘

ขอแสดงความนับถือ


นางจันทร์ จันทร์วิมล

พนักงานเจ้าหน้าที่

ฝ่ายรังวัด โทร ๐ ๗๔๒๕ ๐๓๖๖

นายช่างรังวัด นายศุภชัย สุกดี สำนักงานช่างรังวัดเอกชนกิ่งใจการรังวัด โทร. ๐๘ ๘๓๘๑ ๕๖๔๑

(ลำดับรับเรื่อง. A๐๕๓ วันที่ ๑๕ มกราคม ๒๕๖๙ ร.ว.๑๒ ๗๔๐/๒๕๖๙)



(ท.ด.๘๑)

ที่ สข ๐๐๒๐.๐๑/ ๑๗๘๗๗

สำนักงานที่ดินจังหวัดสงขลา สาขาหาดใหญ่
ถนนทุ่งควนจีน ตำบลควนลัง อำเภอหาดใหญ่
จังหวัดสงขลา ๙๐๑๑๐

วันที่ ๒ เดือน มิถุนายน พ.ศ.๒๕๖๙

เรื่อง การแจ้งผู้มีสิทธิในที่ดินข้างเคียงให้มาลงชื่อรับรองแนวเขตที่ดินหรือคัดค้านการรังวัด

เรียน นางสาวณัฐสุดา ปริญญาคุปต์ ผู้จัดการมรดกนายวิชาติ ปริญญาคุปต์ (๒๐ ถนนเชื่อมรัฐอุทิศ ต.หาดใหญ่ อ.หาดใหญ่ จ.สงขลา)

ด้วย นายบุญชัย คิดการณโกศล ได้ขอรังวัด สอบเขตโฉนดที่ดิน
ที่ดินตาม โฉนดที่ดิน เลขที่ ๒๗๒๘๙๙ หมู่ที่
ตำบล คลองแห อำเภ หาดใหญ่ จังหวัด สงขลา พนักงานเจ้าหน้าที่ได้ออกไปทำการรังวัดเสร็จแล้ว
เมื่อวันที่ ๑๑ กุมภาพันธ์ ๒๕๖๙ ปรากฏว่า ที่ดินแปลงนี้มีแนวเขตติดต่อกับที่ดินของท่าน
(ตามหลักฐาน โฉนดที่ดินเลขที่ ๗๐๓๙๐ ต.คลองแห อ.หาดใหญ่ จ.สงขลา)แต่เนื่องจาก สำนักงาน
ที่ดินฯได้มีหนังสือ เรื่อง การระวางชี้แนวเขตและลงชื่อรับรองเขตที่ดิน แจ้งท่านแล้ว ทางไปรษณีย์ลงทะเบียนตอบรับ
ฉบับเลขที่ EH680677911TH ลงวันที่ ๓๑ มกราคม ๒๕๖๙ แต่ ไม่อาจติดต่อกันให้มาระวางชี้แนวเขตได้

ฉะนั้น จึงขอให้ท่านไปตรวจสอบแนวเขตที่ดินของท่านว่า ตามที่ผู้ขอพนักงานเจ้าหน้าที่ทำการรังวัดปักหลักเขต
ไว้แล้วนั้น จะเป็นการถูกต้องหรือหล่อมล้ำแนวเขตที่ดินของท่านหรือไม่ เสร็จแล้วขอให้ท่านไปพบพนักงานเจ้าหน้าที่เพื่อ
ลงชื่อรับรองแนวเขตหรือคัดค้าน ภายในกำหนด ๓๐ วัน นับแต่วันที่ส่งหนังสือนี้ หากท่านไม่ดำเนินการอย่างหนึ่งอย่างใด
ภายในกำหนดดังกล่าว พนักงานเจ้าหน้าที่จะดำเนินการให้แก่ผู้ขอต่อไป โดยไม่ต้องมีการรับรองแนวเขตตามมาตรา ๖๙ ทวิ
แห่งประมวลกฎหมายที่ดิน ซึ่งแก้ไขเพิ่มเติมโดยพระราชบัญญัติแก้ไขเพิ่มเติมประมวลกฎหมายที่ดิน (ฉบับที่ ๔) พ.ศ. ๒๕๒๘

ขอแสดงความนับถือ

นายจิรพันธ์ จันทร์พิตร

พนักงานเจ้าหน้าที่

ฝ่ายรังวัด โทร ๐ ๗๔๒๕ ๐๓๖๖

นายช่างรังวัด นายศุภชัย สุกสดี สำนักงานช่างรังวัดเอกชนกิ่งใจการรังวัด โทร. ๐๘ ๘๓๘๑ ๕๖๔๑

(ลำดับรับเรื่อง A๐๕๓ วันที่ ๑๕ มกราคม ๒๕๖๙ ร.ว.๑๒ ๗๔๐/๒๕๖๙)

70990-1/e
(น.ส. ๔๖)



กรมที่ดิน กระทรวงมหาดไทย สำนักงานที่ดินจังหวัดนนทบุรี

กรมที่ดิน กระทรวงมหาดไทย สำนักงานที่ดินจังหวัดนนทบุรี

ตำแหน่งที่ดิน 5023.๓ 6078-16
รวม ๑๐ ไร่ ๑ งาน ๑๕ (๑:๑๐๐๐)
เลขที่ดิน ๕๑ ๗๘
หน้าสำรวจ ๓๓๕
ตำบล ดอนเมือง

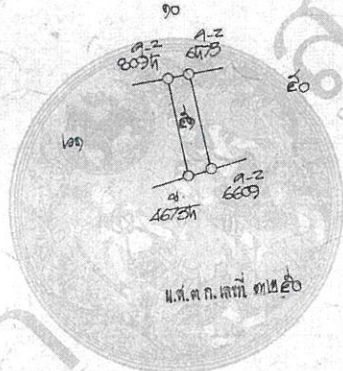
โฉนดที่ดิน
เลขที่ ๓๐๓๕๐
เล่ม ๓๖๔ หน้า ๑๐
อำเภอ นนทบุรี
จังหวัด นนทบุรี

โฉนดที่ดิน

เป็นหนังสือสำคัญแสดงกรรมสิทธิ์
จกโดยอาศัยอำนาจตามประมวลกฎหมายที่ดิน

ให้แก่ นายวิมล วัฒนศิริ สัญชาติ ไทย อยู่บ้านเลขที่ ๒๖๐/๓ หมู่ที่ ๑
<ถนน> วิภาวดีรังสิต ตำบล ดอนเมือง อำเภอ นนทบุรี จังหวัด นนทบุรี
ขอรับ —————
ที่ดินแปลงหนึ่งเนื้อที่ประมาณ ๑๐ ไร่ งาน ๑๕ ตารางวา
มาตราส่วนในระวาง ๑: ๑๐๐๐ รูปแผนที่ มาตราส่วน ๑: ๑๐๐๐

ฉบับสำนักงานที่ดิน ห้ามนำออก



ออก ณ วันที่ ๒๗ เดือน มิถุนายน พ.ศ. ๒๕๖๑ ที่ ๒๗ สำนักงานที่ดินจังหวัดนนทบุรี

วิมล วัฒนศิริ
(นายวิมล วัฒนศิริ)
เจ้าพนักงานที่ดิน

นางสมพร วัฒนศิริ ๒๒ ส.ย. ๒๕๓๕ ผู้เขียน
นางสมพร วัฒนศิริ ๒๕ ส.ย. ๒๕๓๕ ผู้แทน
(นายสมพร วัฒนศิริ)
ผู้ตรวจ
(นายสมพร วัฒนศิริ)

๓๔ 193539

นางสมพร วัฒนศิริ ๒๒ ส.ย. ๒๕๓๕ ผู้เขียนแผนที่
นายสมพร วัฒนศิริ ๒๕ ส.ย. ๒๕๓๕ ผู้ตรวจแผนที่
นายสมพร วัฒนศิริ ๒๔ ส.ย. ๒๕๓๕
นายสมพร วัฒนศิริ ๒๔ ส.ย. ๒๕๓๕
หัวหน้างาน



(ท.ด.๘๑)

ที่ สข ๐๐๒๐.๐๑/ ๑๗๘๗๘

สำนักงานที่ดินจังหวัดสงขลา สาขาหาดใหญ่
ถนนทุ่งควนจีน ตำบลควนลัง อำเภอหาดใหญ่
จังหวัดสงขลา ๙๐๑๑๐

วันที่ ๒ เดือน มิถุนายน พ.ศ.๒๕๖๙

เรื่อง การแจ้งผู้มีสิทธิในที่ดินข้างเคียงให้มาลงชื่อรับรองแนวเขตที่ดินหรือคัดค้านการรังวัด

เรียน นายชอแล๊ะ หมิและหมัน (๕๐ หมู่ที่ ๒ ซอยสามสกุล ซอย ๑๒ ต.ควนลัง อ.หาดใหญ่ จ.สงขลา)

ด้วย นายบุญชัย คิดการณโกล ได้ขอรังวัด สอบเขตโฉนดที่ดิน
ที่ดินตาม โฉนดที่ดิน เลขที่ ๒๗๒๘๙๙ หมู่ที่
ตำบล คลองแห อำเภอ หาดใหญ่ จังหวัด สงขลา พนักงานเจ้าหน้าที่ได้ออกไปทำการรังวัดเสร็จแล้ว
เมื่อวันที่ ๑๑ กุมภาพันธ์ ๒๕๖๙ ปรากฏว่า ที่ดินแปลงนี้มีแนวเขตติดต่อกับที่ดินของท่าน
(ตามหลักฐาน โฉนดที่ดินเลขที่ ๖๘๗๖๒ ต.คลองแห อ.หาดใหญ่ จ.สงขลา) แต่เนื่องจาก สำนักงาน
ที่ดินฯ ได้มีหนังสือ เรื่อง การระวางชี้แนวเขตและลงชื่อรับรองเขตที่ดิน แจ้งท่านแล้ว ทางไปรษณีย์ลงทะเบียนตอบรับ
ฉบับเลขที่ EH680678015TH ลงวันที่ ๓๑ มกราคม ๒๕๖๙ แต่ ไม่อาจติดต่อท่านให้มาระวางชี้แนวเขตได้

ฉะนั้น จึงขอให้ท่านไปตรวจสอบแนวเขตที่ดินของท่านว่า ตามที่ผู้ขอมาพนักงานเจ้าหน้าที่ทำการรังวัดปักหลักเขต
ไว้แล้วนั้น จะเป็นการถูกต้องหรือเหลื่อมล้ำแนวเขตที่ดินของท่านหรือไม่ เสร็จแล้วขอให้ท่านไปพบพนักงานเจ้าหน้าที่เพื่อ
ลงชื่อรับรองแนวเขตหรือคัดค้าน ภายในกำหนด ๓๐ วัน นับแต่วันที่ส่งหนังสือนี้ หากท่านไม่ดำเนินการอย่างหนึ่งอย่างใด
ภายในกำหนดดังกล่าว พนักงานเจ้าหน้าที่จะดำเนินการให้แก่ผู้ขอต่อไป โดยไม่ต้องมีการรับรองแนวเขตตามมาตรา ๖๙ ทวิ
แห่งประมวลกฎหมายที่ดิน ซึ่งแก้ไขเพิ่มเติมโดยพระราชบัญญัติแก้ไขเพิ่มเติมประมวลกฎหมายที่ดิน (ฉบับที่ ๔) พ.ศ. ๒๕๒๘

ขอแสดงความนับถือ


นางจิรวิทย์ จันทร์พิตร
พนักงานเจ้าหน้าที่

ฝ่ายรังวัด โทร ๐ ๗๔๒๕ ๐๓๖๖

นายช่างรังวัด นายศุภชัย สุกลดี สำนักงานช่างรังวัดเอกชนกัังใจการรังวัด โทร. ๐๘ ๘๓๘๑ ๕๖๔๑

(ลำดับรับเรื่อง. A๐๕๓ วันที่ ๑๕ มกราคม ๒๕๖๙ ร.ว.๑๒ ๗๔๐ / ๒๕๖๙)



ตำแหน่งที่ดิน
 ๓๐ ๓-๕๕
 ๕๐๒๓ II ๖๐๗๘-๖
 เลขที่ดิน ๖๒ ๖๖
 หน้าสำรวจ ๕๐๙
 ตำบล กุดองแห

โฉนดที่ดิน
 เลขที่ ๖๒๖๖
 เล่ม ๖๙๕ หน้า ๖๒
 อำเภอ หาดใหญ่
 จังหวัด สงขลา

โฉนดที่ดิน

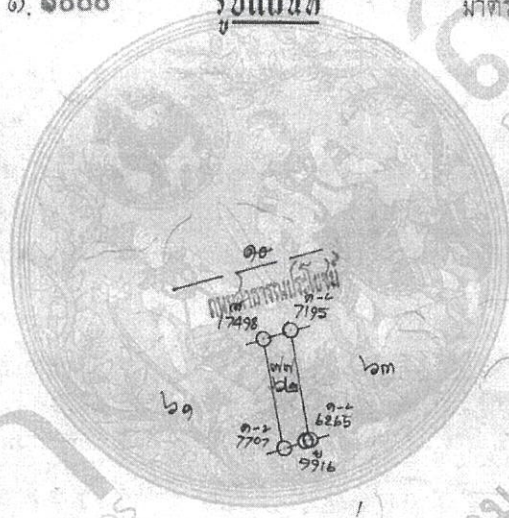
เป็นหนังสือสำคัญแสดงกรรมสิทธิ์

ออกโดยอาศัยอำนาจตามประมวลกฎหมายที่ดิน

ให้แก่ **นายกลาย สิงหนัก** สัญชาติ ไทย อยู่บ้านเลขที่ ๒๐/๗ หมู่ที่ ๑
 (ถนน) **บ้านคลองแห** ตำบล **กุดองแห** อำเภอ **หาดใหญ่** จังหวัด **สงขลา**
 ซอย _____

ที่ดินแปลงนี้มีเนื้อที่ประมาณ ไร่ งาน ๒๑ ตารางวา

มาตราส่วนในระวาง ๑:๑๐๐๐ **รูปแนบนี้** มาตราส่วน ๑:๑๐๐๐



น.ส.ท. เลขที่ ๓๒๕๐

ออก ณ วันที่ **สิบห้า** เดือน **สิงหาคม** พุทธศักราช **สองพันห้าร้อยสามสิบสี่**

(Signature)
 (นายวินัย จันทนเศรษฐ์)
 เจ้าพนักงานที่ดิน

นายสุรพล ศักดิ์
 ส.จ. ๕ ก.ค. ๒๕๓๔
 (นายสมหมาย งามศรี)
 (นายบรรทม ปากะศรี)

๐๐๑๙๗๕

นายสุรพล ศักดิ์
 (นายสุรพล นกขาง)
 นายมานิต สาปน

ฉบับสำนักงานที่ดิน ห้ามนำออก

68762

วันที่ 27 มกราคม พ.ศ. 2569

สำเนา



(ท.ค.๘๑)

ที่ สข ๐๐๒๐.๐๑/ ๑๗๘๗๙

สำนักงานที่ดินจังหวัดสงขลา สาขาหาดใหญ่
ถนนทุ่งควนจีน ตำบลควนลัง อำเภอหาดใหญ่
จังหวัดสงขลา ๙๐๑๑๐

วันที่ ๒ เดือน มิถุนายน พ.ศ.๒๕๖๙

เรื่อง การแจ้งผู้มีสิทธิในที่ดินข้างเคียงให้มาลงชื่อรับรองแนวเขตที่ดินหรือคัดค้านการรังวัด

เรียน นางสาวสุภาวดี น้อยประเทศ (๒๐/๓๐๗ หมู่ที่ ๔ ถนนการเคหะ-คลองแห ต.คลองแห อ.หาดใหญ่ จ.สงขลา)

ด้วย นายบุญชัย คิดการณีกุล ได้ขอรังวัด สอบเขตโฉนดที่ดิน
ที่ดินตาม โฉนดที่ดิน เลขที่ ๒๗๒๘๙๙ หมู่ที่
ตำบล คลองแห อำเภอ หาดใหญ่ จังหวัด สงขลา พนักงานเจ้าหน้าที่ได้ออกไปทำการรังวัดเสร็จแล้ว
เมื่อวันที่ ๑๑ กุมภาพันธ์ ๒๕๖๙ . ปรากฏว่า ที่ดินแปลงนี้มีแนวเขตติดต่อกับที่ดินของท่าน
(ตามหลักฐาน โฉนดที่ดินเลขที่ ๓๓๔๑๓๒ ต.คลองแห อ.หาดใหญ่ จ.สงขลา).แต่เนื่องจาก สำนักงาน
ที่ดินฯ ได้มีหนังสือ เรื่อง การระวางชี้แนวเขตและลงชื่อรับรองเขตที่ดิน แจ้งท่านแล้ว ทางไปรษณีย์ลงทะเบียนตอบรับ
ฉบับเลขที่ EH680678293TH ลงวันที่ ๓๑ มกราคม ๒๕๖๙.แต่ ไม่อาจติดต่อท่านให้มาระวางชี้แนวเขตได้

ฉะนั้น จึงขอให้ท่านไปตรวจสอบแนวเขตที่ดินของท่านว่า ตามที่ผู้ขอพนักงานเจ้าหน้าที่ทำการรังวัดปักหลักเขต
ไว้แล้วนั้น จะเป็นการถูกต้องหรือเหลื่อมล้ำแนวเขตที่ดินของท่านหรือไม่ เสร็จแล้วขอให้ท่านไปพบพนักงานเจ้าหน้าที่เพื่อ
ลงชื่อรับรองแนวเขตหรือคัดค้าน ภายในกำหนด ๓๐ วัน นับแต่วันที่ส่งหนังสือนี้ หากท่านไม่ดำเนินการอย่างหนึ่งอย่างใด
ภายในกำหนดดังกล่าว พนักงานเจ้าหน้าที่จะดำเนินการให้แก่ผู้ขอต่อไป โดยไม่ต้องมีการรับรองแนวเขตตามมาตรา ๖๙ ทวิ
แห่งประมวลกฎหมายที่ดิน ซึ่งแก้ไขเพิ่มเติมโดยพระราชบัญญัติแก้ไขเพิ่มเติมประมวลกฎหมายที่ดิน (ฉบับที่ ๔) พ.ศ. ๒๕๒๘

ขอแสดงความนับถือ

นายจิรพันธ์ จันทภิรมย์

พนักงานเจ้าหน้าที่

ฝ่ายรังวัด โทร ๐ ๗๔๒๕ ๐๓๖๖

นายช่างรังวัด นายศุภชัย สุกดี สำนักงานช่างรังวัดเอกชนกิงใจการรังวัด โทร. ๐๘ ๘๓๘๑ ๕๖๔๑

(ลำดับรับเรื่อง. A๐๕๓ วันที่ ๑๕ มกราคม ๒๕๖๙ ร.ว.๑๒ ๗๔๐/๒๕๖๙)

(น.ส. ๔ จ.)



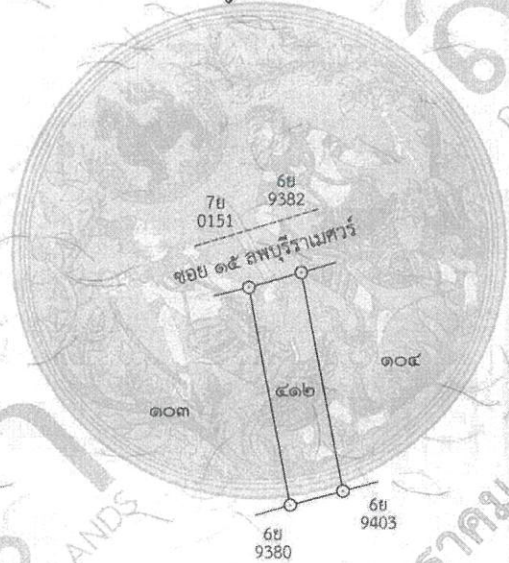
ตำแหน่งที่ดิน
 ราชอาณาจักรไทย สมัยรัตนโกสินทร์
 เลขที่ 5023 II 6278-13
 เลขที่ดิน ๔๑๒
 หน้าสำรวจ ๓๗๖๑๔
 ตำบล คลองแห

โฉนดที่ดิน
 เลขที่ ๓๓๓๔๑๓๒
 เล่ม ๓๓๓๔๒ หน้า ๓๒
 อำเภอ หาดใหญ่
 จังหวัด สงขลา

โฉนดที่ดิน
 เป็นหนังสือสำคัญแสดงกรรมสิทธิ์
 ออกโดยอาศัยอำนาจตามประมวลกฎหมายที่ดิน

ให้แก่ นายสุชาญ น้อยประเทศ สัญชาติ ไทย อยู่บ้านเลขที่ ๖๖/๒๕ หมู่ที่ ๑
 ถนน ตำบล คลองแห อำเภอ หาดใหญ่ จังหวัด สงขลา
 ชื่อย ตดินแปลงนมีเนื้อที่ประมาณ ๒๐ ไร่ ตารางวา
 (ยี่สิบเศษสี่ส่วนสิบตารางวา)

มาตราส่วนในระวาง ๑:๑๐๐๐ **รูปแผนที่** มาตราส่วน ๑:๕๐๐



ฉบับสำนักงานที่ดิน ห้ามนำออก

ออก ณ วันที่ สามสิบเอ็ดเดือน มกราคม พุทธศักราชของพันห้าร้อยหกสิบเจ็ด

(นายอรุณทิ มุคศิริ)
 เจ้าพนักงานที่ดิน

นางสาว... ส.ท.อ. (นายสุชาญ น้อยประเทศ) นายคุณกร จินบัว
 นางสาวพนมภัต มณีโชติ นายเทียนชัย ทวีทอง
 ๗๘๑๔๘๑