



(ท.ต. ๘๑)

ที่ สค๐๐๒๐.๐๑/๒๗๒๗

สำนักงานที่ดินจังหวัดสมุทรสาคร สาขากระทุ่มแบน
ต.คลองมะเดื่อ อ.กระทุ่มแบน
จ.สมุทรสาคร ๗๔๑๑๐

วันที่ ๑๗ เดือน มีนาคม พ.ศ. ๒๕๖๙

เรื่อง การแจ้งผู้มีสิทธิในที่ดินข้างเคียงให้มาลงชื่อรับรองแนวเขตที่ดินหรือคัดค้านการรังวัด
เรียน นางเตือนใจ ศิลาแสงสุวรรณ และผู้ถือกรรมสิทธิ์รวม

ด้วย นางสาวสุภาพร ภู่อภรณ์ ผู้จัดการมรดก นางทองคำ ภู่อภรณ์
ได้ขอ แยกแยกในนามเดิม
ที่ดินตาม โฉนดที่ดิน เลขที่ ๕๕๖๖๕ หมู่ที่
ตำบล/แขวง ท่าไม้ อำเภอ/เขต กระทุ่มแบน จังหวัด สมุทรสาคร
พนักงานเจ้าหน้าที่ได้ออกไปทำการ รังวัด เสร็จแล้ว
เมื่อวันที่ ๕ เดือน มีนาคม พ.ศ. ๒๕๖๙ ปรากฏว่าที่ดินแปลงนี้มีแนวเขตติดต่อกับที่ดินของท่าน
แต่เนื่องจากท่านหรือผู้แทนของท่าน
ตาม โฉนดที่ดิน เลขที่ ๓๖๒๔๒ เลขที่ดิน ๓๒๒ ซึ่งเป็นที่ดินของท่าน โดยสำนักงานที่ดินได้มีหนังสือ
เรื่อง การระวางชี้แนวเขตและลงชื่อรับรองเขตที่ดิน แจ้งให้ทราบทางไปรษณีย์ ลงทะเบียนตอบรับ
ฉบับเลขที่ RB๕๑๐๓๘๐๙๖๐TH ลงวันที่ ๒๑ มกราคม ๒๕๖๙ แต่ไม่อาจติดต่อท่านให้มาระวางชี้แนวเขตได้

ฉะนั้น จึงขอให้ท่านไปตรวจสอบแนวเขตที่ดินของท่านว่า ตามที่ผู้ขอพนักงานเจ้าหน้าที่ทำการ
รังวัดปักหลักเขตที่ดิน ไว้แล้วนั้น จะเป็นการถูกต้องหรือเสื่อมล้ำแนวเขตที่ดินของท่านหรือไม่
เสร็จแล้วขอให้ท่านไปพบพนักงานเจ้าหน้าที่ เพื่อลงชื่อรับรองแนวเขตหรือคัดค้านภายในกำหนด ๓๐ วัน นับแต่วันที่ได้อ
ส่งหนังสือนี้ หากท่านไม่ดำเนินการอย่างหนึ่งอย่างใด ภายในกำหนดดังกล่าว พนักงานเจ้าหน้าที่จะดำเนินการแก้ไขแผนที่
หรือเนื้อที่ให้แก่ผู้ขอ โดยไม่ต้องมีการรับรองแนวเขต ตามมาตรา ๖๙ ทวิ แห่งประมวลกฎหมายที่ดิน ซึ่งแก้ไขเพิ่มเติมโดย
พระราชบัญญัติแก้ไขเพิ่มเติมประมวลกฎหมายที่ดิน (ฉบับที่ ๔) พ.ศ. ๒๕๒๘

ขอแสดงความนับถือ

(นางวิริยา ทองม่วง)
พนักงานเจ้าหน้าที่

ฝ่ายรังวัด โทร. ๐๓๔-๔๔๘๐๔๔ ต่อ ๑๘

นายช่างรังวัด นางวิริยา ทองม่วง โทร. ๐๘-๙๒๕๕-๑๒๐๘

(ลำดับรับเรื่อง ๑๐๐๖ วันที่ ๑๖ มกราคม ๒๕๖๙ ร.ว. ๑๒ ๑๕๘/๒๕๖๙)





(ท.ต. ๘๑)

ที่ สค๐๐๒๐.๐๑/๒๗๒๖

สำนักงานที่ดินจังหวัดสมุทรสาคร สาขากระทุ่มแบน
ต.คลองมะเดื่อ อ.กระทุ่มแบน
จ.สมุทรสาคร ๗๔๑๑๐


วันที่ ๑๗ เดือน มีนาคม พ.ศ. ๒๕๖๙

เรื่อง การแจ้งผู้มีสิทธิที่ดินข้างเคียงให้มาลงชื่อรับรองแนวเขตที่ดินหรือคัดค้านการรังวัด
เรียน นางเสงี่ยม คำเมือง

ด้วย นางสาวสุภาพร ภู่อารมณ์ ผู้จัดการมรดก นางทองคำ ภู่อารมณ์
ได้ขอ แยกแยกในนามเดิม
ที่ดินตาม โฉนดที่ดิน เลขที่ ๕๕๖๖๕ หมู่ที่ -
ตำบล/แขวง ท่าไม้ อำเภอ/เขต กระทุ่มแบน จังหวัด สมุทรสาคร
พนักงานเจ้าหน้าที่ได้ออกไปทำการ รังวัด เสร็จแล้ว
เมื่อวันที่ ๕ เดือน มีนาคม พ.ศ. ๒๕๖๙ ปรากฏว่าที่ดินแปลงนี้มีแนวเขตติดต่อกับที่ดินของท่าน
แต่เนื่องจากท่านหรือผู้แทนของท่าน
ตาม โฉนดที่ดิน เลขที่ ๖๐๔๔๔ เลขที่ดิน ๓๒๓ ซึ่งเป็นที่ดินของท่าน โดยสำนักงานที่ดินได้มีหนังสือ
เรื่อง การระวางชี้แนวเขตและลงชื่อรับรองเขตที่ดิน แจ้งให้ทราบทางไปรษณีย์ ลงทะเบียนตอบรับ
ฉบับเลขที่ RB๕๑๐๓๘๐๙๔๒TH ลงวันที่ ๒๑ มกราคม ๒๕๖๙ แต่ไม่อาจติดต่อท่านให้มาระวางชี้แนวเขตได้

ฉะนั้น จึงขอให้ท่านไปตรวจสอบแนวเขตที่ดินของท่านว่า ตามที่ผู้ขอพนักงานเจ้าหน้าที่ทำการ
รังวัดปักหลักเขตที่ดิน ไว้แล้วนั้น จะเป็นการถูกต้องหรือหล่อมล้ำแนวเขตที่ดินของท่านหรือไม่
เสร็จแล้วขอให้ท่านไปพบพนักงานเจ้าหน้าที่ เพื่อลงชื่อรับรองแนวเขตหรือคัดค้านภายในกำหนด ๓๐ วัน นับแต่วันที่
ส่งหนังสือนี้ หากท่านไม่ดำเนินการอย่างหนึ่งอย่างใด ภายในกำหนดดังกล่าว พนักงานเจ้าหน้าที่จะดำเนินการแก้ไขแผนที่
หรือเนื้อที่ให้แก่ผู้ขอ โดยไม่ต้องมีการรับรองแนวเขต ตามมาตรา ๖๙ ทวิ แห่งประมวลกฎหมายที่ดิน ซึ่งแก้ไขเพิ่มเติมโดย
พระราชบัญญัติแก้ไขเพิ่มเติมประมวลกฎหมายที่ดิน (ฉบับที่ ๔) พ.ศ. ๒๕๒๘


ขอแสดงความนับถือ


(นางวิริยา ทองม่วง)
พนักงานเจ้าหน้าที่

ฝ่ายรังวัด โทร. ๐๓๔-๔๔๘๐๔๔ ต่อ ๑๘

นายช่างรังวัด นางวิริยา ทองม่วง โทร. ๐๘-๙๒๕๕-๑๒๐๘

(ลำดับรับเรื่อง.....๑๐๐๖.....วันที่.....๑๖ มกราคม ๒๕๖๙.....ร.ว. ๑๒.....๑๕๘/๒๕๖๙.....)





(ท.ด. ๘๑)

ที่ สค๐๐๒๐.๐๑/๒๗๒๕

สำนักงานที่ดินจังหวัดสมุทรสาคร สาขากระทุ่มแบน
ต.คลองมะเดื่อ อ.กระทุ่มแบน
จ.สมุทรสาคร ๗๔๑๑๐

วันที่ ๑๗ เดือน มีนาคม พ.ศ. ๒๕๖๙

เรื่อง การแจ้งผู้มีสิทธิในที่ดินข้างเคียงให้มาลงชื่อรับรองแนวเขตที่ดินหรือคัดค้านการรังวัด
เรียน นายเทิดศักดิ์ ศิริรินทร์ภราดร

ด้วย นางสาวสุภาพร ภู่อารมณ์ ผู้จัดการมรดก นางทองคำ ภู่อารมณ์
ได้ขอ แบ่งแยกในนามเดิม
ที่ดินตาม โฉนดที่ดิน เลขที่ ๕๕๖๖๕ หมู่ที่ -
ตำบล/แขวง ท่วมไ้ม อำเภอ/เขต กระทุ่มแบน จังหวัด สมุทรสาคร
พนักงานเจ้าหน้าที่ได้ออกไปทำการ รังวัด เสร็จแล้ว
เมื่อวันที่ ๕ เดือน มีนาคม พ.ศ. ๒๕๖๙ ปราบกว่าที่ดินแปลงนี้มีแนวเขตติดต่อกับที่ดินของท่าน
แต่เนื่องจากท่านหรือผู้แทนของท่าน ไม่ไประวางชี้แนวเขตและลงชื่อรับรองแนวเขตที่ดิน
ตาม โฉนดที่ดิน เลขที่ ๘๙๖๐๑.๙๐๐๕๙ เลขที่ดิน ๕๔๙.๕๕๖
ซึ่งเป็นที่ดินของท่าน โดยสำนักงานที่ดินได้มีหนังสือ
เรื่อง การระวางชี้แนวเขตและลงชื่อรับรองเขตที่ดิน แจ้งให้ทราบทางไปรษณีย์ ลงทะเบียนตอบรับ
ฉบับเลขที่ RB๕๑๐๓๘๐๙๓๙TH ลงวันที่ ๒๑ มกราคม ๒๕๖๙ และมี
เป็นผู้รับแล้ว เมื่อวันที่

ฉะนั้น จึงขอให้ท่านไปตรวจสอบแนวเขตที่ดินของท่านว่า ตามที่ผู้ขอพนักงานเจ้าหน้าที่ทำการ
รังวัดปักหลักเขตที่ดิน ไว้แล้วนั้น จะเป็นการถูกต้องหรือเหลื่อมล้ำแนวเขตที่ดินของท่านหรือไม่
เสร็จแล้วขอให้ท่านไปพบพนักงานเจ้าหน้าที่เพื่อลงชื่อรับรองแนวเขตหรือคัดค้านภายในกำหนด ๓๐ วัน นับแต่วันที่ได้ส่ง
หนังสือนี้ หากท่านไม่ดำเนินการอย่างหนึ่งอย่างใด ภายในกำหนดดังกล่าว พนักงานเจ้าหน้าที่จะดำเนินการแก้ไขแผนที่
หรือเนื้อที่ให้แก่ผู้ขอ โดยไม่ต้องมีการรับรองแนวเขต ตามมาตรา ๖๙ ทวิ แห่งประมวลกฎหมายที่ดิน ซึ่งแก้ไขเพิ่มเติม
โดยพระราชบัญญัติแก้ไขเพิ่มเติมประมวลกฎหมายที่ดิน (ฉบับที่ ๔) พ.ศ. ๒๕๒๘

ขอแสดงความนับถือ

(นางวิริยา ทองม่วง)
พนักงานเจ้าหน้าที่

ฝ่ายรังวัด โทร. ๐๓๔-๔๔๘๐๔๔ ต่อ ๑๘

นายช่างรังวัด นางวิริยา ทองม่วง โทร. ๐๘-๙๒๕๕-๑๒๐๘

(ลำดับรับเรื่อง ๑๐๐๖ วันที่ ๑๖ มกราคม ๒๕๖๙ ร.ว. ๑๒ ๑๕๘/๒๕๖๙)

นางวิริยา
ทองม่วง

(สำเนา)

(ท.ต. ๘๑)



ที่ สค๐๐๒๐.๐๑/๒๗๒๔

สำนักงานที่ดินจังหวัดสมุทรสาคร สาขากระทุ่มแบน
ต.คลองมะเดื่อ อ.กระทุ่มแบน
จ.สมุทรสาคร ๗๔๑๑๐

วันที่ ๑๗ เดือน มีนาคม พ.ศ. ๒๕๖๙

เรื่อง การแจ้งผู้มีสิทธิในที่ดินข้างเคียงให้มาลงชื่อรับรองแนวเขตที่ดินหรือคัดค้านการรังวัด
เรียน น.ส.อุษา นันทะเสน

ด้วย นางสาวสุภาพร ภู่อารมณ์ ผู้จัดการมรดก นางทองคำ ภู่อารมณ์
ได้ขอ แบ่งแยกในนามเดิม
ที่ดินตาม โฉนดที่ดิน เลขที่ ๕๕๖๖๕ หมู่ที่ -
ตำบล/แขวง ท่าไม้ อำเภอ/เขต กระทุ่มแบน จังหวัด สมุทรสาคร
พนักงานเจ้าหน้าที่ได้ออกไปทำการ รังวัด เสร็จแล้ว
เมื่อวันที่ ๕ เดือน มีนาคม พ.ศ. ๒๕๖๙ ปรากฏว่าที่ดินแปลงนี้มีแนวเขตติดต่อกับที่ดินของท่าน
แต่เนื่องจากท่านหรือผู้แทนของท่าน
ตาม โฉนดที่ดิน เลขที่ ๙๒๕๓๔ เลขที่ดิน ๕๖๒ ซึ่งเป็นที่ดินของท่าน โดยสำนักงานที่ดินได้มีหนังสือ
เรื่อง การระวางชี้แนวเขตและลงชื่อรับรองเขตที่ดิน แจ้งให้ทราบทางไปรษณีย์ ลงทะเบียนตอบรับ
ฉบับเลขที่ RB๕๑๐๓๘๐๘๙๙TH ลงวันที่ ๒๑ มกราคม ๒๕๖๙ แต่ไม่อาจติดต่อท่านให้มาระวางชี้แนวเขตได้

ฉะนั้น จึงขอให้ท่านไปตรวจสอบแนวเขตที่ดินของท่านว่า ตามที่ผู้ขอพนักงานเจ้าหน้าที่ทำการ
รังวัดปักหลักเขตที่ดิน ไว้แล้วนั้น จะเป็นการถูกต้องหรือหล่อมล้ำแนวเขตที่ดินของท่านหรือไม่
เสร็จแล้วขอให้ท่านไปพบพนักงานเจ้าหน้าที่ เพื่อลงชื่อรับรองแนวเขตหรือคัดค้านภายในกำหนด ๓๐ วัน นับแต่วันที่ได้อ
ส่งหนังสือนี้ หากท่านไม่ดำเนินการอย่างหนึ่งอย่างใด ภายในกำหนดดังกล่าว พนักงานเจ้าหน้าที่จะดำเนินการแก้ไขแผนที่
หรือเนื้อที่ให้แก่ผู้ขอ โดยไม่ต้องมีการรับรองแนวเขต ตามมาตรา ๖๙ ทวิ แห่งประมวลกฎหมายที่ดิน ซึ่งแก้ไขเพิ่มเติมโดย
พระราชบัญญัติแก้ไขเพิ่มเติมประมวลกฎหมายที่ดิน (ฉบับที่ ๔) พ.ศ. ๒๕๒๘

ขอแสดงความนับถือ

(นางวิริยา ทองม่วง)
พนักงานเจ้าหน้าที่

ฝ่ายรังวัด โทร. ๐๓๔-๔๔๘๐๔๔ ต่อ ๑๘

นายช่างรังวัด นางวิริยา ทองม่วง โทร. ๐๘-๙๒๕๕-๑๒๐๘

(ลำดับรับเรื่อง ๑๐๐๖ วันที่ ๑๖ มกราคม ๒๕๖๙ ร.ว. ๑๒ ๑๕๘/๒๕๖๙)

ศิริวงษ์
วิริยา



(ท.ด. ๘๑)

ที่ สค๐๐๒๐.๐๑/๒๗๒๓

สำนักงานที่ดินจังหวัดสมุทรสาคร สาขากระทุ่มแบน
ต.คลองมะเดื่อ อ.กระทุ่มแบน
จ.สมุทรสาคร ๗๔๑๑๐

วันที่ ๑๗ เดือน มีนาคม พ.ศ. ๒๕๖๙

เรื่อง การแจ้งผู้มีสิทธิในที่ดินข้างเคียงให้มาลงชื่อรับรองแนวเขตที่ดินหรือคัดค้านการรังวัด
เรียน กรรมการผู้จัดการบริษัท เบญจศิริ แลนด์แอนด์เฮาส์ จำกัด

ด้วย นางสาวสุภาพร ภู่อารมณ์ ผู้จัดการมรดก นางทองคำ ภู่อารมณ์
ได้ขอ แบ่งแยกในนามเดิม
ที่ดินตาม โฉนดที่ดิน เลขที่ ๕๕๖๖๕ หมู่ที่ -
ตำบล/แขวง ท่าไม้ อำเภอ/เขต กระทุ่มแบน จังหวัด สมุทรสาคร
พนักงานเจ้าหน้าที่ได้ออกไปทำการ รังวัด เสร็จแล้ว
เมื่อวันที่ ๕ เดือน มีนาคม พ.ศ. ๒๕๖๙ ปรากฏว่าที่ดินแปลงนี้มีแนวเขตติดต่อกับที่ดินของท่าน
แต่เนื่องจากท่านหรือผู้แทนของท่าน
ตาม โฉนดที่ดิน เลขที่ ๙๒๕๓๕ เลขที่ดิน ๕๖๓ ซึ่งเป็นที่ดินของท่าน โดยสำนักงานที่ดินได้มีหนังสือ
เรื่อง การระวางชี้แนวเขตและลงชื่อรับรองเขตที่ดิน แจ้งให้ทราบทางไปรษณีย์ ลงทะเบียนตอบรับ
ฉบับเลขที่ RB๕๑๐๓๘๐๘๘๕TH ลงวันที่ ๒๑ มกราคม ๒๕๖๙ แต่ไม่อาจติดต่อท่านให้มาระวางชี้แนวเขตได้

ฉะนั้น จึงขอให้ท่านไปตรวจสอบแนวเขตที่ดินของท่านว่า ตามที่ผู้ขอพนักงานเจ้าหน้าที่ทำการ
รังวัดปักหลักเขตที่ดิน ไว้แล้วนั้น จะเป็นการถูกต้องหรือเหลื่อมล้ำแนวเขตที่ดินของท่านหรือไม่
เสร็จแล้วขอให้ท่านไปพบพนักงานเจ้าหน้าที่ เพื่อลงชื่อรับรองแนวเขตหรือคัดค้านภายในกำหนด ๓๐ วัน นับแต่วันที่ได้อ่าน
หนังสือนี้ หากท่านไม่ดำเนินการอย่างหนึ่งอย่างใด ภายในกำหนดดังกล่าว พนักงานเจ้าหน้าที่จะดำเนินการแก้ไขแผนที่
หรือเนื้อที่ให้แก่ผู้ขอ โดยไม่ต้องมีการรับรองแนวเขต ตามมาตรา ๖๙ ทวิ แห่งประมวลกฎหมายที่ดิน ซึ่งแก้ไขเพิ่มเติมโดย
พระราชบัญญัติแก้ไขเพิ่มเติมประมวลกฎหมายที่ดิน (ฉบับที่ ๔) พ.ศ. ๒๕๒๘

ขอแสดงความนับถือ

(นางวิริยา ทองม่วง)

พนักงานเจ้าหน้าที่

ฝ่ายรังวัด โทร. ๐๓๔-๔๔๘๐๔๔ ต่อ ๑๘

นายช่างรังวัด นางวิริยา ทองม่วง โทร. ๐๘-๙๒๕๕-๑๒๐๘

(ลำดับรับเรื่อง ๑๐๐๖ วันที่ ๑๖ มกราคม ๒๕๖๙ ร.ว. ๑๒ ๑๕๘/๒๕๖๙)

1



(ท.ต. ๘๑)

ที่ สค๐๐๒๐.๐๑/๒๗๒๒

สำนักงานที่ดินจังหวัดสมุทรสาคร สาขากระทุ่มแบน
ต.คลองมะเดื่อ อ.กระทุ่มแบน
จ.สมุทรสาคร ๗๔๑๑๐


วันที่ ๑๗ เดือน มีนาคม พ.ศ. ๒๕๖๙

เรื่อง การแจ้งผู้มีสิทธิที่ดินข้างเคียงให้มาลงชื่อรับรองแนวเขตที่ดินหรือคัดค้านการรังวัด
เรียน นายปัญญา คະจิตรเขม

ด้วย นางสาวสุภาพร ภู่อารณ์ ผู้จัดการมรดก นางทองคำ ภู่อารณ์
ได้ขอ แยกแยกในนามเดิม
ที่ดินตาม โฉนดที่ดิน เลขที่ ๕๕๖๖๕ หมู่ที่ -
ตำบล/แขวง ท่าไม้ อำเภอ/เขต กระทุ่มแบน จังหวัด สมุทรสาคร
พนักงานเจ้าหน้าที่ได้ออกไปทำการ รังวัด เสร็จแล้ว
เมื่อวันที่ ๕ เดือน มีนาคม พ.ศ. ๒๕๖๙ ปราบกว่าที่ดินแปลงนี้มีแนวเขตติดต่อกับที่ดินของท่าน
แต่เนื่องจากท่านหรือผู้แทนของท่าน
ตาม โฉนดที่ดิน เลขที่ ๒๘๖๘๕ เลขที่ดิน ๓๒๑ ซึ่งเป็นที่ดินของท่าน โดยสำนักงานที่ดินได้มีหนังสือ
เรื่อง การระวางชี้แนวเขตและลงชื่อรับรองเขตที่ดิน แจ้งให้ทราบทางไปรษณีย์ ลงทะเบียนตอบรับ
ฉบับเลขที่ RB๕๑๐๓๘๐๘๗๑TH ลงวันที่ ๒๑ มกราคม ๒๕๖๙ แต่ไม่อาจติดต่อท่านให้มาระวางชี้แนวเขตได้

ฉะนั้น จึงขอให้ท่านไปตรวจสอบแนวเขตที่ดินของท่านว่า ตามที่ผู้ขอพนักงานเจ้าหน้าที่ทำการ
รังวัดปักหลักเขตที่ดินไว้แล้วนั้น จะเป็นการถูกต้องหรือเหลือมล้ำแนวเขตที่ดินของท่านหรือไม่
เสร็จแล้วขอให้ท่านไปพบพนักงานเจ้าหน้าที่ เพื่อลงชื่อรับรองแนวเขตหรือคัดค้านภายในกำหนด ๓๐ วัน นับแต่วันที่
ส่งหนังสือนี้ หากท่านไม่ดำเนินการอย่างหนึ่งอย่างใด ภายในกำหนดดังกล่าว พนักงานเจ้าหน้าที่จะดำเนินการแก้ไขแผนที่
หรือเนื้อที่ให้แก่ผู้ขอ โดยไม่ต้องมีการรับรองแนวเขต ตามมาตรา ๖๙ ทวิ แห่งประมวลกฎหมายที่ดิน ซึ่งแก้ไขเพิ่มเติมโดย
พระราชบัญญัติแก้ไขเพิ่มเติมประมวลกฎหมายที่ดิน (ฉบับที่ ๔) พ.ศ. ๒๕๒๘

ขอแสดงความนับถือ


(นางวิริยา ทองม่วง)
พนักงานเจ้าหน้าที่

ฝ่ายรังวัด โทร. ๐๓๔-๔๔๘๐๔๔ ต่อ ๑๘

นายช่างรังวัด นางวิริยา ทองม่วง โทร. ๐๘-๙๒๕๕-๑๒๐๘

(ลำดับรับเรื่อง ๑๐๐๖ วันที่ ๑๖ มกราคม ๒๕๖๙ ร.ว. ๑๒ ๑๕๘/๒๕๖๙)

