



ประกาศสำนักงานที่ดินจังหวัดสุราษฎร์ธานี สาขาบ้านนาสาร  
เรื่อง ขออออกโฉนดที่ดิน

หนังสือสำคัญที่จะแจกคือ	โฉนดที่ดิน
( ๑ ) ที่ดินหมู่ที่ -	ตำบล ท่าเรือ อำเภอ บ้านนาเดิม
( ๒ ) ที่ดินหมู่ที่	ตำบล อำเภอ
( ๓ ) ที่ดินหมู่ที่	ตำบล อำเภอ
( ๔ ) ที่ดินหมู่ที่	ตำบล อำเภอ
( ๕ ) ที่ดินหมู่ที่	ตำบล อำเภอ

จังหวัด สุราษฎร์ธานี

ด้วยพนักงานเจ้าหน้าที่ได้ทำการรังวัดที่ดินเพื่อออกเรื่อง  
ในท้องที่ตำบล อำเภอที่กล่าวข้างต้นเสร็จแล้ว จึงขอประกาศให้ทราบทั่วกัน ถ้าผู้ใดจะคัดค้านประการใดให้ยื่นคำคัดค้านต่อ  
พนักงานเจ้าหน้าที่ภายใน 30 วัน นับแต่วันประกาศนี้เป็นต้นไป

ประกาศ ณ วันที่ ..... เดือน 10 ค.ย. 2567 พ.ศ.

ลงชื่อ (นายมงคลชัย ชำนาญเงิน)  
(นักวิชาการที่ดินชำนาญการพิเศษ)  
เจ้าพนักงานที่ดิน  
ประทับตราประจำตำแหน่ง

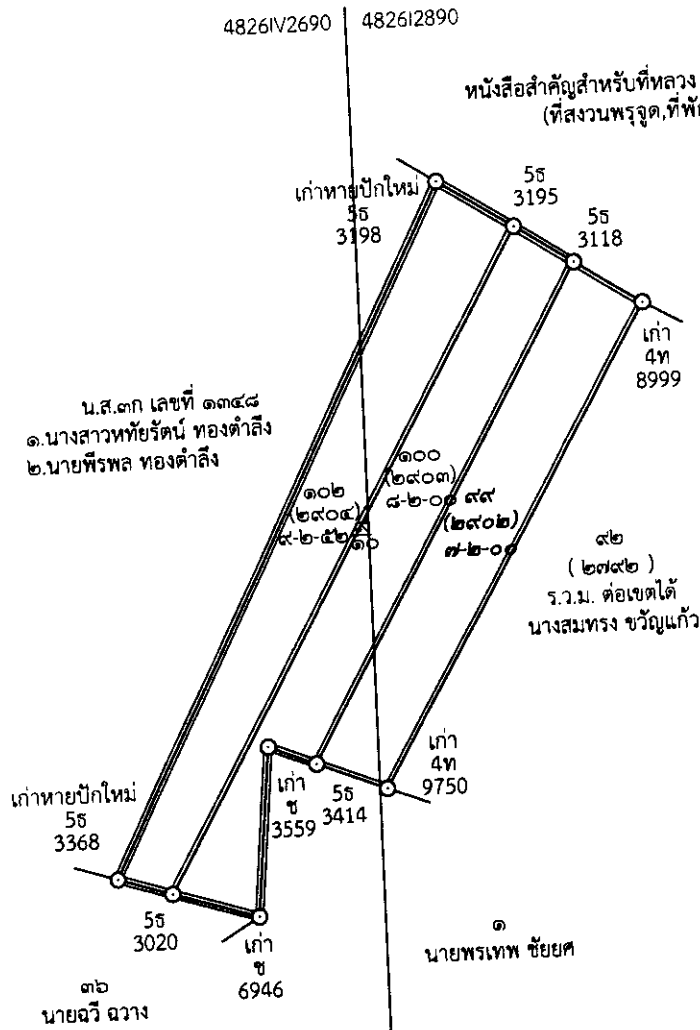
รายละเอียดแปลงที่ดินที่ขออออกโฉนดที่ดินปรากฏตามรูปแผนที่แนบท้ายประกาศฯ นี้

หนังสือสำคัญที่จะแจกคือ โฉนดที่ดิน ราย นางสาวทิพวรรณ ลีมวงษ์ และผู้ถือกรรมสิทธิ์รวม  
ตามหลักฐานเดิมคือหนังสือรับรองการทำประโยชน์ (น.ส.3 ก.) เลขที่ 1347 ตำบลท่าเรือ อำเภอบ้านนาเดิม  
จังหวัดสุราษฎร์ธานี เนื้อที่ 25-1-6.0 ไร่ ออกเป็นโฉนดที่ดิน เลขที่ดิน 99 หน้าสำรวจ 2902 ตำบลท่าเรือ  
อำเภอบ้านนาเดิม จังหวัดสุราษฎร์ธานี เนื้อที่ 25-2-52.9 ไร่

หมายเหตุ : เมื่อประกาศครบกำหนด 30 วัน ไม่มีผู้โต้แย้งคัดค้าน และพนักงานเจ้าหน้าที่ได้ตรวจสอบแล้ว  
ว่าถูกต้องครบถ้วนตามขั้นตอน วิธีการของระเบียบและกฎหมายก็จะดำเนินการออกโฉนดที่ดิน  
ให้แก่ผู้ขอต่อไป

ประเภทการรังวัด.....ออกโฉนดที่ดินและแบ่งกรรมสิทธิ์รวม..... ผู้ขอ.....ด.นางสาวทิพวรรณ ลิ้มวงษ์.....  
 ตำแหน่งที่ดิน ระบุว่า.....4826.1.2890..... เลขที่ดิน.....๙๙.....  
 ตำบล.....ท่าเรือ.....อำเภอ.....บ้านนาเดิม.....จังหวัด.....สุราษฎร์ธานี.....  
 4826IV2690

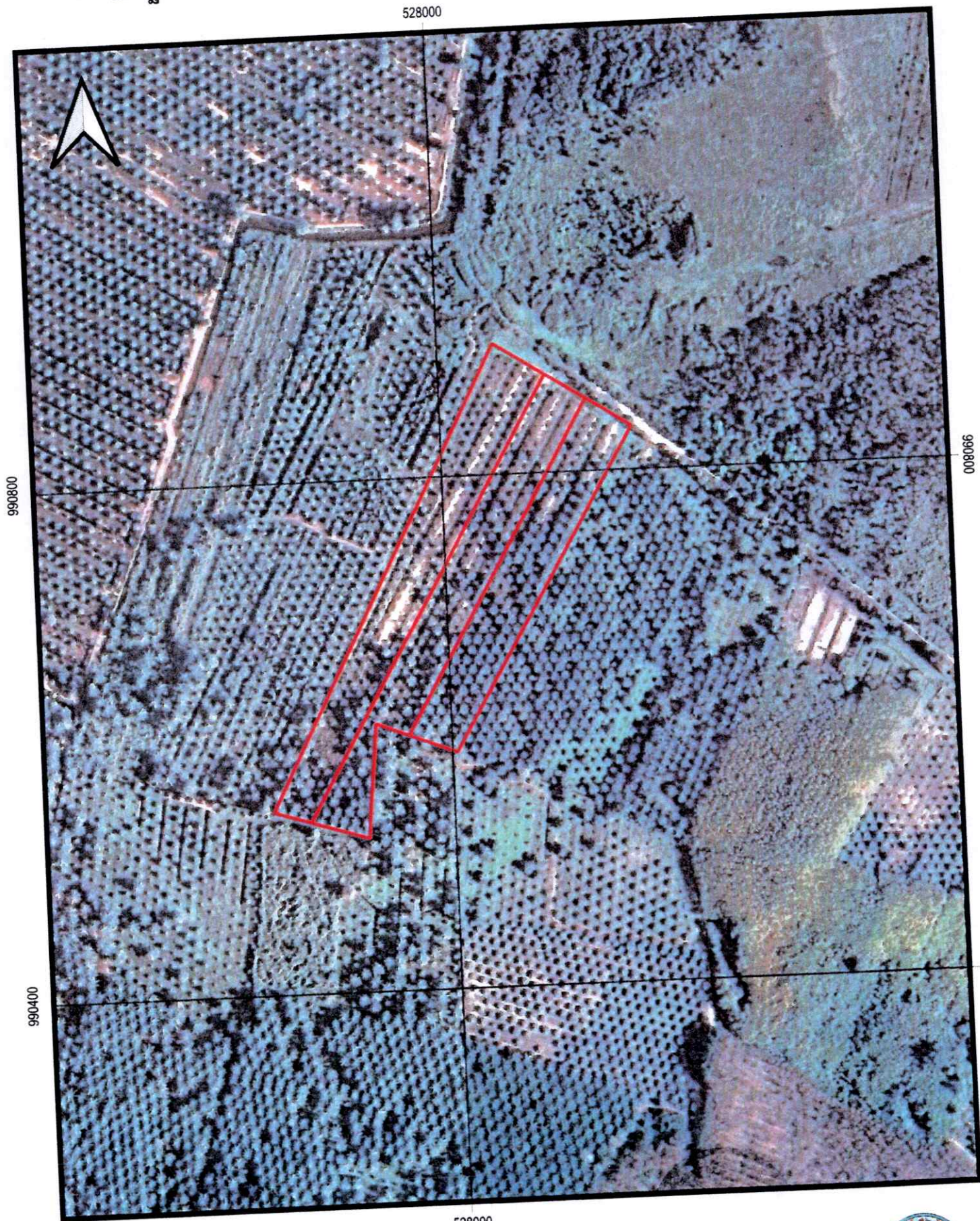
๒. นายพิทักษ์สันต์ ลิ้มวงษ์  
 ๓. นายณรงค์ศักดิ์ ลิ้มวงษ์



นายจักรพงษ์ อารุ

แผนที่ประกอบการพิจารณาการออกโฉนดที่ดิน ราย นางสาวทิพวรรณ ลิ้มวงษ์ และผู้ถือกรรมสิทธิ์รวม  
หลักฐานเดิม น.ส.๓ ก เลขที่ 1347 ตำบลท่าเรือ อำเภอบ้านนาเดิม จังหวัดสุราษฎร์ธานี

528000



990800

990800

990400


990400

528000

INDIAN 1975 / UTM Zone 47 N

ภาพถ่ายทางอากาศ DMC พ.ศ.๒๕๕๘

มาตราส่วน 1:4,000



ลงชื่อ.....

ผู้จัดทำแผนที่

(นายจักรพงศ์ อารุธ)

ตำแหน่ง นายช่างรังวัดชำนาญงาน



สำนักงานที่ดินจังหวัดสุราษฎร์ธานี

สาขารังวัด