



ประกาศสำนักงานที่ดินจังหวัดสุราษฎร์ธานี สาขาบ้านนาสาร
เรื่อง ขออนอกโฉนดที่ดิน

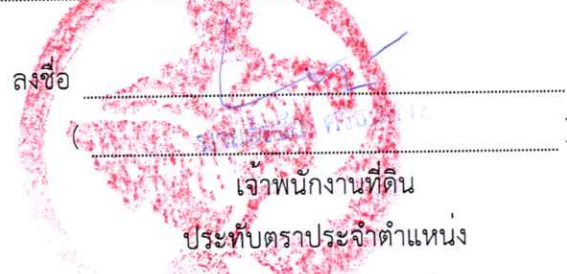
หนังสือสำคัญที่จะแจกคือ	โฉนดที่ดิน
(๑) ที่ดินหมู่ที่ - ตำบล ควนสุบรรณ	อำเภอ บ้านนาสาร
(๒) ที่ดินหมู่ที่ ตำบล	อำเภอ
(๓) ที่ดินหมู่ที่ ตำบล	อำเภอ
(๔) ที่ดินหมู่ที่ ตำบล	อำเภอ
(๕) ที่ดินหมู่ที่ ตำบล	อำเภอ

จังหวัด สุราษฎร์ธานี

ด้วยพนักงานเจ้าหน้าที่ได้ทำการรังวัดที่ดินเพื่อออกเรื่อง โฉนดที่ดิน
ในท้องที่ตำบล อำเภอที่กล่าวข้างต้นเสร็จแล้ว จึงขอประกาศให้ทราบทั่วกัน ถ้าผู้ใดจะคัดค้านประการใดให้ยื่นคำคัดค้านต่อ
พนักงานเจ้าหน้าที่ภายใน 30 วัน นับแต่วันประกาศนี้เป็นต้นไป

ประกาศ ณ วันที่ เดือน 26 ก.พ. 2568 พ.ศ.

ลงชื่อ



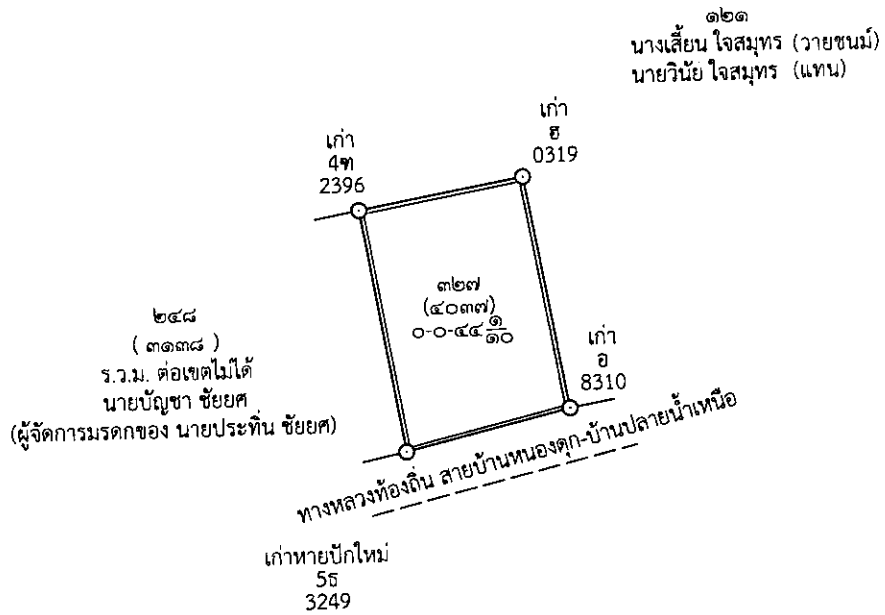
เจ้าพนักงานที่ดิน
ประทับตราประจำตำแหน่ง

รายละเอียดแปลงที่ดินที่ขออนอกโฉนดที่ดินปรากฏตามรูปแผนที่แนบท้ายประกาศฯ นี้

หนังสือสำคัญที่จะแจกคือ โฉนดที่ดิน ราย นางเนย์ ชัยชนะ
ตามหลักฐานเดิมคือหนังสือรับรองการทำประโยชน์ (น.ส.3 ก.) เลขที่ 551 ตำบลควนสุบรรณ
อำเภอบ้านนาสาร จังหวัดสุราษฎร์ธานี เนื้อที่ 0-0-50.0 ไร่ ออกเป็นโฉนดที่ดิน 327 หน้าสำรวจ 4037
ตำบลควนสุบรรณ อำเภอบ้านนาสาร จังหวัดสุราษฎร์ธานี เนื้อที่ 0-0-44.1 ไร่

หมายเหตุ : เมื่อประกาศครบกำหนด 30 วัน ไม่มีผู้โต้แย้งคัดค้าน และพนักงานเจ้าหน้าที่ได้ตรวจสอบแล้ว
ว่าถูกต้องครบถ้วนตามขั้นตอน วิธีการของระเบียบและกฎหมายก็จะดำเนินการออกโฉนดที่ดิน
ให้แก่ผู้ขอต่อไป

ประเภทการรังวัด.....ออกโฉนดที่ดิน..... ผู้ขอ.....นางเนย์ ชัยชนะ.....
ตำแหน่งที่ดิน ระวัง.....4826.1.4280..... เลขที่ดิน.....๓๒๗.....
ตำบล.....ควนสุวรรณ.....อำเภอ.....บ้านนาสาร.....จังหวัด.....สุราษฎร์ธานี.....



นายจักรพงษ์ อากูส

แผนที่ประกอบการพิจารณาการออกโฉนดที่ดิน ราย นางเน้ย ชัยชนะ
หลักฐานเดิม น.ส.๓ ก เลขที่ ๕๕๑ ตำบลควนสุบรรณ อำเภอบ้านนาสาร จังหวัดสุราษฎร์ธานี

542800

542400



980400

980400

980000

980000


542400

542800

INDIAN 1975 / UTM Zone 47 N

ภาพถ่ายทางอากาศ DMC พ.ศ.๒๕๕๘

มาตราส่วน 1:4,000



ลงชื่อ.....ผู้จัดทำแผนที่

(นายจักรพงษ์ อารุ)

ตำแหน่ง นายช่างรังวัดชำนาญงาน



สำนักงานที่ดินจังหวัดสุราษฎร์ธานี
สาขาบ้านนาสาร