



ประกาศสำนักงานที่ดินจังหวัดสุราษฎร์ธานี สาขาบ้านนาสาร
เรื่อง ขออออกโฉนดที่ดิน

หนังสือสำคัญที่จะแจกคือ	โฉนดที่ดิน	
(๑) ที่ดินหมู่ที่ -	ตำบล นาสาร	อำเภอ บ้านนาสาร
(๒) ที่ดินหมู่ที่	ตำบล	อำเภอ
(๓) ที่ดินหมู่ที่	ตำบล	อำเภอ
(๔) ที่ดินหมู่ที่	ตำบล	อำเภอ
(๕) ที่ดินหมู่ที่	ตำบล	อำเภอ

จังหวัด สุราษฎร์ธานี

ด้วยพนักงานเจ้าหน้าที่ได้ทำการรังวัดที่ดินเพื่อออกเรื่อง
ในท้องที่ตำบล อำเภอที่กล่าวข้างต้นเสร็จแล้ว จึงขอประกาศให้ทราบทั่วกัน ถ้าผู้ใดจะคัดค้านประการใดให้ยื่นคำคัดค้านต่อ
พนักงานเจ้าหน้าที่ภายใน 30 วัน นับแต่วันประกาศนี้เป็นต้นไป

ประกาศ ณ วันที่ เดือน 27 ก.พ. 2568 พ.ศ.

ลงชื่อ



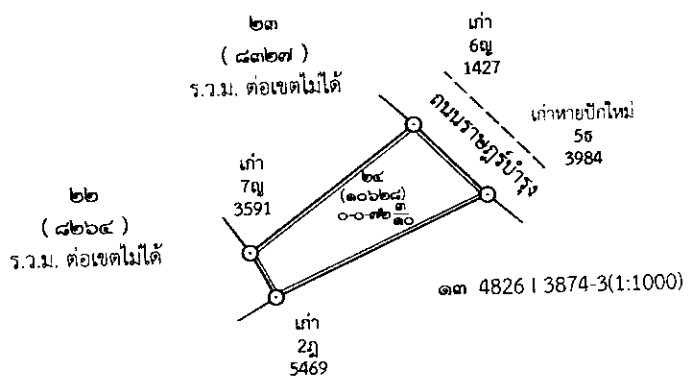
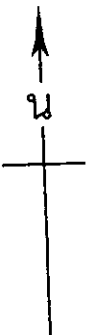
นายสุริย ชรินทร์สาร
เจ้าพนักงานที่ดิน
ประทับตราประจำตำแหน่ง

รายละเอียดแปลงที่ดินที่ขออออกโฉนดที่ดินปรากฏตามรูปแผนที่แนบท้ายประกาศฯ นี้

หนังสือสำคัญที่จะแจกคือ โฉนดที่ดิน ราย นายนรากร ทองสุข
ตามหลักฐานเดิมคือหนังสือรับรองการทำประโยชน์ (น.ส.3 ก.) เลขที่ 3907 ตำบลนาสาร อำเภอบ้านนาสาร
จังหวัดสุราษฎร์ธานี เนื้อที่ 0-0-75.0 ไร่ ออกเป็นโฉนดที่ดิน เลขที่ดิน 24 หน้าสำรวจ 10628 ตำบลนาสาร
อำเภอบ้านนาสาร จังหวัดสุราษฎร์ธานี เนื้อที่ 0-0-72.3 ไร่

หมายเหตุ : เมื่อประกาศครบกำหนด 30 วัน ไม่มีผู้โต้แย้งคัดค้าน และพนักงานเจ้าหน้าที่ได้ตรวจสอบแล้ว
ว่าถูกต้องครบถ้วนตามขั้นตอน วิธีการของระเบียบและกฎหมายก็จะดำเนินการออกโฉนดที่ดิน
ให้แก่ผู้ขอต่อไป

ระบาย..... 4826 | 3874-2 (1/2000)..... มาตรฐาน..... ๑/๑๐๐๐
 ประเภทการรังวัด..... ออกโฉนดที่ดิน..... ราย..... นายนรรณร.ทองสุข
 ตำบล นาสาร..... อำเภอ บ้านนาสาร..... จังหวัด..... สุราษฎร์ธานี
 ผู้รังวัด..... นายกรณ์ฐ ทองสมุทร..... ตำแหน่ง..... นายช่างรังวัดชำนาญงาน..... รังวัดวันที่ ๑๕ / มกราคม / ๒๕๖๗
 18/09/2566 1034..... รังวัดโดยวิธีแผนที่ชั้น 1 (RTK GNSS NETWORK)
 ร.ว.12: 800/2566



ถ้าเป็นรูปแผนที่แบ่งแยก แม้สามารถจะให้ผู้แบ่งแยก และผู้รับแยกรับรองรูปแผนที่ได้
 ก็ให้ลงชื่อรับรองไว้เสียด้วย วันที่.....เดือน.....พ.ศ.
 ข้าพเจ้าขอรับรองว่าได้ตรวจสอบรูปแผนที่นี้แล้วเห็นว่า ความที่เจ้าพนักงานได้ทำการรังวัดมานั้น
 ถูกต้อง ตรงกับความประสงค์ของข้าพเจ้าทุกประการแล้ว


_____ ผู้จำลอง
 (..... นายกรณ์ฐ ทองสมุทร)
 วันที่ 11 ธ.ค. 2567
 _____ ผู้ตรวจ
 (..... นายจักรพงศ์ อวธ)
 วันที่ 12 ธ.ค. 2567

กรมที่ดิน

แผนที่ประกอบการพิจารณาการออกโฉนดที่ดิน ราย นายนรกร ทองสุข
 หลักฐานเดิม น.ส.๓ก เลขที่ ๓๙๐๗ ตำบลนาสาร อำเภอบ้านนาสาร จังหวัดสุราษฎร์ธานี

539200

539600



976000


975600

539600

INDIAN 1975 / UTM Zone 47 N

ภาพถ่าย Google Satellite

มาตราส่วน ๑:๔,๐๐๐



ลงชื่อ.....ผู้จัดทำแผนที่

(นายกรณัฐ ทองสมุทร)

ตำแหน่ง นายช่างรังวัดชำนาญงาน



สำนักงานที่ดินจังหวัดสุราษฎร์ธานี
 สาขาบ้านนาสาร