



ประกาศสำนักงานที่ดินจังหวัดสุราษฎร์ธานี สาขาบ้านนาสาร
ขอออกโฉนดที่ดิน

หนังสือสำคัญที่จะแจกคือ	โฉนดที่ดิน
(๑) ที่ดินหมู่ที่ - ตำบล นาใต้	อำเภอ บ้านนาเดิม
(๒) ที่ดินหมู่ที่ ตำบล	อำเภอ
(๓) ที่ดินหมู่ที่ ตำบล	อำเภอ
(๔) ที่ดินหมู่ที่ ตำบล	อำเภอ
(๕) ที่ดินหมู่ที่ ตำบล	อำเภอ

จังหวัด สุราษฎร์ธานี

ด้วยพนักงานเจ้าหน้าที่ได้ทำการรังวัดที่ดินเพื่อออกเรื่อง โฉนดที่ดิน
ในท้องที่ตำบล อำเภอที่กล่าวข้างต้นเสร็จแล้ว จึงขอประกาศให้ทราบทั่วกัน ถ้าผู้ใดจะคัดค้านประการใดให้ยื่นคำคัดค้านต่อ
พนักงานเจ้าหน้าที่ภายใน 30 วัน นับแต่วันประกาศนี้เป็นต้นไป

ประกาศ ณ วันที่ เดือน 27 11.11. 2568 พ.ศ.

ลงชื่อ (นายธีรชัย ศรีอินสาร)
เจ้าพนักงานที่ดิน
ประทับตราประจำตำแหน่ง

รายละเอียดแปลงที่ดินที่ขอออกโฉนดที่ดินปรากฏตามรูปแผนที่แนบท้ายประกาศฯ นี้

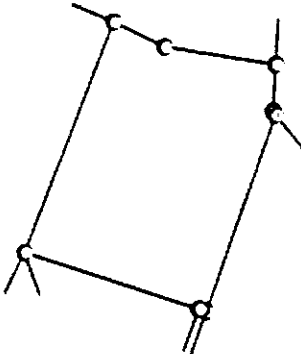
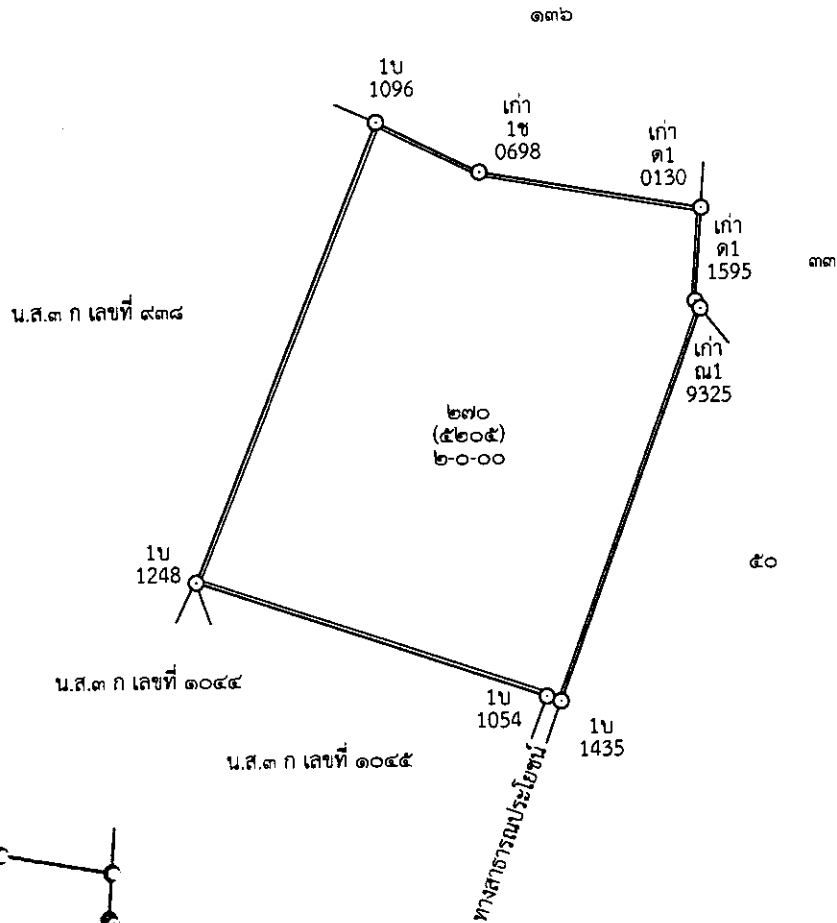
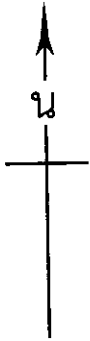
หนังสือสำคัญที่จะแจกคือ โฉนดที่ดิน ราย นายวิวัฒน์ นาคขวัญ
ตามหลักฐานเดิมคือหนังสือรับรองการทำประโยชน์ (น.ส.3 ก.) เลขที่ 937 ตำบลนาใต้ อำเภอบ้านนาเดิม
จังหวัดสุราษฎร์ธานี เนื้อที่ 2-0-0.0 ไร่ ออกเป็นโฉนดที่ดิน เลขที่ดิน 270 หน้าสำรวจ 5205 ตำบลนาใต้
อำเภอบ้านนาเดิม จังหวัดสุราษฎร์ธานี เนื้อที่ 2-0-00 ไร่

หมายเหตุ : เมื่อประกาศครบกำหนด 30 วัน ไม่มีผู้โต้แย้งคัดค้าน และพนักงานเจ้าหน้าที่ได้ตรวจสอบแล้ว
ว่าถูกต้องครบถ้วนตามขั้นตอน วิธีการของระเบียบและกฎหมายก็จะดำเนินการออกโฉนดที่ดิน
ให้แก่ผู้ขอต่อไป

ระวาง..... 4826 | 3084-2 (1/2000) มาตราส่วน..... ๑/๑๐๐๐
 ประเภทการรังวัด..... ออกโฉนดที่ดิน ราย..... นายวิวัฒน์ นาคทวี
 ตำบล..... นาใต้ อำเภอ..... บ้านนาเดิม จังหวัด..... สุราษฎร์ธานี
 ผู้รังวัด..... นายจักรพงศ์ อารู ตำแหน่ง..... นายช่างรังวัดชำนาญงาน รังวัดวันที่..... ๒๘ / ตุลาคม / ๒๕๖๗

17/06/2567 1010
 ร.ว.12:561/2567

รังวัดโดยวิธีแผนที่ชั้น 1 (RTK GNSS NETWORK)



รูปแผนที่มาตราส่วน ๑:๒๐๐๐

ถ้าเป็นรูปแผนที่แบ่งแยก แม้สามารถจะให้ผู้แบ่งแยก และผู้รับแยกรับรองรูปแผนที่ได้ ก็ให้ลงชื่อรับรองไว้เสียด้วย วันที่.....เดือน.....พ.ศ.
 ข้าพเจ้าขอรับรองว่าได้ตรวจรูปแผนที่นี้แล้วเห็นว่า ความที่เจ้าพนักงานได้ทำการรังวัดมานั้น ถูกต้อง ตรงกับความประสงค์ของข้าพเจ้าทุกประการแล้ว

กรมที่ดิน

.....ผู้จำลอง
 (..... นายจักรพงศ์ อารู)
 วันที่..... 22 พ.ย. 2567
ผู้ตรวจ
 (..... นายกรณ์ฐ ทองสมุทร)
 วันที่...../...../.....

แผนที่ประกอบการพิจารณาการออกโฉนดที่ดิน ราย นายวิวัฒน์ นาคขวัญ
หลักฐานเดิม น.ส.๓ ก เลขที่ ๙๓๗ ตำบลนาใต้ อำเภอบ้านนาเดิม จังหวัดสุราษฎร์ธานี



INDIAN 1975 / UTM Zone 47 N

ภาพถ่ายทางอากาศ DMC พ.ศ.๒๕๕๘
มาตราส่วน 1:4,000



ลงชื่อ.....ผู้จัดทำแผนที่
(นายจักรพงศ์ อารุช)
ตำแหน่ง นายช่างรังวัดชำนาญงาน



สำนักงานที่ดินจังหวัดสุราษฎร์ธานี
สาขาบ้านนาสาร