



ประกาศสำนักงานที่ดินจังหวัดสุราษฎร์ธานี สาขาบ้านนาสาร
เรื่องออกโฉนดที่ดิน

หนังสือสำคัญที่จะแจกคือ	โฉนดที่ดิน	
(๑) ที่ดินหมู่ที่ -	ตำบล พรุพี	อำเภอ บ้านนาสาร
(๒) ที่ดินหมู่ที่	ตำบล	อำเภอ
(๓) ที่ดินหมู่ที่	ตำบล	อำเภอ
(๔) ที่ดินหมู่ที่	ตำบล	อำเภอ
(๕) ที่ดินหมู่ที่	ตำบล	อำเภอ

จังหวัด สุราษฎร์ธานี

ด้วยพนักงานเจ้าหน้าที่ได้ทำการรังวัดที่ดินเพื่อออกเรื่อง
ในท้องที่ตำบล อำเภอที่กล่าวข้างต้นเสร็จแล้ว จึงขอประกาศให้ทราบทั่วกัน ถ้าผู้ใดจะคัดค้านประการใดให้ยื่นคำคัดค้านต่อ
พนักงานเจ้าหน้าที่ภายใน 30 วัน นับแต่วันประกาศนี้เป็นต้นไป

ประกาศ ณ วันที่

เดือน

๒๕๖๖

พ.ศ.

ลงชื่อ



เจ้าพนักงานที่ดิน


ประทับตราประจำตำแหน่ง

รายละเอียดแปลงที่ดินที่ขออกโฉนดที่ดินปรากฏตามรูปแผนที่แนบท้ายประกาศฯ นี้

หนังสือสำคัญที่จะแจกคือ โฉนดที่ดิน ราย นายศศิธร ทัพพุน
ตามหลักฐานเดิมคือคือ หนังสือรับรองการทำประโยชน์ (น.ส.3 ก.) เลขที่ 2351 ตำบลพรุพี อำเภอบ้านนาสาร
จังหวัดสุราษฎร์ธานี เนื้อที่ 6-3-88.0 ไร่ จำนวน 1 แปลง ออกเป็นโฉนดที่ดินจำนวน 2 แปลง รังวัดได้เนื้อที่
7-1-81.6 ไร่ แปลงนี้เป็นแปลงที่หนึ่ง เลขที่ดิน 83 หน้าสำรวจ 3804 ตำบลพรุพี อำเภอบ้านนาสาร
จังหวัดสุราษฎร์ธานี เนื้อที่ 1-0-20.3 ไร่

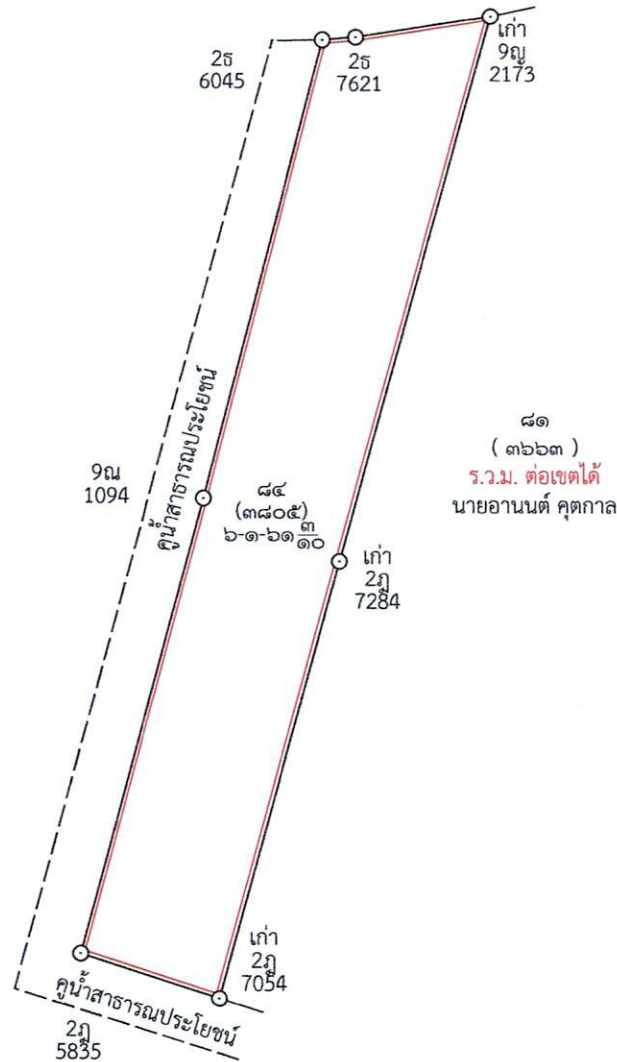
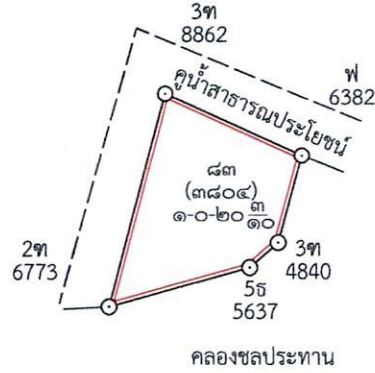
หมายเหตุ : เมื่อประกาศครบกำหนด 30 วัน ไม่มีผู้โต้แย้งคัดค้าน และพนักงานเจ้าหน้าที่ได้ตรวจสอบแล้ว
ว่าถูกต้องครบถ้วนตามขั้นตอน วิธีการของระเบียบและกฎหมายก็จะดำเนินการออกโฉนดที่ดิน
ให้แก่ผู้ขอต่อไป

สุราษฎร์ธานี
ระวาง 4826 II 3658



ภาพถ่ายทางอากาศนี้พิมพ์ใช้ในราชการเมื่อปี พ.ศ.๒๕๕๘

ประเภทการรังวัด..... ออกโฉนดที่ดิน..... ผู้ขอ..... นายศศิธร. ทรัพย์น.....
 ตำแหน่งที่ดิน ระบุว่า..... 4826.11.3658-4..... เลขที่ดิน..... ๘๓.....
 ตำบล..... พรุพี..... อำเภอ..... บ้านนาสาร..... จังหวัด..... สุราษฎร์ธานี.....



นายจักรพงษ์ อารูจ