

สำเนาฉบับ



ที่ สฎ ๐๐๒๐.๐๖/๑๐๑๑๙

สำนักงานที่ดินจังหวัดสุราษฎร์ธานี
สาขากาญจนดิษฐ์ ตำบลพลาญวาส
อำเภอกาญจนดิษฐ์ สฎ ๘๔๑๖๐

๒๔ ตุลาคม ๒๕๖๗

เรื่อง การปิดหนังสือแจ้งผู้มีสิทธิในที่ดินข้างเคียงให้มาลงชื่อรับรองแนวเขตที่ดินหรือคัดค้านการรังวัด (ท.ด. ๘๑)

เรียน เจ้าพนักงานที่ดินจังหวัดสุราษฎร์ธานี สาขากาญจนดิษฐ์

สิ่งที่ส่งมาด้วย หนังสือ เรื่อง การแจ้งผู้มีสิทธิในที่ดินข้างเคียงให้มาลงชื่อรับรองแนวเขตที่ดินหรือคัดค้านการรังวัด

(ท.ด. ๘๑) จำนวน ๑ ฉบับ

สำนักงานที่ดินจังหวัดสุราษฎร์ธานี สาขากาญจนดิษฐ์ ขอส่งหนังสือ เรื่อง การแจ้งผู้มีสิทธิในที่ดินข้างเคียงให้มาลงชื่อรับรองแนวเขตที่ดินหรือคัดค้านการรังวัด (ท.ด. ๘๑) กรณี นางสาวจิรวรรณ ทองนวล และผู้ถือกรรมสิทธิ์รวม ขอรังวัด แบ่งกรรมสิทธิ์รวม โฉนดที่ดิน เลขที่ ๔๐๘๘๔ หมู่ที่ ๔ ที่ดินระวาง 4827 II 4212 เลขที่ดิน ๑๘๔ ตำบลท่าทองใหม่ อำเภอกาญจนดิษฐ์ จังหวัดสุราษฎร์ธานี มาเพื่อให้ท่านปิดไว้ ณ สำนักงานที่ดินจังหวัดสุราษฎร์ธานี สาขากาญจนดิษฐ์ ตามระเบียบกรมที่ดินว่าด้วยการติดต่อผู้มีสิทธิในที่ดินข้างเคียง ในการรังวัดสอบเขตโฉนดที่ดินเฉพาะราย พ.ศ. ๒๕๖๕ และเมื่อได้ปิดหนังสือแจ้งแล้ว ขอให้โปรดนำส่งหลักฐานการปิดหนังสือแจ้งทำหนังสือฉบับนี้ให้เจ้าพนักงานที่ดินทราบด้วย

ขอแสดงความนับถือ

(นายชุต ชวลิตธรรมโชติ)

นายช่างรังวัดอาวุโส

ฝ่ายรังวัด โทร. ๐๗๗-๓๗๙๑๖๐-๑๐๔

นายช่างรังวัด นายชนกานต์ พิธีรัตนานนท์ โทร. ๐๖๑-๑๙๓๖๑๔๑

(ลำดับรับเรื่อง ๒๐๒๖ วันที่ ๓๑ พฤษภาคม ๒๕๖๗ ร.ว. ๑๒ ๕๓๗/๒๕๖๗)

หลักฐานการปิดหนังสือแจ้ง (ท.ด. ๘๑)

เรียน เจ้าพนักงานที่ดินจังหวัดสุราษฎร์ธานี สาขากาญจนดิษฐ์

ตามหนังสือ ที่ สฎ ๐๐๒๐.๐๖/.....ลงวันที่

จัดส่งหนังสือ เรื่อง การแจ้งผู้มีสิทธิในที่ดินข้างเคียงให้มาลงชื่อรับรองแนวเขตที่ดินหรือคัดค้านการรังวัด (ท.ด. ๘๑) กรณี นางสาวจิรวรรณ ทองนวล และผู้ถือกรรมสิทธิ์รวม ขอแบ่งกรรมสิทธิ์รวม ตามหลักฐาน โฉนดที่ดิน เลขที่ ๔๐๘๘๔ หมู่ที่ ๔ ตำบลท่าทองใหม่ อำเภอกาญจนดิษฐ์ จังหวัดสุราษฎร์ธานี ซึ่งข้าพเจ้าได้ปิดหนังสือ ณ สำนักงานที่ดินจังหวัดสุราษฎร์ธานี สาขากาญจนดิษฐ์ เสร็จแล้ว เมื่อวันที่.....เดือน.....พ.ศ.....

จึงแจ้งมาเพื่อทราบ

(ลงชื่อ).....ผู้ปิดหนังสือแจ้ง (ท.ด. ๘๑)

(ลงชื่อ).....พยาน

(ลงชื่อ).....พยาน

ฝ่ายรังวัด โทร. ๐๗๗-๓๗๙๑๖๐-๑๐๔

นายช่างรังวัด นายชนกานต์ พิธีรัตนานนท์ โทร. ๐๖๑-๑๙๓๖๑๔๑

(ลำดับรับเรื่อง ๒๐๒๖ วันที่ ๓๑ พฤษภาคม ๒๕๖๗ ร.ว. ๑๒ ๕๓๗/๒๕๖๗)

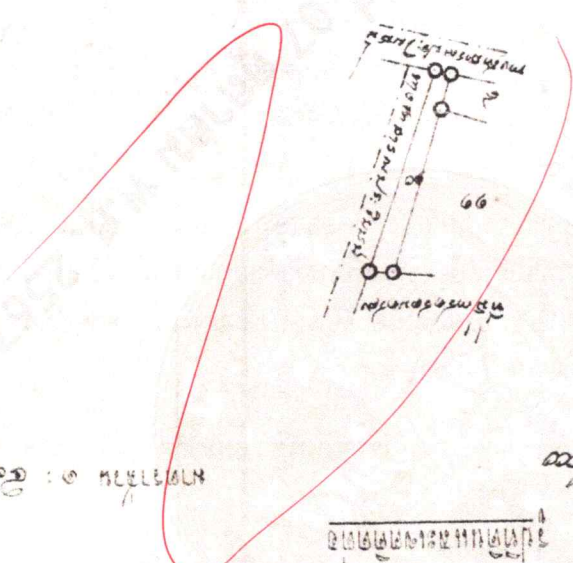
พิมพ์
นายชนกานต์ พิธีรัตนานนท์
 ตรวจ



วันที่ ๒๕/๐๖/๕๖

กรมการขนส่งทางบก
กรมการขนส่งทางบก

ฉบับที่ทำการที่ต้นอำเภอ พัทลุง



๐๐๐ : ๐

๐๐๐ : ๐

Handwritten technical notes and specifications in Thai script, organized into several horizontal sections with dashed lines, detailing measurements and component descriptions.



๒/๖-๒๒๖



อำนาจลับ



(พ.ศ. ๘๑)

ที่ สฎ๐๐๒๐.๐๖/๑๐๑๑๙

สำนักงานที่ดินจังหวัดสุราษฎร์ธานี
สาขากาญจนดิษฐ์
ต.พลาวยาส อ.กาญจนดิษฐ์
จ.สุราษฎร์ธานี ๘๔๑๖๐

วันที่ ๒๔ เดือน ตุลาคม พ.ศ. ๒๕๖๗

เรื่อง การแจ้งผู้มีสิทธิในที่ดินข้างเคียงให้มาลงชื่อรับรองแนวเขตที่ดินหรือคัดค้านการรังวัด
เรียน นางวิไลวรรณ พุทขื่น (๗)

ด้วย นางสาวจิรวรรณ ทองนวล และผู้ถือกรรมสิทธิ์รวม
ได้ขอ แบ่งกรรมสิทธิ์รวม
ที่ดินตาม โฉนดที่ดิน เลขที่ ๔๐๘๘๔ หมู่ที่ -
ตำบล/แขวง ท่าทองใหม่ อำเภอ/เขต กาญจนดิษฐ์ จังหวัด สุราษฎร์ธานี
พนักงานเจ้าหน้าที่ได้ออกไปทำการ รังวัด เสร็จแล้ว
เมื่อวันที่ ๑๑ เดือน กันยายน พ.ศ. ๒๕๖๗ ปรากฏว่าที่ดินแปลงนี้มีแนวเขตติดต่อกับที่ดินของท่าน
แต่เนื่องจากท่านหรือผู้แทนของท่าน ไม่ได้ไประวางชี้และลงชื่อรับรองแนวเขตที่ดิน
ตาม โฉนดที่ดิน เลขที่ ๕๕๕๐๐ ซึ่งเป็นที่ดินของท่าน โดยสำนักงานที่ดินได้มีหนังสือ
เรื่อง การระวางชี้แนวเขตและลงชื่อรับรองเขตที่ดิน แจ้งให้ทราบทางไปรษณีย์ ลงทะเบียนตอบรับ
ฉบับเลขที่ RN๓๒๐๖๓๙๙๒๑TH ลงวันที่ ๑๖ สิงหาคม ๒๕๖๗ แต่ไม่อาจติดต่อท่านให้มาระวางชี้แนวเขตได้

ฉะนั้น จึงขอให้ท่านไปตรวจสอบแนวเขตที่ดินของท่านว่า ตามที่ผู้ขอพนักงานเจ้าหน้าที่ทำการ
รังวัดปักหลักเขตที่ดิน ไว้แล้วนั้น จะเป็นการถูกต้องหรือเหลื่อมล้ำแนวเขตที่ดินของท่านหรือไม่
เสร็จแล้วขอให้ท่านไปพบพนักงานเจ้าหน้าที่ เพื่อลงชื่อรับรองแนวเขตหรือคัดค้านภายในกำหนด ๓๐ วัน นับแต่วันที่ได้
ส่งหนังสือนี้ หากท่านไม่ดำเนินการอย่างหนึ่งอย่างใด ภายในกำหนดดังกล่าว พนักงานเจ้าหน้าที่จะดำเนินการแก้ไขแผนที่
หรือเนื้อที่ให้แก่ผู้ขอ โดยไม่ต้องมีการรับรองแนวเขต ตามมาตรา ๖๙ ทวิ แห่งประมวลกฎหมายที่ดิน ซึ่งแก้ไขเพิ่มเติมโดย
พระราชบัญญัติแก้ไขเพิ่มเติมประมวลกฎหมายที่ดิน (ฉบับที่ ๔) พ.ศ. ๒๕๒๘

ขอแสดงความนับถือ

(นายชยุต ขวลิตรธรรมโชติ)

นายช่างรังวัดอาวุโส

ฝ่ายรังวัด โทร. ๐๗๗-๓๗๙๑๖๐ ต่อ ๑๐๔

นายช่างรังวัด นายชนกานต์ พิธีรัตนานนท์ โทร. ๐๖-๑๑๙๓-๖๑๔๑

(ลำดับรับเรื่อง ๒๐๒๖ วันที่ ๓๑ พฤษภาคม ๒๕๖๗ ร.ว. ๑๒ ๕๓๓/๒๕๖๗ นายชนกานต์ พิธีรัตนานนท์ พิมพ์

ตรวจ

สำนักงานที่ดินจังหวัดสุราษฎร์ธานี



(ท.ต. ๘๑)

ที่ สฎ๐๐๒๐.๐๖/๑๐๑๒๒

สำนักงานที่ดินจังหวัดสุราษฎร์ธานี
สาขากาญจนดิษฐ์
ต.พลาญวาส อ.กาญจนดิษฐ์
จ.สุราษฎร์ธานี ๘๔๑๖๐

วันที่ ๒๔ เดือน ตุลาคม พ.ศ. ๒๕๖๗

เรื่อง การแจ้งผู้มีสิทธิในที่ดินข้างเคียงให้มาลงชื่อรับรองแนวเขตที่ดินหรือคัดค้านการรังวัด
เรียน นางแก้วจิตร์ เบญจพรกุลนิจ และผู้ถือกรรมสิทธิ์รวม

ด้วย นางสาวจิรวรรณ ทองนวล และผู้ถือกรรมสิทธิ์รวม

ได้ขอ แบ่งกรรมสิทธิ์รวม

ที่ดินตาม โฉนดที่ดิน เลขที่ ๔๐๘๘๔

หมู่ที่ -

ตำบล/แขวง ท่าทองใหม่

อำเภอ/เขต กาญจนดิษฐ์

จังหวัด สุราษฎร์ธานี

พนักงานเจ้าหน้าที่ได้ออกไปทำการ รังวัด

เสร็จแล้ว

เมื่อวันที่ ๑๑ เดือน กันยายน พ.ศ. ๒๕๖๗ ปรากฏว่าที่ดินแปลงนี้มีแนวเขตติดต่อกับที่ดินของท่าน
แต่เนื่องจากท่านหรือผู้แทนของท่าน ไม่ไประวางชี้แนวเขตและลงชื่อรับรองแนวเขตที่ดิน

ตาม หนังสือรับรองการทำประโยชน์ (น.ส.๓ ก.) เลขที่ ๘๗๖

ซึ่งเป็นที่ดินของท่าน โดยสำนักงานที่ดินได้มีหนังสือ

เรื่อง การระวางชี้แนวเขตและลงชื่อรับรองเขตที่ดิน แจ้งให้ทราบทางไปรษณีย์ ลงทะเบียนตอบรับ

ฉบับเลขที่ RN๓๒๐๖๓๙๙๘๓TH ลงวันที่ ๑๖ สิงหาคม ๒๕๖๗ และมี คุณวิศิษฐ์/พนักงาน

เป็นผู้รับแล้ว เมื่อวันที่ ๑๙ สิงหาคม ๒๕๖๗

ฉะนั้น จึงขอให้ท่านไปตรวจสอบแนวเขตที่ดินของท่านว่า ตามที่ผู้ชื่อนำพนักงานเจ้าหน้าที่ทำการ

รังวัดปักหลักเขตที่ดิน

ไว้แล้วนั้น จะเป็นการถูกต้องหรือเหลื่อมล้ำแนวเขตที่ดินของท่านหรือไม่

เสร็จแล้วขอให้ท่านไปพบพนักงานเจ้าหน้าที่เพื่อลงชื่อรับรองแนวเขตหรือคัดค้านภายในกำหนด ๓๐ วัน นับแต่วันที่ได้ส่ง

หนังสือนี้ หากท่านไม่ดำเนินการอย่างหนึ่งอย่างใด ภายในกำหนดดังกล่าว พนักงานเจ้าหน้าที่จะดำเนินการแก้ไขแผนที่

หรือเนื้อที่ให้แก่ผู้ขอ โดยไม่ต้องมีการรับรองแนวเขต ตามมาตรา ๖๙ ทวิ แห่งประมวลกฎหมายที่ดิน ซึ่งแก้ไขเพิ่มเติม

โดยพระราชบัญญัติแก้ไขเพิ่มเติมประมวลกฎหมายที่ดิน (ฉบับที่ ๔) พ.ศ. ๒๕๒๘

ขอแสดงความนับถือ

(นายชยุต ขวลิตรธรรมโชติ)

นายช่างรังวัดอาวุโส

ฝ่ายรังวัด โทร. ๐๗๗-๓๓๙๙๑๖๐ ต่อ ๑๐๔

นายช่างรังวัด นายชนกานต์ พิธีรัตนานนท์ โทร. ๐๖-๑๑๙๓๓-๖๑๔๑

(ลำดับรับเรื่อง ๒๐๒๖ วันที่ ๓๑ พฤษภาคม ๒๕๖๗ ร.ว. ๑๒

๕๓๗/๒๕๖๗

นายชนกานต์ พิธีรัตนานนท์


พิมพ์

ท่าน

ตรวจ

ฝ่ายรังวัด สำนักงานที่ดินจังหวัดสุราษฎร์ธานี สาขากาญจนดิษฐ์
อำเภอกาญจนดิษฐ์ สุราษฎร์ธานี ๘๔๑๖๐
ที่ สฎ๐๐๒๐.๐๖/๑๐๑๑๔

เรียน นางสาวบุญเย็น เสือเดช
5 หมู่ที่ 3
ตำบล/แขวง กะแดะ
อำเภอ/เขต กาญจนดิษฐ์
จังหวัด สุราษฎร์ธานี
84160



สำเนาฉบับ

(ท.ค. ๘๑)



ที่ สฎ๐๐๒๐.๐๖/๑๐๑๒๐

สำนักงานที่ดินจังหวัดสุราษฎร์ธานี
สาขากาญจนดิษฐ์
ต.พลายวาส อ.กาญจนดิษฐ์
จ.สุราษฎร์ธานี ๘๔๑๖๐

วันที่ ๒๔ เดือน ตุลาคม พ.ศ. ๒๕๖๗

เรื่อง การแจ้งผู้มีสิทธิในที่ดินข้างเคียงให้มาลงชื่อรับรองแนวเขตที่ดินหรือคัดค้านการรังวัด
เรียน นางสาวชลีพรรณ โตะแอร์ (๑)

ด้วย นางสาวจิรวรรณ ทองนวล และผู้ถือกรรมสิทธิ์รวม

ได้ขอ แบ่งกรรมสิทธิ์รวม

ที่ดินตาม โฉนดที่ดิน เลขที่ ๔๐๘๘๔

หมู่ที่ -

ตำบล/แขวง ท่าทองใหม่

อำเภอ/เขต กาญจนดิษฐ์

จังหวัด สุราษฎร์ธานี

พนักงานเจ้าหน้าที่ได้ออกไปทำการ รังวัด

เสร็จแล้ว

เมื่อวันที่ ๑๑ เดือน กันยายน พ.ศ. ๒๕๖๗ ปรากฏว่าที่ดินแปลงนี้มีแนวเขตติดต่อกับที่ดินของท่าน
แต่เนื่องจากท่านหรือผู้แทนของท่าน ไม่ไประวางชี้แนวเขตและลงชื่อรับรองแนวเขตที่ดิน

ตาม โฉนดที่ดิน เลขที่ ๕๕๗๖๑

ซึ่งเป็นที่ดินของท่าน โดยสำนักงานที่ดินได้มีหนังสือ

เรื่อง การระวางชี้แนวเขตและลงชื่อรับรองเขตที่ดิน แจ้งให้ทราบทางไปรษณีย์ ลงทะเบียนตอบรับ

ฉบับเลขที่ RN๓๒๐๖๓๙๙๓๕TH ลงวันที่ ๑๖ สิงหาคม ๒๕๖๗ และมี คุณชลีพรรณ

เป็นผู้รับแล้ว เมื่อวันที่ ๑๗ สิงหาคม ๒๕๖๗

ฉะนั้น จึงขอให้ท่านไปตรวจสอบแนวเขตที่ดินของท่านว่า ตามที่ผู้ขอ นำพนักงานเจ้าหน้าที่ทำการ

รังวัดปักหลักเขตที่ดิน

ไว้แล้วนั้น จะเป็นการถูกต้องหรือเหลื่อมล้ำแนวเขตที่ดินของท่านหรือไม่

เสร็จแล้วขอให้ท่านไปพบพนักงานเจ้าหน้าที่เพื่อลงชื่อรับรองแนวเขตหรือคัดค้านภายในกำหนด ๓๐ วัน นับแต่วันที่ได้ส่ง

หนังสือนี้ หากท่านไม่ดำเนินการอย่างหนึ่งอย่างใด ภายในกำหนดดังกล่าว พนักงานเจ้าหน้าที่จะดำเนินการแก้ไขแผนที่

หรือเนื้อที่ให้แก่อุซอ โดยไม่ต้องมีการรับรองแนวเขต ตามมาตรา ๖๙ ทวิ แห่งประมวลกฎหมายที่ดิน ซึ่งแก้ไขเพิ่มเติม

โดยพระราชบัญญัติแก้ไขเพิ่มเติมประมวลกฎหมายที่ดิน (ฉบับที่ ๔) พ.ศ. ๒๕๒๘

ขอแสดงความนับถือ

(นายชยุต ขวลิตรธรรมโชติ)

นายช่างรังวัดอาวุโส

ฝ่ายรังวัด โทร. ๐๗๗-๓๓๙๑๖๐ ต่อ ๑๐๔

นายช่างรังวัด นายชนกานต์ พิธีรัตนานนท์ โทร. ๐๖-๑๑๙๓-๖๑๑๑

(ลำดับรับเรื่อง ๒๐๒๖ วันที่ ๓๑ พฤษภาคม ๒๕๖๗ ร.ว. ๑๒

๕๓๗/๒๕๖๗

พิมพ์
นายชนกานต์ พิธีรัตนานนท์
ทนาย
ตรวจ

ติดตามสถานะสิ่งของ

กรอกหมายเลขสิ่งของ 13 หลัก [ตัวอย่าง : EF582568151TH]

RN320638696TH

ค้นหา

ยืนยันว่าคุณเป็นมนุษย์



* กรุณาใส่ , (Comma) ค้นหาหมายเลขสิ่งของ กรณีติดตามมากกว่า 1 รายการ (ตัวอย่าง : EF582621151TH, EA666458151TH, RG453678925TH) สามารถใส่ได้สูงสุด 10 รายการต่อครั้ง สามารถติดตามสถานะสิ่งของผ่าน Thailand Post ได้แล้ว [คลิกเลย...](#)

รายการค้นหา 1 รายการ



1. RN320638696TH
 บุณฑระ

นำจ่ายสำเร็จ [ที่ทำการไปรษณีย์ บุณฑระ]

พุธ 25 ก.ย. 2567 14:28 u.

ชื่อผู้รับ : อุลรัตน์ / เจ้าหน้าที่เวรรับ
ส่ง
สถานะ : ผู้รับได้รับสิ่งของเรียบร้อยแล้ว



รับเข้าระบบ



ระหว่างขนส่ง



ออกไปนำจ่าย



นำจ่ายสำเร็จ

25/09/2567 14:28 u.

นำจ่ายสำเร็จ [ที่ทำการไปรษณีย์ บุณฑระ ลายเซ็น ติดต่อเจ้าหน้าที่] (อุลรัตน์/เจ้าหน้าที่เวรรับสิ่งของเรียบร้อยแล้ว)

25/09/2567 10:15 u.

สิ่งของอยู่ระหว่างการไปรษณีย์ บุณฑระ

25/09/2567 07:10 u.

สิ่งของส่งออกจาก [ที่พุนพิน] ไปยัง [ที่ทำการไปรษณีย์]

25/09/2567 04:06 u.

สิ่งของส่งออกจาก [ศูนย์คัดแยก ชุมพร] ไปยัง [ที่ทำการไปรษณีย์ พุนพิน]

24/09/2567 16:29 u.

สิ่งของส่งออกจาก [ที่ทำการไปรษณีย์ กาญจนดิษฐ์] ไปยัง [ศูนย์คัดแยก ชุมพร]



คำขอรับ

(ท.ด. ๘๑)



ที่ สฎ๐๐๒๐.๐๖/๑๐๑๒๑

สำนักงานที่ดินจังหวัดสุราษฎร์ธานี
สาขากาญจนดิษฐ์
ต.พลาญวาส อ.กาญจนดิษฐ์
จ.สุราษฎร์ธานี ๘๔๑๖๐

วันที่ ๒๔ เดือน ตุลาคม พ.ศ. ๒๕๖๗

เรื่อง การแจ้งผู้มีสิทธิในที่ดินข้างเคียงให้มาลงชื่อรับรองแนวเขตที่ดินหรือคัดค้านการรังวัด
เรียน นายส.สฤกษ์ ทิพยธรรม (๑๘, ๑๕)

ด้วย นางสาวจิรวรรณ ทองนวล และผู้ถือกรรมสิทธิ์รวม
ได้ขอ แบ่งกรรมสิทธิ์รวม
ที่ดินตาม โฉนดที่ดิน เลขที่ ๔๐๘๘๔ หมู่ที่ -
ตำบล/แขวง ท่าทองใหม่ อำเภอ/เขต กาญจนดิษฐ์ จังหวัด สุราษฎร์ธานี
พนักงานเจ้าหน้าที่ได้ออกไปทำการ รังวัด เสร็จแล้ว
เมื่อวันที่ ๑๑ เดือน กันยายน พ.ศ. ๒๕๖๗ ปรากฏว่าที่ดินแปลงนี้มีแนวเขตติดต่อกับที่ดินของท่าน
แต่เนื่องจากท่านหรือผู้แทนของท่าน ไม่ประสงค์รังวัดและลงชื่อรับรองแนวเขตที่ดิน
ตาม โฉนดที่ดิน เลขที่ ๑๘๘๑๐, ๑๘๘๑๑
ซึ่งเป็นที่ดินของท่าน โดยสำนักงานที่ดินได้มีหนังสือ


เรื่อง การระวางชี้แนวเขตและลงชื่อรับรองเขตที่ดิน แจ้งให้ทราบทางไปรษณีย์ลงทะเบียนตอบรับ
ฉบับเลขที่ RN๓๒๐๖๓๕๕๔๕TH ลงวันที่ ๑๖ สิงหาคม ๒๕๖๗ และมี คุณสรศักดิ์
เป็นผู้รับแล้ว เมื่อวันที่ ๒๑ สิงหาคม ๒๕๖๗

ฉะนั้น จึงขอให้ท่านไปตรวจสอบแนวเขตที่ดินของท่านว่า ตามที่ผู้ขอพนักงานเจ้าหน้าที่ทำการ
รังวัดปักหลักเขตที่ดิน ไว้แล้วนั้น จะเป็นการถูกต้องหรือเหลื่อมล้ำแนวเขตที่ดินของท่านหรือไม่
เสร็จแล้วขอให้ท่านไปพบพนักงานเจ้าหน้าที่เพื่อลงชื่อรับรองแนวเขตหรือคัดค้านภายในกำหนด ๓๐ วัน นับแต่วันที่ได้ส่ง
หนังสือนี้ หากท่านไม่ดำเนินการอย่างหนึ่งอย่างใด ภายในกำหนดดังกล่าว พนักงานเจ้าหน้าที่จะดำเนินการแก้ไขแผนที่
หรือเนื้อที่ให้แก่ผู้ขอ โดยไม่ต้องมีการรับรองแนวเขต ตามมาตรา ๖๕ ทวิ แห่งประมวลกฎหมายที่ดิน ซึ่งแก้ไขเพิ่มเติม
โดยพระราชบัญญัติแก้ไขเพิ่มเติมประมวลกฎหมายที่ดิน (ฉบับที่ ๔) พ.ศ. ๒๕๒๘

ขอแสดงความนับถือ

(นายชยุต ขวลิตรธรรมโชติ)
นายช่างรังวัดอาวุโส

ฝ่ายรังวัด โทร. ๐๗๗-๓๗๕๑๖๐ ต่อ ๑๐๔
นายช่างรังวัด นายชนกานต์ พิธีรัตนานนท์ โทร. ๐๖-๑๑๕๓-๖๑๔๑
(ลำดับรับเรื่อง ๒๐๒๖ วันที่ ๓๑ พฤษภาคม ๒๕๖๗ ร.ว. ๑๒ ๕๓๗/๒๕๖๗)
นายชกานต์ พรรตบานนท์
ทนาย
ตรวจ



84290
ศูนย์ส่งเสริมและพัฒนาอาชีพการเกษตร
ด้านปศุสัตว์ จังหวัดบุรีรัมย์
293/1 หมู่ที่ 2
บ้านกุ่มฝ้าย ตำบลบ้านใหม่
บุรีรัมย์

พ.ศ. ๒๕๖๕/๑๐๐๓๐๐๒๐๒
อำเภอเมืองบุรีรัมย์ จังหวัดบุรีรัมย์
สำนักงานส่งเสริมและพัฒนาอาชีพการเกษตร
ด้านปศุสัตว์ จังหวัดบุรีรัมย์