



ที่ สฎ ๐๐๒๐.๐๖/๑๐๙๓๔-๑๐๙๓๕

สำนักงานที่ดินจังหวัดสุราษฎร์ธานี
สาขากาญจนดิษฐ์ ตำบลพลายวาส
อำเภอกาญจนดิษฐ์ สฎ ๘๔๑๖๐

๑๓ พฤศจิกายน ๒๕๖๗

เรื่อง การปิดหนังสือแจ้งผู้มีสิทธิในที่ดินข้างเคียงให้มาลงชื่อรับรองแนวเขตที่ดินหรือคัดค้านการรังวัด (ท.ด. ๘๑)

เรียน เจ้าพนักงานที่ดินจังหวัดสุราษฎร์ธานี สาขากาญจนดิษฐ์

สิ่งที่ส่งมาด้วย หนังสือ เรื่อง การแจ้งผู้มีสิทธิในที่ดินข้างเคียงให้มาลงชื่อรับรองแนวเขตที่ดินหรือคัดค้านการรังวัด
(ท.ด. ๘๑) จำนวน ๑ ฉบับ

สำนักงานที่ดินจังหวัดสุราษฎร์ธานี สาขากาญจนดิษฐ์ ขอส่งหนังสือ เรื่อง การแจ้งผู้มีสิทธิในที่ดินข้างเคียงให้มาลงชื่อรับรองแนวเขตที่ดินหรือคัดค้านการรังวัด (ท.ด. ๘๑) กรณี นายพงศ์พันธ์ ด้วงเขียว และผู้ถือกรรมสิทธิ์รวม ขอรังวัดรวมโฉนดที่ดินและแบ่งกรรมสิทธิ์รวม โฉนดที่ดิน เลขที่ ๑๐๗๘๕,๑๑๕๖๖ หมู่ที่ ๑ ที่ดินรวาง 4827 II 4610-3 เลขที่ดิน ๓๑,๓๐ ตำบลตะเคียนทอง อำเภอกาญจนดิษฐ์ จังหวัดสุราษฎร์ธานี มาเพื่อให้ท่านปิดไว้ ณ สำนักงานที่ดินจังหวัดสุราษฎร์ธานี สาขากาญจนดิษฐ์ ตามระเบียบกรมที่ดินว่าด้วยการติดต่อผู้มีสิทธิในที่ดินข้างเคียง ในการรังวัดสอบเขตโฉนดที่ดินเฉพาะราย พ.ศ. ๒๕๖๕ และเมื่อได้ปิดหนังสือแจ้งแล้ว ขอให้โปรดนำส่งหลักฐานการปิดหนังสือแจ้งทำหนังสือฉบับนี้ให้เจ้าพนักงานที่ดินทราบด้วย

ขอแสดงความนับถือ

(นายชยุต ขวลิตรธรรมโชติ)

นายช่างรังวัดอาวุโส

ฝ่ายรังวัด โทร. ๐๗๗-๓๗๙๑๖๐-๑๐๔

นายช่างรังวัด นายสมศักดิ์ วิทวัสกุลชัย สำนักงานช่างรังวัดเอกชนสุราษฎร์เซอร์เวย์ โทร. ๐๘๙-๔๗๐๓๗๖๓

(ลำดับรับเรื่อง ๒๐๔๒ วันที่ ๑๖ ตุลาคม ๒๕๖๗ ร.ว. ๑๒ ๔๒/๒๕๖๘-๕๓/๒๕๖๘)

หลักฐานการปิดหนังสือแจ้ง (ท.ด. ๘๑)

เรียน เจ้าพนักงานที่ดินจังหวัดสุราษฎร์ธานี สาขากาญจนดิษฐ์

ตามหนังสือ ที่ สฎ ๐๐๒๐.๐๖/..... ลงวันที่

จัดส่งหนังสือ เรื่อง การแจ้งผู้มีสิทธิในที่ดินข้างเคียงให้มาลงชื่อรับรองแนวเขตที่ดินหรือคัดค้านการรังวัด (ท.ด. ๘๑) กรณี นายพงศ์พันธ์ ด้วงเขียว และผู้ถือกรรมสิทธิ์รวม ขอรวมโฉนดที่ดินและแบ่งกรรมสิทธิ์รวมตามหลักฐาน โฉนดที่ดิน เลขที่ ๑๐๗๘๕,๑๑๕๖๖ หมู่ที่ ๑ ตำบลตะเคียนทอง อำเภอกาญจนดิษฐ์ จังหวัดสุราษฎร์ธานี ซึ่งข้าพเจ้าได้ปิดหนังสือ ณ สำนักงานที่ดินจังหวัดสุราษฎร์ธานี สาขากาญจนดิษฐ์ เสร็จแล้ว เมื่อวันที่.....เดือน.....พ.ศ.....

จึงแจ้งมาเพื่อทราบ

(ลงชื่อ).....ผู้ปิดหนังสือแจ้ง (ท.ด. ๘๑)

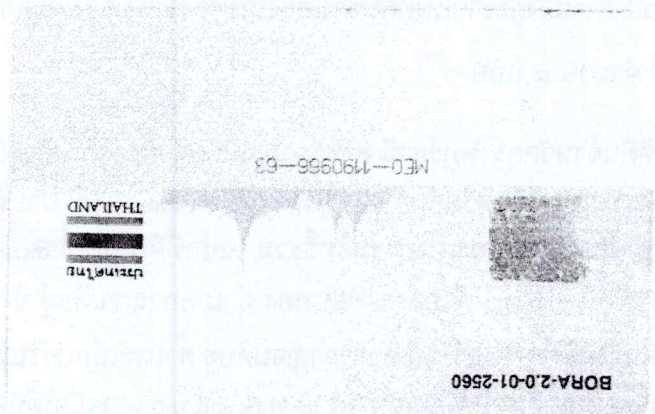
(ลงชื่อ).....พยาน

(ลงชื่อ).....พยาน

.....
.....
.....

ฝ่ายรังวัด โทร. ๐๗๗-๓๗๙๑๖๐-๑๐๔ นายช่างรังวัด นายสมศักดิ์ วิทวัสกุลชัย สำนักงานช่างรังวัดเอกชนสุราษฎร์เซอร์เวย์

โทร. ๐๘๙-๔๗๐๓๗๖๓ (ลำดับรับเรื่อง ๓๐๑๐ วันที่ ๒๗ สิงหาคม ๒๕๖๗ ร.ว. ๑๒ ๗๓๔/๒๕๖๗)



บัตรประชาชนไทย
Thai National ID Card

Identification Number: 1 9599 00483 47 2

Name: **Mr. Chanakrit Pheeratanon**

Last Name: **Pheeratanon**

First Name: **Chanakrit**

Date of Birth: **22 Mar. 1996**

Sex: **Male**

Height: **178**

Weight: **65**



Eye Color: **Brown**

Hair Color: **Black**

Issue Date: **27 Oct. 2017**

Expiration Date: **27 Oct. 2027**

Barcode: **9999-03-10271631**

รายการค้นหาชื่อและที่อยู่เจ้าของที่ดิน

คำขอรับโฉนดฉบับที่ 721/2567 ลงวันที่ ๒๒ สิงหาคม ๒๕๖๗
 ราย นายนพรัตน์ พรหมทับ
 โฉนดที่ดิน เลขที่ ๑๘๑๖๒ หมู่ที่ -
 ตำบล พลายวาส อำเภอ กาญจนดิษฐ์ จังหวัด สุราษฎร์ธานี
 วันที่รับโฉนด ๖ พฤศจิกายน ๒๕๖๗ ชื่อผู้รับโฉนด นายสุนทร ทองสัมฤทธิ์

๑. ระวาง 4827 II 5212-00 เลขที่ดิน ๒ หน้าสำรวจ ๙๑๖ ต. พลายวาส โฉนดที่ดิน เลขที่ ๑๘๑๖๑ (๒๔ ก.ย. ๒๕๖๗)

๑.๑ นางภาวิณี แจ่มกระจ่าง (๓-๘๔๐๒-๐๐๖๐๔-๔๙-๗)
 อยู่บ้านเลขที่ ๑๐๐ หมู่ที่ ๙ ต. พลายวาส อ. กาญจนดิษฐ์ จ. สุราษฎร์ธานี ๘๔๑๖๐

๑.๒ นายเมฆินทร์ แจ่มกระจ่าง (๓-๘๔๐๑-๐๐๑๔๖-๕๐-๑)
 อยู่บ้านเลขที่ ๑๐๐ หมู่ที่ ๙ ต. พลายวาส อ. กาญจนดิษฐ์ จ. สุราษฎร์ธานี ๘๔๑๖๐

๒. ระวาง 4827 II 5212-00 เลขที่ดิน ๔ หน้าสำรวจ ๙๑๘ ต. พลายวาส โฉนดที่ดิน เลขที่ ๑๘๑๖๓ (๒๔ ก.ย. ๒๕๖๗)

๒.๑ น.ส.เสาวภา ศรีตั้งนันท (๓-๘๔๐๒-๐๐๖๐๔-๓๗-๓)
 อยู่บ้านเลขที่ ๙๙/๒ หมู่ที่ ๙ หมู่บ้าน หงอเปเล ต. พลายวาส อ. กาญจนดิษฐ์ จ. สุราษฎร์ธานี ๘๔๑๖๐

๓. ระวาง 4827 II 5212-01 ต. กะแดะ คลองกะแดะ (๒๔ ก.ย. ๒๕๖๗)

๓.๑ นายกองค้การบริหารส่วนตำบลพลาวยวาส
 อยู่บ้านเลขที่ องค์การบริหารส่วนตำบลพลาวยวาส ต. พลายวาส อ. กาญจนดิษฐ์ จ. สุราษฎร์ธานี ๘๔๑๖๐

๓.๒ ผู้อำนวยการสำนักงานเจ้าท่าภูมิภาค สาขาสุราษฎร์ธานี
 อยู่บ้านเลขที่ สำนักงานเจ้าท่าภูมิภาค สาขาสุราษฎร์ธานี ถนน หน้าเมือง ต. ตลาด อ. เมืองสุราษฎร์ธานี จ. สุราษฎร์ธานี ๘๔๐๐๐

๓.๓ นายอำเภอกาญจนดิษฐ์
 อยู่บ้านเลขที่ ที่ว่าการอำเภอกาญจนดิษฐ์ หมู่ที่ ๑ ต. กะแดะ อ. กาญจนดิษฐ์ จ. สุราษฎร์ธานี ๘๔๑๖๐

๓.๔ ผู้ใหญ่บ้านหมู่ที่ 5 ตำบลพลาวยวาส
 อยู่บ้านเลขที่ ที่ทำการผู้ใหญ่บ้าน ม.๕ ต. พลายวาส อ. กาญจนดิษฐ์ จ. สุราษฎร์ธานี ๘๔๑๖๐

ลงชื่อ ผู้ตรวจสอบเลขที่ดิน, หน้าสำรวจ

(นายสุนทร ทองสัมฤทธิ์)

ลงชื่อ ผู้ตรวจสอบเลขโฉนด, ชื่อที่อยู่

(นายชยุด ขวลิตรธรรมโชติ)

๒๔ ก.ย. ๒๕๖๗

สำเนาฉบับ

(ท.ค. ๘๑)



ที่ สฎ๐๐๒๐.๐๖/๑๐๙๓๕

สำนักงานที่ดินจังหวัดสุราษฎร์ธานี
สาขากาญจนดิษฐ์
ต.พลาญวาส อ.กาญจนดิษฐ์
จ.สุราษฎร์ธานี ๘๔๑๖๐

วันที่ ๑๓ เดือน พฤศจิกายน พ.ศ. ๒๕๖๗

เรื่อง การแจ้งผู้มีสิทธิในที่ดินข้างเคียงให้มาลงชื่อรับรองแนวเขตที่ดินหรือคัดค้านการรังวัด
เรียน นางสาวสุพัตรา อุดมะโยธิน (ที่อยู่ตามทะเบียนราษฎร)

ด้วย นายพงศ์พันธ์ คังเขียว และผู้ถือกรรมสิทธิ์รวม
ได้ขอ รวมโฉนดที่ดินและแบ่งกรรมสิทธิ์รวม
ที่ดินตาม โฉนดที่ดิน เลขที่ ๑๐๗๘๕๖ (๒) หมู่ที่ -
ตำบล/แขวง ตะเคียนทอง อำเภอ/เขต กาญจนดิษฐ์ จังหวัด สุราษฎร์ธานี
พนักงานเจ้าหน้าที่ได้ออกไปทำการ รังวัด เสร็จแล้ว
เมื่อวันที่ ๖ เดือน พฤศจิกายน พ.ศ. ๒๕๖๗ ปรากฏว่าที่ดินแปลงนี้มีแนวเขตติดต่อกับที่ดินของท่าน
แต่เนื่องจากท่านหรือผู้แทนของท่าน ไม่ได้ไประวางชื่อและลงชื่อรับรองแนวเขตที่ดิน
ตาม โฉนดที่ดิน เลขที่ ๘๘๒๘ ซึ่งเป็นที่ดินของท่าน โดยสำนักงานที่ดินได้มีหนังสือ
เรื่อง การระวางชื่อแนวเขตและลงชื่อรับรองเขตที่ดิน แจ้งให้ทราบทางไปรษณีย์ ลงทะเบียนตอบรับ
ฉบับเลขที่ RN๓๒๐๖๘๐๑๑๕TH ลงวันที่ ๒๒ ตุลาคม ๒๕๖๗ แต่ไม่อาจติดต่อท่านให้มาระวางชื่อแนวเขตได้

ฉะนั้น จึงขอให้ท่านไปตรวจสอบแนวเขตที่ดินของท่านว่า ตามที่ผู้ขอพนักงานเจ้าหน้าที่ทำการ
รังวัดปักหลักเขตที่ดิน ไว้แล้วนั้น จะเป็นการถูกต้องหรือเหลื่อมล้ำแนวเขตที่ดินของท่านหรือไม่
เสร็จแล้วขอให้ท่านไปพบพนักงานเจ้าหน้าที่ เพื่อลงชื่อรับรองแนวเขตหรือคัดค้านภายในกำหนด ๓๐ วัน นับแต่วันที่ได้
ส่งหนังสือนี้ หากท่านไม่ดำเนินการอย่างหนึ่งอย่างใด ภายในกำหนดดังกล่าว พนักงานเจ้าหน้าที่จะดำเนินการแก้ไขแผนที่
หรือเนื้อที่ให้แก่ผู้ขอ โดยไม่ต้องมีการรับรองแนวเขต ตามมาตรา ๖๙ ทวิ แห่งประมวลกฎหมายที่ดิน ซึ่งแก้ไขเพิ่มเติมโดย
พระราชบัญญัติแก้ไขเพิ่มเติมประมวลกฎหมายที่ดิน (ฉบับที่ ๔) พ.ศ. ๒๕๒๘

ขอแสดงความนับถือ

(นายชยุต ชาลิตธรรมโชติ)

นายช่างรังวัดอาวุโส

ฝ่ายรังวัด โทร. ๐๗๗-๓๗๙๕๖๖๐ ต่อ ๑๐๔

นายช่างรังวัด นายสมศักดิ์ วิทวัสกุลชัย สำนักงานช่างรังวัดเอกชนสุราษฎร์เซอร์เวย์ โทร. ๐๘๙-๔๗๐๓๗๖๓

(ลำดับรับเรื่อง ๒๐๔๒ วันที่ ๑๖ ตุลาคม ๒๕๖๗ ร.ว. ๑๒ ๕๒/๒๕๖๘-๕๓/๒๕๖๘...)

พิมพ์
ทาน
๓๖๖

สำนักงานที่ดิน



(ท.ต. ๘๑)

ที่ สฎ๐๐๒๐.๐๖/๑๐๙๓๓

สำนักงานที่ดินจังหวัดสุราษฎร์ธานี
สาขากาญจนดิษฐ์
ต.พลาญวาส อ.กาญจนดิษฐ์
จ.สุราษฎร์ธานี ๘๔๑๖๐

วันที่ ๑๓ เดือน พฤศจิกายน พ.ศ. ๒๕๖๗

เรื่อง การแจ้งผู้มีสิทธิในที่ดินข้างเคียงให้มาลงชื่อรับรองแนวเขตที่ดินหรือคัดค้านการรังวัด
เรียน นางสาววาสนา จันทนานนท์

ด้วย นายพงศ์พันธ์ ดวงเขียว และผู้ถือกรรมสิทธิ์รวม

ได้ขอ รวมโฉนดที่ดินและแบ่งกรรมสิทธิ์รวม

ที่ดินตาม โฉนดที่ดิน เลขที่ ๑๐๗๘๕๖ (๒)

หมู่ที่ -

ตำบล/แขวง ตะเคียนทอง

อำเภอ/เขต กาญจนดิษฐ์

จังหวัด สุราษฎร์ธานี

พนักงานเจ้าหน้าที่ได้ออกไปทำการ รังวัด

เสร็จแล้ว

เมื่อวันที่ ๖ เดือน พฤศจิกายน พ.ศ. ๒๕๖๗ ปรากฏว่าที่ดินแปลงนี้มีแนวเขตติดต่อกับที่ดินของท่าน
แต่เนื่องจากท่านหรือผู้แทนของท่าน ไม่ไประวังชี้แนวเขตและลงชื่อรับรองแนวเขตที่ดิน

ตาม โฉนดที่ดิน เลขที่ ๕๐๔๐๙

ซึ่งเป็นที่ดินของท่าน โดยสำนักงานที่ดินได้มีหนังสือ

เรื่อง การระวังชี้แนวเขตและลงชื่อรับรองเขตที่ดิน แจ้งให้ทราบทางไปรษณีย์ ลงทะเบียนตอบรับ

ฉบับเลขที่ RN๓๒๐๖๘๐๐๘๔TH ลงวันที่ ๒๒ ตุลาคม ๒๕๖๗ และมี คุณณัฐพล/ญาติ

เป็นผู้รับแล้ว เมื่อวันที่ ๒๔ ตุลาคม ๒๕๖๗

ฉะนั้น จึงขอให้ท่านไปตรวจสอบแนวเขตที่ดินของท่านว่า ตามที่ผู้ขอพนักงานเจ้าหน้าที่ทำการ

รังวัดปักหลักเขตที่ดิน

ไว้แล้วนั้น จะเป็นการถูกต้องหรือเหลื่อมล้ำแนวเขตที่ดินของท่านหรือไม่

เสร็จแล้วขอให้ท่านไปพบพนักงานเจ้าหน้าที่เพื่อลงชื่อรับรองแนวเขตหรือคัดค้านภายในกำหนด ๓๐ วัน นับแต่วันที่ได้ส่ง

หนังสือนี้ หากท่านไม่ดำเนินการอย่างหนึ่งอย่างใด ภายในกำหนดดังกล่าว พนักงานเจ้าหน้าที่จะดำเนินการแก้ไขแผนที่

หรือเนื้อที่ให้แก่อุซอ โดยไม่ต้องมีการรับรองแนวเขต ตามมาตรา ๖๙ ทวิ แห่งประมวลกฎหมายที่ดิน ซึ่งแก้ไขเพิ่มเติม

โดยพระราชบัญญัติแก้ไขเพิ่มเติมประมวลกฎหมายที่ดิน (ฉบับที่ ๔) พ.ศ. ๒๕๒๘

ขอแสดงความนับถือ

(นายชยุต ขวลิตรธรรมโชติ)

นายช่างรังวัดอาวุโส

ฝ่ายรังวัด โทร. ๐๗๗-๓๗๙๑๖๐ ต่อ ๑๐๔

นายช่างรังวัด นายสมศักดิ์ วิทวัสกุลชัย สำนักงานช่างรังวัดเอกชนสุราษฎร์เซอร์เวย์ โทร. ๐๘๙-๔๗๐๓๗๖๓

(ลำดับรับเรื่อง ๒๐๔๒ วันที่ ๑๖ ตุลาคม ๒๕๖๗ ร.ว. ๑๒ ๕๒/๒๕๖๘-๕๓/๒๕๖๘)

กฤษณ์
ทว

สำเนาฉบับ

(ท.ค. ๘๑)



ที่ สฎ๐๐๒๐.๐๖/๑๐๙๓๖

สำนักงานที่ดินจังหวัดสุราษฎร์ธานี
สาขากาญจนดิษฐ์
ต.พลาญวาส อ.กาญจนดิษฐ์
จ.สุราษฎร์ธานี ๘๔๑๖๐

วันที่ ๑๓ เดือน พฤศจิกายน พ.ศ. ๒๕๖๗

เรื่อง การแจ้งผู้มีสิทธิในที่ดินข้างเคียงให้มาลงชื่อรับรองแนวเขตที่ดินหรือคัดค้านการรังวัด
เรียน นายทิต เศรษฐเวช หรือทายาทโดยธรรม

ด้วย นายพงศ์พันธ์ ดวงเขียว และผู้ถือกรรมสิทธิ์รวม

ได้ขอ รวมโฉนดที่ดินและแบ่งกรรมสิทธิ์รวม

ที่ดินตาม โฉนดที่ดิน เลขที่ ๑๐๗๘๕๖ (๒)

หมู่ที่ -

ตำบล/แขวง ตะเคียนทอง

อำเภอ/เขต กาญจนดิษฐ์

จังหวัด สุราษฎร์ธานี

พนักงานเจ้าหน้าที่ได้ออกไปทำการ รังวัด

เสร็จแล้ว

เมื่อวันที่ ๖ เดือน พฤศจิกายน พ.ศ. ๒๕๖๗ ปรากฏว่าที่ดินแปลงนี้มีแนวเขตติดต่อกับที่ดินของท่าน

แต่เนื่องจากท่านหรือผู้แทนของท่าน ไม่ประสงค์แนบแนวเขตและลงชื่อรับรองแนวเขตที่ดิน

ตาม โฉนดที่ดิน เลขที่ ๑๐๗๘๖๐

ซึ่งเป็นที่ดินของท่าน โดยสำนักงานที่ดินได้มีหนังสือ

เรื่อง การระวางชี้แนวเขตและลงชื่อรับรองเขตที่ดิน แจ้งให้ทราบทางไปรษณีย์ลงทะเบียนตอบรับ

ฉบับเลขที่ RN๓๒๐๖๘๐๑๒๔TH ลงวันที่ ๒๒ ตุลาคม ๒๕๖๗ และมี คุณออกด/บุตร

เป็นผู้รับแล้ว เมื่อวันที่ ๒๓ ตุลาคม ๒๕๖๗

ฉะนั้น จึงขอให้ท่านไปตรวจสอบแนวเขตที่ดินของท่านว่า ตามที่ผู้ขอพนักงานเจ้าหน้าที่ทำการ

รังวัดปักหลักเขตที่ดิน

ไว้แล้วนั้น จะเป็นการถูกต้องหรือเหลือมล้ำแนวเขตที่ดินของท่านหรือไม่

เสร็จแล้วขอให้ท่านไปพบพนักงานเจ้าหน้าที่เพื่อลงชื่อรับรองแนวเขตหรือคัดค้านภายในกำหนด ๓๐ วัน นับแต่วันที่ได้ส่ง

หนังสือนี้ หากท่านไม่ดำเนินการอย่างหนึ่งอย่างใด ภายในกำหนดดังกล่าว พนักงานเจ้าหน้าที่จะดำเนินการแก้ไขแผนที่

หรือเนื้อที่ให้แก่ผู้ขอ โดยไม่ต้องมีการรับรองแนวเขต ตามมาตรา ๖๔ ทวิ แห่งประมวลกฎหมายที่ดิน ซึ่งแก้ไขเพิ่มเติม

โดยพระราชบัญญัติแก้ไขเพิ่มเติมประมวลกฎหมายที่ดิน (ฉบับที่ ๔) พ.ศ. ๒๕๒๘

ขอแสดงความนับถือ

(นายชยุต ชวลิตธรรมโชติ)

นายช่างรังวัดอาวุโส

ฝ่ายรังวัด โทร. ๐๗๗-๓๗๙๑๖๐ ต่อ ๑๐๔

นายช่างรังวัด นายสมศักดิ์ วิทวัสกุลชัย สำนักงานช่างรังวัดเอกชนสุราษฎร์เซอร์เวย์ โทร. ๐๘๙-๔๗๐๓๗๖๓

(ลำดับรับเรื่อง ๒๐๔๒ วันที่ ๑๖ ตุลาคม ๒๕๖๗ ร.ว. ๑๒ ๕๒/๒๕๖๘-๕๓/๒๕๖๘)

พิมพ์
งาน
ตรวจ

