



ที่ สฎ ๐๐๒๐.๐๖/๒๕๓๘-๒๕๔๑

สำนักงานที่ดินจังหวัดสุราษฎร์ธานี
สาขากาญจนดิษฐ์ ตำบลพลายวาส
อำเภอกาญจนดิษฐ์ สฎ ๘๔๑๖๐

๒ เมษายน ๒๕๖๙

เรื่อง การปิดหนังสือแจ้งผู้มีสิทธิในที่ดินข้างเคียงให้มาลงชื่อรับรองแนวเขตที่ดินหรือคัดค้านการรังวัด(ท.ด.๘๑)

เรียน เจ้าพนักงานที่ดินจังหวัดสุราษฎร์ธานี สาขากาญจนดิษฐ์

สิ่งที่ส่งมาด้วย หนังสือ เรื่อง การแจ้งผู้มีสิทธิในที่ดินข้างเคียงให้มาลงชื่อรับรองแนวเขตที่ดินหรือคัดค้านการรังวัด

(ท.ด. ๘๑) จำนวน ๔ ฉบับ

สำนักงานที่ดินจังหวัดสุราษฎร์ธานี สาขากาญจนดิษฐ์ ขอส่งหนังสือ เรื่อง การแจ้งผู้มีสิทธิในที่ดินข้างเคียงให้มาลงชื่อรับรองแนวเขตที่ดินหรือคัดค้านการรังวัด (ท.ด. ๘๑) กรณี นายสำราญ ขวัญชุม และผู้ถือกรรมสิทธิ์รวม ขอรังวัดแบ่งกรรมสิทธิ์รวม โฉนดที่ดิน เลขที่ ๓๘๕๕ หมู่ที่ ๔ ที่ดินระวาง 4827 II 4804 เลขที่ดิน ๓๔ ตำบลช้างขวา อำเภอกาญจนดิษฐ์ จังหวัดสุราษฎร์ธานี มาเพื่อให้ท่านปิดไว้ ณ สำนักงานที่ดินจังหวัดสุราษฎร์ธานี สาขากาญจนดิษฐ์ ตามระเบียบกรมที่ดินว่าด้วยการติดต่อผู้มีสิทธิในที่ดินข้างเคียง ในการรังวัดสอบเขตโฉนดที่ดินเฉพาะราย พ.ศ. ๒๕๖๕ และเมื่อได้ปิดหนังสือแจ้งแล้ว ขอให้โปรดนำส่งหลักฐานการปิดหนังสือแจ้งทำหนังสือฉบับนี้ให้เจ้าพนักงานที่ดินทราบด้วย

ขอแสดงความนับถือ

(นายพยง ก้องวัฒน์โกศล)

นายช่างรังวัดอาวุโส ปฏิบัติราชการแทน

เจ้าพนักงานที่ดินจังหวัดสุราษฎร์ธานี สาขากาญจนดิษฐ์

โทร. ๐๗๗-๓๗๙๑๖๐-๑๐๔

นายช่างรังวัด นายทวีศักดิ์ พัวพันธ์ สำนักงานช่างรังวัดเอกชน พี.พี.อาร์ เซอร์เวย์ โทร. ๐๙๕-๒๕๘๑๑๐๘

(ลำดับรับเรื่อง ๒๐๐๖ วันที่ ๒๕ กุมภาพันธ์ ๒๕๖๙ ร.ว. ๑๒ ๓๓๔/๒๕๖๙)

หลักฐานการปิดหนังสือแจ้ง (ท.ด. ๘๑)

เรียน เจ้าพนักงานที่ดินจังหวัดสุราษฎร์ธานี สาขากาญจนดิษฐ์

ตามหนังสือ ที่ สฎ ๐๐๒๐.๐๖/.....ลงวันที่จัดส่งหนังสือ

เรื่อง การแจ้งผู้มีสิทธิในที่ดินข้างเคียงให้มาลงชื่อรับรองแนวเขตที่ดินหรือคัดค้านการรังวัด (ท.ด. ๘๑)

กรณี นายสำราญ ขวัญชุม และผู้ถือกรรมสิทธิ์รวม ขอแบ่งกรรมสิทธิ์รวม ตามหลักฐาน โฉนดที่ดิน เลขที่ ๓๘๕๕

หมู่ที่ ๔ ตำบลช้างขวา อำเภอกาญจนดิษฐ์ จังหวัดสุราษฎร์ธานี ซึ่งข้าพเจ้าได้ปิดหนังสือ ณ สำนักงานที่ดินจังหวัด

สุราษฎร์ธานี สาขากาญจนดิษฐ์ เสร็จแล้ว เมื่อวันที่.....เดือน.....พ.ศ.....

จึงแจ้งมาเพื่อทราบ

(ลงชื่อ).....ผู้ปิดหนังสือแจ้ง (ท.ด. ๘๑)

(ลงชื่อ).....พยาน

(ลงชื่อ).....พยาน

นายช่างรังวัดอาวุโส ปฏิบัติราชการแทน
เจ้าพนักงานที่ดินจังหวัดสุราษฎร์ธานี สาขากาญจนดิษฐ์

ฝ่ายรังวัด โทร. ๐๗๗-๓๗๙๑๖๐-๑๐๔ นายช่างรังวัด นายทวีศักดิ์ พัวพันธ์ สำนักงานช่างรังวัดเอกชน พี.พี.อาร์ เซอร์เวย์

โทร. ๐๙๕-๒๕๘๑๑๐๘ (ลำดับรับเรื่อง ๒๐๐๖ วันที่ ๒๕ กุมภาพันธ์ ๒๕๖๙ ร.ว. ๑๒ ๓๓๔/๒๕๖๙)

(รังวัด ชั้น ๑)
(ร.ว. ๙ ค)

ระวาง..... 4827 II 4610-1 (1/2000) มาตรฐาน..... (๑/๒๐๐๐).....

รูปแผนที่ลงระวางเนื่องจาก..... ออกโฉนดที่ดิน..... ราย..... นายนันทศักดิ์ สุทธิชัย.....

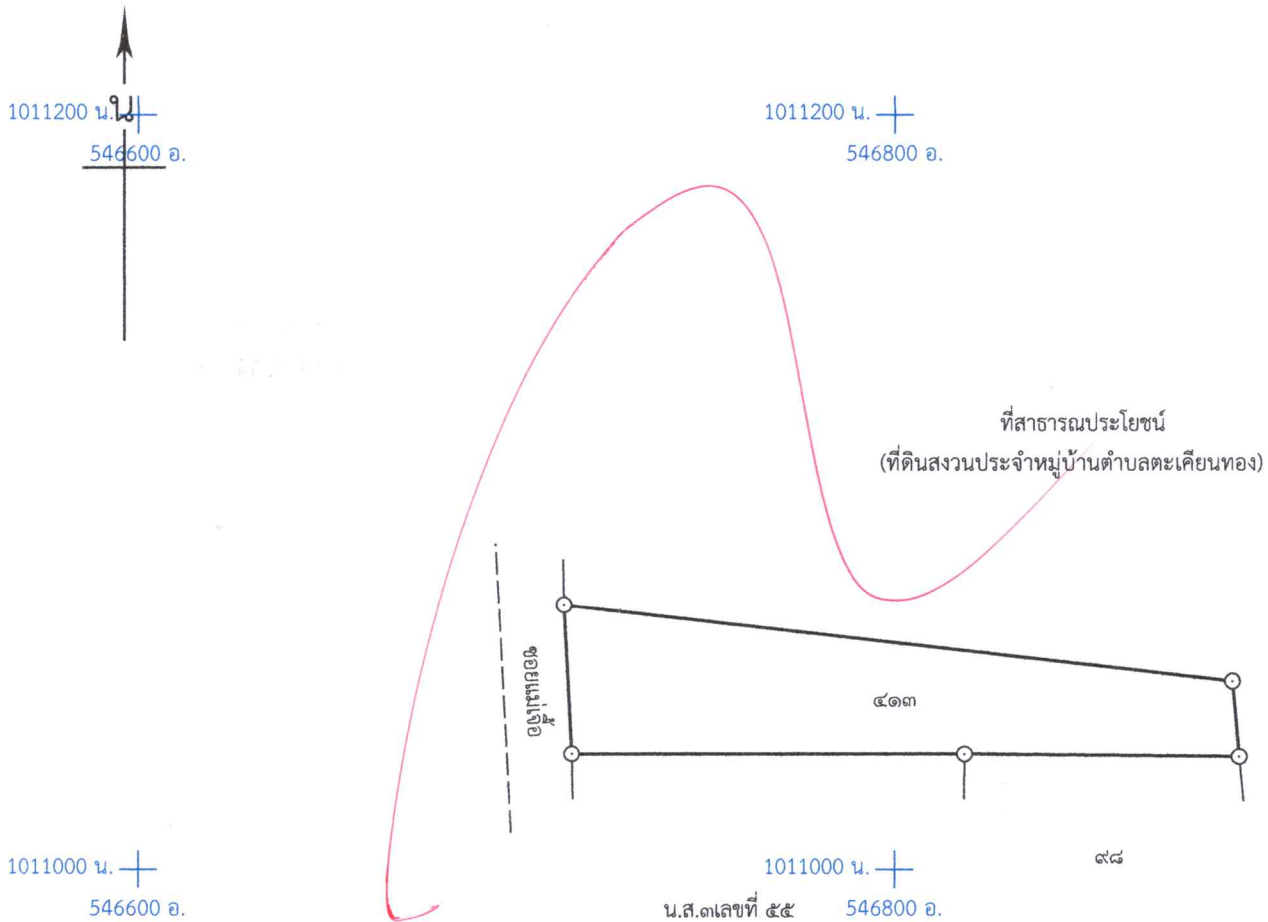
ตำบล..... ตะเคียนทอง..... อำเภอ..... กาญจนดิษฐ์..... จังหวัด..... สุราษฎร์ธานี.....

รังวัดวันที่..... ๒๖..... เดือน..... พฤษภาคม..... พ.ศ..... ๒๕๖๘.....

ลงชื่อ..... นายสุนทร ทองสัมฤทธิ์..... ตำแหน่ง..... นายช่างรังวัดชำนาญงาน..... ผู้ทำการรังวัด.....

DOLCAD Version 2.2.2.7

26/02/2568-011
ร.ว.12 :271/2568



..... นายสุนทร ทองสัมฤทธิ์..... ผู้จำลองวันที่..... 28 มี.ค. 2569.....

..... ตรวจวันที่.....



ที่ สฎ๐๐๒๐.๐๖/๒๙๓๘

สำนักงานที่ดินจังหวัดสุราษฎร์ธานี
สาขากาญจนดิษฐ์
ต.ปลายวาส อ.กาญจนดิษฐ์
จ.สุราษฎร์ธานี ๘๔๑๖๐

วันที่ ๒ เดือน เมษายน พ.ศ. ๒๕๖๙

เรื่อง การแจ้งผู้มีสิทธิในที่ดินข้างเคียงให้มาลงชื่อรับรองแนวเขตที่ดินหรือคัดค้านการรังวัด
เรียน นายถาวร พรหมศรีแก้ว

ด้วย นายสำราญ ขวัญชุม และผู้ถือกรรมสิทธิ์รวม
ได้ขอ แบ่งกรรมสิทธิ์รวม
ที่ดินตาม โฉนดที่ดิน เลขที่ ๓๘๕๕ หมู่ที่
ตำบล/แขวง ช้างขวา อำเภอ/เขต กาญจนดิษฐ์ จังหวัด สุราษฎร์ธานี
พนักงานเจ้าหน้าที่ได้ออกไปทำการ รังวัด เสร็จแล้ว
เมื่อวันที่ ๑๗ เดือน มีนาคม พ.ศ. ๒๕๖๙ ปรากฏว่าที่ดินแปลงนี้มีแนวเขตติดต่อกับที่ดินของท่าน
แต่เนื่องจากท่านหรือผู้แทนของท่าน ไม่ได้ไประวางชี้และลงชื่อรับรองแนวเขตที่ดิน
ตาม โฉนดที่ดิน เลขที่ ๓๘๕๖ ซึ่งเป็นที่ดินของท่าน โดยสำนักงานที่ดินได้มีหนังสือ
เรื่อง การระวางชี้แนวเขตและลงชื่อรับรองเขตที่ดิน แจ้งให้ทราบทางไปรษณีย์ ลงทะเบียนตอบรับ
ฉบับเลขที่ RB๗๕๖๖๙๘๗๔๖TH ลงวันที่ ๕ มีนาคม ๒๕๖๙ แต่ไม่อาจติดต่อกับท่านให้มาระวางชี้แนวเขตได้

ฉะนั้น จึงขอให้ท่านไปตรวจสอบแนวเขตที่ดินของท่านว่า ตามที่ผู้ขอนำพนักงานเจ้าหน้าที่ทำการ.....
รังวัดปักหลักเขตที่ดิน ไว้แล้วนั้น จะเป็นการถูกต้องหรือเปลือมล้าแนวเขตที่ดินของท่านหรือไม่
เสร็จแล้วขอให้ท่านไปพบพนักงานเจ้าหน้าที่ เพื่อลงชื่อรับรองแนวเขตหรือคัดค้านภายในกำหนด ๓๐ วัน นับแต่วันที่ได
ส่งหนังสือนี้ หากท่านไม่ดำเนินการอย่างหนึ่งอย่างใด ภายในกำหนดดังกล่าว พนักงานเจ้าหน้าที่จะดำเนินการแก้ไขแผนที่
หรือเนื้อที่ให้แก่ผู้ขอ โดยไม่ต้องมีการรับรองแนวเขต ตามมาตรา ๖๙ ทวิ แห่งประมวลกฎหมายที่ดิน ซึ่งแก้ไขเพิ่มเติมโดย
พระราชบัญญัติแก้ไขเพิ่มเติมประมวลกฎหมายที่ดิน (ฉบับที่ ๔) พ.ศ. ๒๕๒๘

ขอแสดงความนับถือ

(นายพวง ก่องวัฒนโกศล)

นายช่างรังวัดอาวุโส ปฏิบัติราชการแทน
เจ้าพนักงานที่ดินจังหวัดสุราษฎร์ธานี สาขากาญจนดิษฐ์

ฝ่ายรังวัด โทร. ๐๗๗-๓๗๙๑๖๐ ต่อ ๑๐๔
นายช่างรังวัด นายวิศักดิ์ พัวพันธ์ สำนักงานช่างรังวัดเอกชน พี.พี.อาร์ เซอร์เวย์ โทร. ๐๙-๕๒๕๘-๑๑๐๘
(ลำดับรับเรื่อง ๒๐๐๖ วันที่ ๒๕ กุมภาพันธ์ ๒๕๖๙ ร.ว. ๑๒ ๓๓๔/๒๕๖๙)

ใบนำส่งสิ่งของทางไปรษณีย์โดยชำระค่าบริการเป็นเงินเชื่อ

วัน/เดือน/ปี...3. เมษายน 2569.....

หน่วยงาน/บริษัท ใบอนุญาตเลขที่

ฝากส่งครั้งที่ 19 ของเดือนนี้ ได้ฝากส่งสิ่งของทางไปรษณีย์โดยชำระค่าบริการเป็นเงินเชื่อ ดังรายการต่อไปนี้

ลำดับ ที่	ผู้รับ	เลขที่บริหาร 13 หลัก				ค่าบริการ	หมายเหตุ , เลขที่
		ปลายทาง	ลงทะเบียน	EMS	พัสดุ		
1	นายอัมพร แซ่เสี่ยะ	สฎ	RB756651179TH	-		21.00	105/2569,สฎ0020.06/3016
ไปรษณีย์ภัณฑ์ธรรมดา รวม Express จำนวน ชิ้น							
รวมทั้งสิ้น						21.00	


(ตัวอักษร) ยี่สิบเอ็ดบาทถ้วน.....

สรุปยอดฝากครั้งนี้

ประเภทบริการ	ยกมา		ในประเทศ(ยอดรวม)		ในประเทศ(ยอดรวม)		ยกไป	
	ชิ้น	เงิน	ชิ้น	เงิน(1)	ชิ้น	เงิน(2)	ชิ้น	เงิน(1+2)
ลงทะเบียน								
รับของ								
EMS								
รับประกัน								
พัสดุ								
พกก.								
ธรรมดา								
ยอดรวม								

ได้ตรวจสอบความถูกต้องแล้ว
ลงชื่อ.....

ผู้รับผิดชอบในการฝากส่ง



ตราประจำวัน

ได้รับการตรวจสอบและรับฝากไว้ถูกต้องแล้ว

ลงชื่อ.....

เจ้าหน้าที่รับฝาก



ที่ สฎ๐๐๒๐.๐๖/๒๕๓๙

สำนักงานที่ดินจังหวัดสุราษฎร์ธานี
สาขากาญจนดิษฐ์
ต.พลายวาส อ.กาญจนดิษฐ์
จ.สุราษฎร์ธานี ๘๔๑๖๐

วันที่ ๒ เดือน เมษายน พ.ศ. ๒๕๖๙

เรื่อง การแจ้งผู้มีสิทธิในที่ดินข้างเคียงให้มาลงชื่อรับรองแนวเขตที่ดินหรือคัดค้านการรังวัด
เรียน นางสาวเจนจิรา คำทรัพย์

ด้วย นายสำราญ ขวัญชุม และผู้ถือกรรมสิทธิ์รวม
ได้ขอ แบนกรรมสิทธิ์รวม
ที่ดินตาม โฉนดที่ดิน เลขที่ ๓๘๕๕ หมู่ที่ -
ตำบล/แขวง ช้างขวา อำเภอ/เขต กาญจนดิษฐ์ จังหวัด สุราษฎร์ธานี
พนักงานเจ้าหน้าที่ได้ออกไปทำการ รังวัด เสร็จแล้ว
เมื่อวันที่ ๑๗ เดือน มีนาคม พ.ศ. ๒๕๖๙ ปรากฏว่าที่ดินแปลงนี้มีแนวเขตติดต่อกับที่ดินของท่าน
แต่เนื่องจากท่านหรือผู้แทนของท่าน ไม่ได้ไประวางชี้และลงชื่อรับรองแนวเขตที่ดิน
ตาม โฉนดที่ดิน เลขที่ ๑๗๖๕๖ ซึ่งเป็นที่ดินของท่าน โดยสำนักงานที่ดินได้มีหนังสือ
เรื่อง การระวางชี้แนวเขตและลงชื่อรับรองเขตที่ดิน แจ้งให้ทราบทางไปรษณีย์ ลงทะเบียนตอบรับ
ฉบับเลขที่ RB๗๕๖๖๙๘๗๗๗TH ลงวันที่ ๕ มีนาคม ๒๕๖๙ แต่ไม่อาจติดต่อท่านให้มาระวางชี้แนวเขตได้

ฉะนั้น จึงขอให้ท่านไปตรวจสอบแนวเขตที่ดินของท่านว่า ตามที่ผู้ขอนำพนักงานเจ้าหน้าที่ทำการ
รังวัดปักหลักเขตที่ดิน ไฉไลแล้วนั้น จะเป็นการถูกต้องหรือเหลื่อมล้ำแนวเขตที่ดินของท่านหรือไม่
เสร็จแล้วขอให้ท่านไปพบพนักงานเจ้าหน้าที่ เพื่อลงชื่อรับรองแนวเขตหรือคัดค้านภายในกำหนด ๓๐ วัน นับแต่วันที่ได้อ
ส่งหนังสือนี้ หากท่านไม่ดำเนินการอย่างหนึ่งอย่างใด ภายในกำหนดดังกล่าว พนักงานเจ้าหน้าที่จะดำเนินการแก้ไขแผนที่
หรือเนื้อที่ให้แก่ผู้ขอ โดยไม่ต้องมีการรับรองแนวเขต ตามมาตรา ๖๙ ทวิ แห่งประมวลกฎหมายที่ดิน ซึ่งแก้ไขเพิ่มเติมโดย
พระราชบัญญัติแก้ไขเพิ่มเติมประมวลกฎหมายที่ดิน (ฉบับที่ ๔) พ.ศ. ๒๕๒๘

ขอแสดงความนับถือ

(นายพวง ก่องวัฒนโกศล)

นายช่างรังวัดอาวุโส ปฏิบัติราชการแทน
เจ้าพนักงานที่ดินจังหวัดสุราษฎร์ธานี สาขากาญจนดิษฐ์

ฝ่ายรังวัด โทร. ๐๗๗-๓๗๙๑๖๐ ต่อ ๑๐๔

นายช่างรังวัด นายทวีศักดิ์ พัวพันธ์ สำนักงานช่างรังวัดเอกชน พี.พี.อาร์ เซอร์เวย์ โทร. ๐๙-๕๒๕๘-๑๑๐๘

(ลำดับรับเรื่อง ๒๐๐๖ วันที่ ๒๕ กุมภาพันธ์ ๒๕๖๙ ร.ว. ๑๒ ๓๓๔/๒๕๖๙) กฤษณ์ กิมภ
นายอนุทร ทองสัมฤทธิ์

ใบนำส่งสิ่งของทางไปรษณีย์โดยชำระค่าบริการเป็นเงินเชื่อ

วัน/เดือน/ปี 3 เมษายน 2569

หน่วยงาน/บริษัท ใบอนุญาตเลขที่

ฝากส่งครั้งที่ 19 ของเดือนนี้ ได้ฝากส่งสิ่งของทางไปรษณีย์โดยชำระค่าบริการเป็นเงินเชื่อ ดังรายการต่อไปนี้

ลำดับ ที่	ผู้รับ	เลขที่บริหาร 13 หลัก				ค่าบริการ	หมายเหตุ, เลขที่
		ปลายทาง	ลงทะเบียน	EMS	พัสดุ		
1	นายอัมพร แซ่เสี่ยะ	สฎ	RB756651179TH	-		21.00	105/2569,สฎ0020.06/3016
ไปรษณีย์ภัณฑ์ธรรมดารวม Express จำนวน ชิ้น							
รวมทั้งสิ้น						21.00	


(ตัวอักษร) ยี่สิบเอ็ดบาทถ้วน

สรุปยอดฝากครั้งนี้

ประเภทบริการ	ยกมา		ในประเทศ(ยอดรวม)		ในประเทศ(ยอดรวม)		ยกไป	
	ชิ้น	เงิน	ชิ้น	เงิน(1)	ชิ้น	เงิน(2)	ชิ้น	เงิน(1+2)
ลงทะเบียน								
รับของ								
EMS								
รับประกัน								
พัสดุ								
พกก.								
ธรรมดา								
ยอดรวม								

ได้ตรวจสอบความถูกต้องแล้ว
ลงชื่อ.....

ผู้รับผิดชอบในการฝากส่ง



ตราประจำวัน

ได้รับการตรวจสอบและรับฝากไว้ถูกต้องแล้ว

ลงชื่อ.....

เจ้าหน้าที่รับฝาก

สำเนาผู้ฉบับ

(ท.ด. ๘๑)



ที่ สฎ๐๐๒๐.๐๖/๒๙๔๐

สำนักงานที่ดินจังหวัดสุราษฎร์ธานี
สาขากาญจนดิษฐ์
ต.พลาญวาส อ.กาญจนดิษฐ์
จ.สุราษฎร์ธานี ๘๔๑๖๐

วันที่ ๒ เดือน เมษายน พ.ศ. ๒๕๖๙

เรื่อง การแจ้งผู้มีสิทธิในที่ดินข้างเคียงให้มาลงชื่อรับรองแนวเขตที่ดินหรือคัดค้านการรังวัด
เรียน นายพรภิรมย์ ชัยแป้น

ด้วย นายสำราญ ขวัญชุม และผู้ถือกรรมสิทธิ์รวม

ได้ขอ แบ่งกรรมสิทธิ์รวม

ที่ดินตาม โฉนดที่ดิน เลขที่ ๓๘๕๕

หมู่ที่ -

ตำบล/แขวง ช้างขวา

อำเภอ/เขต กาญจนดิษฐ์

จังหวัด สุราษฎร์ธานี

พนักงานเจ้าหน้าที่ได้ออกไปทำการ รังวัด

เสร็จแล้ว

เมื่อวันที่ ๑๗ เดือน มีนาคม พ.ศ. ๒๕๖๙ ปรากฏว่าที่ดินแปลงนี้มีแนวเขตติดต่อกับที่ดินของท่าน
แต่เนื่องจากท่านหรือผู้แทนของท่าน ไม่ได้ไประวางชี้และลงชื่อรับรองแนวเขตที่ดิน

ตาม โฉนดที่ดิน เลขที่ ๓๘๒๕ ซึ่งเป็นที่ดินของท่าน โดยสำนักงานที่ดินได้มีหนังสือ

เรื่อง การระวางชี้แนวเขตและลงชื่อรับรองเขตที่ดิน แจ้งให้ทราบทางไปรษณีย์ ลงทะเบียนตอบรับ

ฉบับเลขที่ RB๗๕๖๖๔๘๗๕TH ลงวันที่ ๕ มีนาคม ๒๕๖๙ แต่ไม่อาจติดต่อท่านให้มาระวางชี้แนวเขตได้

ฉะนั้น จึงขอให้ท่านไปตรวจสอบแนวเขตที่ดินของท่านว่า ตามที่ผู้ขอพนักงานเจ้าหน้าที่ทำการ
รังวัดปักหลักเขตที่ดิน ไว้แล้วนั้น จะเป็นการถูกต้องหรือเหลื่อมล้ำแนวเขตที่ดินของท่านหรือไม่
เสร็จแล้วขอให้ท่านไปพบพนักงานเจ้าหน้าที่ เพื่อลงชื่อรับรองแนวเขตหรือคัดค้านภายในกำหนด ๓๐ วัน นับแต่วันที่ได
ส่งหนังสือนี้ หากท่านไม่ดำเนินการอย่างหนึ่งอย่างใด ภายในกำหนดดังกล่าว พนักงานเจ้าหน้าที่จะดำเนินการแก้ไขแผนที่
หรือเนื้อที่ให้แก่ผู้ขอ โดยไม่ต้องมีการรับรองแนวเขต ตามมาตรา ๖๙ ทวิ แห่งประมวลกฎหมายที่ดิน ซึ่งแก้ไขเพิ่มเติมโดย
พระราชบัญญัติแก้ไขเพิ่มเติมประมวลกฎหมายที่ดิน (ฉบับที่ ๔) พ.ศ. ๒๕๒๘

ขอแสดงความนับถือ

(นายพวง ก่องวัฒนโกศล)

นายช่างรังวัดอาวุโส ปฏิบัติราชการแทน
เจ้าพนักงานที่ดินจังหวัดสุราษฎร์ธานี สาขากาญจนดิษฐ์

ฝ่ายรังวัด โทร. ๐๗๗-๓๗๙๑๖๐ ต่อ ๑๐๔

นายช่างรังวัด นายทวีศักดิ์ พัวพันธ์ สำนักงานช่างรังวัดเอกชน พี.พี.อาร์ เซอร์เวย์ โทร. ๐๙-๕๒๕๕-๑๑๐๘

(ลำดับรับเรื่อง ๒๐๐๖ วันที่ ๒๕ กุมภาพันธ์ ๒๕๖๙ ร.ว. ๑๒ ๓๓๔/๒๕๖๙

(๒๖)

นายพรภิรมย์ ชัยแป้น

ค.ม.ท.

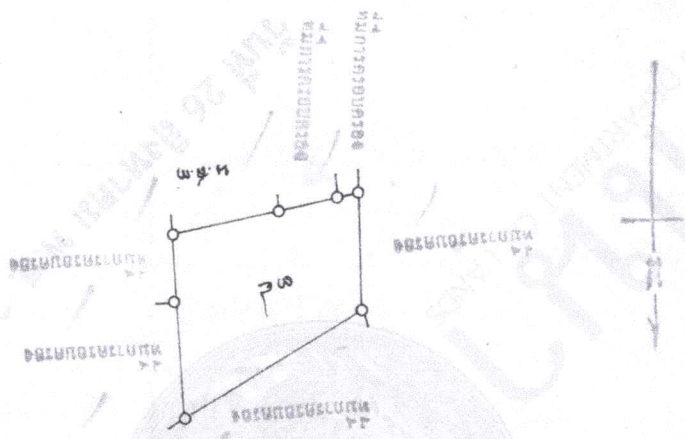
ตรวจ

(Handwritten text at the top)

Handwritten notes on the left side of the page.

Handwritten text in the upper central area.

Handwritten text below the upper central area.




0002 : 0

0002 : 0

Multiple lines of handwritten text, likely a list or a set of instructions, arranged in a structured format.

Handwritten text at the bottom center of the page.



ฉบับที่ทำการเปลี่ยนแปลง กำหนดออก

Handwritten text at the bottom left corner.

สำนักงานที่ดินจังหวัดสุราษฎร์ธานี

(ท.ด. ๘๑)



ที่ สฎ๐๐๒๐.๐๖/๒๙๔๑

สำนักงานที่ดินจังหวัดสุราษฎร์ธานี
สาขากาญจนดิษฐ์
ต.พลาญวาส อ.กาญจนดิษฐ์
จ.สุราษฎร์ธานี ๘๔๑๖๐

วันที่ ๒ เดือน เมษายน พ.ศ. ๒๕๖๙

เรื่อง การแจ้งผู้มีสิทธิในที่ดินข้างเคียงให้มาลงชื่อรับรองแนวเขตที่ดินหรือคัดค้านการรังวัด
เรียน นางสาวบุญพา สิทธิเดช

ด้วย นายสำราญ ขวัญชุม และผู้ถือกรรมสิทธิ์รวม

ได้ขอ แบ่งกรรมสิทธิ์รวม

ที่ดินตาม โฉนดที่ดิน เลขที่ ๓๘๕๕ หมู่ที่ -

ตำบล/แขวง ช้างขวา อำเภอ/เขต กาญจนดิษฐ์ จังหวัด สุราษฎร์ธานี

พนักงานเจ้าหน้าที่ได้ออกไปทำการ รังวัด เสร็จแล้ว

เมื่อวันที่ ๑๗ เดือน มีนาคม พ.ศ. ๒๕๖๙ ปรากฏว่าที่ดินแปลงนี้มีแนวเขตติดต่อกับที่ดินของท่าน

แต่เนื่องจากท่านหรือผู้แทนของท่าน ไม่ได้ไประวางชี้และลงชื่อรับรองแนวเขตที่ดิน

ตาม โฉนดที่ดิน เลขที่ ๔๕๔๖๕ ซึ่งเป็นที่ดินของท่าน โดยสำนักงานที่ดินได้มีหนังสือ

เรื่อง การระวางชี้แนวเขตและลงชื่อรับรองเขตที่ดิน แจ้งให้ทราบทางไปรษณีย์ ลงทะเบียนตอบรับ

ฉบับเลขที่ RB๗๕๖๖๙๘๗๙๔TH ลงวันที่ ๕ มีนาคม ๒๕๖๙ แต่ไม่อาจติดต่อท่านให้มาระวางชี้แนวเขตได้

ฉะนั้น จึงขอให้ท่านไปตรวจสอบแนวเขตที่ดินของท่านว่า ตามที่ผู้ขอพนักงานเจ้าหน้าที่ทำการ
รังวัดปักหลักเขตที่ดิน ไฉไลแล้วนั้น จะเป็นการถูกต้องหรือเหลื่อมล้ำแนวเขตที่ดินของท่านหรือไม่
เสร็จแล้วขอให้ท่านไปพบพนักงานเจ้าหน้าที่ เพื่อลงชื่อรับรองแนวเขตหรือคัดค้านภายในกำหนด ๓๐ วัน นับแต่วันที่ได้
ส่งหนังสือนี้ หากท่านไม่ดำเนินการอย่างหนึ่งอย่างใด ภายในกำหนดดังกล่าว พนักงานเจ้าหน้าที่จะดำเนินการแก้ไขแผนที่
หรือเนื้อที่ให้แก่ผู้ขอ โดยไม่ต้องมีการรับรองแนวเขต ตามมาตรา ๖๙ ทวิ แห่งประมวลกฎหมายที่ดิน ซึ่งแก้ไขเพิ่มเติมโดย
พระราชบัญญัติแก้ไขเพิ่มเติมประมวลกฎหมายที่ดิน (ฉบับที่ ๔) พ.ศ. ๒๕๒๘

ขอแสดงความนับถือ

(นายพย กิ่งวัฒน์โกศล)

นายช่างรังวัดอาวุโส ปฏิบัติราชการแทน
เจ้าพนักงานที่ดินจังหวัดสุราษฎร์ธานี สาขากาญจนดิษฐ์

ฝ่ายรังวัด โทร. ๐๗๗-๓๗๙๑๖๐ ต่อ ๑๐๔

นายช่างรังวัด นายทวีศักดิ์ พัวพันธ์ สำนักงานช่างรังวัดเอกชน ที.พี.อาร์ เซอร์เวย์ โทร. ๐๙-๕๒๕๘-๑๑๐๘

(ลำดับรับเรื่อง ๒๐๐๖) วันที่ ๒๕ กุมภาพันธ์ ๒๕๖๙ ร.ว. ๑๒ ๓๓๔/๒๕๖๙

(๒๓)

นาย... คุมท.



ที่ สฎ ๐๐๒๐.๐๖/๒๕๖๕

สำนักงานที่ดินจังหวัดสุราษฎร์ธานี
สาขากาญจนดิษฐ์ ตำบลพลาวยาวาส
อำเภอกาญจนดิษฐ์ สฎ ๘๔๑๖๐

๓๑ มีนาคม ๒๕๖๕

เรื่อง การปิดหนังสือแจ้งผู้มีสิทธิในที่ดินข้างเคียงให้มาลงชื่อรับรองแนวเขตที่ดินหรือคัดค้านการรังวัด(ท.ต.๘๑)

เรียน เจ้าพนักงานที่ดินจังหวัดสุราษฎร์ธานี สาขากาญจนดิษฐ์

สิ่งที่ส่งมาด้วย หนังสือ เรื่อง การแจ้งผู้มีสิทธิในที่ดินข้างเคียงให้มาลงชื่อรับรองแนวเขตที่ดินหรือคัดค้านการรังวัด
(ท.ต. ๘๑) จำนวน ๑ ฉบับ

สำนักงานที่ดินจังหวัดสุราษฎร์ธานี สาขากาญจนดิษฐ์ ขอส่งหนังสือ เรื่อง การแจ้งผู้มีสิทธิในที่ดินข้างเคียงให้มาลงชื่อรับรองแนวเขตที่ดินหรือคัดค้านการรังวัด (ท.ต. ๘๑) กรณี นางสาวปัญจมาภรณ์ วีรจิตตานนท์ ผู้จัดการมรดก นางเสงี่ยม สุขสวัสดิ์ศักดิ์ ขอแบ่งแยกในนามเดิม โฉนดที่ดิน เลขที่ ๒๗๗๗๓ หมู่ที่ ๗ ที่ดินรวาง 4827 II 4612-4 เลขที่ดิน ๑๑๓ ตำบลตะเคียนทอง อำเภอกาญจนดิษฐ์ จังหวัดสุราษฎร์ธานี มาเพื่อให้ท่านปิดไว้ ณ สำนักงานที่ดินจังหวัดสุราษฎร์ธานี สาขากาญจนดิษฐ์ ตามระเบียบกรมที่ดินว่าด้วยการติดต่อผู้มีสิทธิในที่ดินข้างเคียง ในการรังวัดขอบเขตโฉนดที่ดินเฉพาะราย พ.ศ. ๒๕๖๕ และเมื่อได้ปิดหนังสือแจ้งแล้ว ขอได้โปรดนำส่งหลักฐานการปิดหนังสือแจ้งทำหนังสือฉบับนี้ให้เจ้าพนักงานที่ดินทราบด้วย

ขอแสดงความนับถือ

(นายพยง ก้องวัฒนโกศล)

นายช่างรังวัดอาวุโส ปฏิบัติราชการแทน

เจ้าพนักงานที่ดินจังหวัดสุราษฎร์ธานี สาขากาญจนดิษฐ์

โทร. ๐๗๗-๓๗๕๑๖๐-๑๐๔

นายช่างรังวัด นายสุนทร ทองสัมฤทธิ์ โทร. ๐๘๘-๗๕๑๙๐๙๘

(ลำดับรับเรื่อง ๒๐๐๖ วันที่ ๑๗ ตุลาคม ๒๕๖๕ ร.ว. ๑๒ ๔๙/๒๕๖๕)

หลักฐานการปิดหนังสือแจ้ง (ท.ต. ๘๑)

เรียน เจ้าพนักงานที่ดินจังหวัดสุราษฎร์ธานี สาขากาญจนดิษฐ์

ตามหนังสือ ที่ สฎ ๐๐๒๐.๐๖/.....ลงวันที่จัดส่งหนังสือ เรื่อง การแจ้งผู้มีสิทธิในที่ดินข้างเคียงให้มาลงชื่อรับรองแนวเขตที่ดินหรือคัดค้านการรังวัด (ท.ต. ๘๑) กรณี นางสาวปัญจมาภรณ์ วีรจิตตานนท์ ผู้จัดการมรดก นางเสงี่ยม สุขสวัสดิ์ศักดิ์ ขอแบ่งแยกในนามเดิม ตามหลักฐาน โฉนดที่ดิน เลขที่ ๒๗๗๗๓ หมู่ที่ ๗ ตำบลตะเคียนทอง อำเภอกาญจนดิษฐ์ จังหวัดสุราษฎร์ธานี ซึ่งข้าพเจ้าได้ปิดหนังสือ ณ สำนักงานที่ดินจังหวัดสุราษฎร์ธานี สาขากาญจนดิษฐ์ เสร็จแล้ว เมื่อวันที่.....เดือน.....พ.ศ.....

จึงแจ้งมาเพื่อทราบ

(ลงชื่อ).....ผู้ปิดหนังสือแจ้ง (ท.ต. ๘๑)

(ลงชื่อ).....พยาน

(ลงชื่อ).....พยาน

ฝ่ายรังวัด โทร. ๐๗๗-๓๗๕๑๖๐-๑๐๔ นายช่างรังวัด นายสุนทร ทองสัมฤทธิ์ โทร. ๐๘๘-๗๕๑๙๐๙๘

(ลำดับรับเรื่อง ๒๐๐๖ วันที่ ๑๗ ตุลาคม ๒๕๖๕ ร.ว. ๑๒ ๔๙/๒๕๖๕)

นายสุนทร ทองสัมฤทธิ์
ผู้ช่วยรังวัด