



ที่ สฎ ๐๐๒๐.๐๖/๓๑๑๙

สำนักงานที่ดินจังหวัดสุราษฎร์ธานี
สาขากาญจนดิษฐ์ ตำบลพลาญวาส
อำเภอกาญจนดิษฐ์ สฎ ๘๔๑๖๐

๘ เมษายน ๒๕๖๙

เรื่อง การปิดหนังสือแจ้งผู้มีสิทธิในที่ดินข้างเคียงให้มาลงชื่อรับรองแนวเขตที่ดินหรือคัดค้านการรังวัด(ท.ค.๘๑)

เรียน เจ้าพนักงานที่ดินจังหวัดสุราษฎร์ธานี สาขากาญจนดิษฐ์

สิ่งที่ส่งมาด้วย หนังสือ เรื่อง การแจ้งผู้มีสิทธิในที่ดินข้างเคียงให้มาลงชื่อรับรองแนวเขตที่ดินหรือคัดค้านการรังวัด

(ท.ค. ๘๑) จำนวน ๑ ฉบับ

สำนักงานที่ดินจังหวัดสุราษฎร์ธานี สาขากาญจนดิษฐ์ ขอส่งหนังสือ เรื่อง การแจ้งผู้มีสิทธิในที่ดินข้างเคียงให้มาลงชื่อรับรองแนวเขตที่ดินหรือคัดค้านการรังวัด (ท.ค. ๘๑) กรณี นางประทุม คงชาติ และผู้ถือกรรมสิทธิ์รวม ขอรังวัดแบ่งกรรมสิทธิ์รวม โฉนดที่ดิน เลขที่ ๒๕๐๕ หมู่ที่ ๓ ที่ดินรหวาง 4827 II 5406-4 เลขที่ดิน ๑๙ ตำบลกรูด อำเภอกาญจนดิษฐ์ จังหวัดสุราษฎร์ธานี มาเพื่อให้ท่านปิดไว้ ณ สำนักงานที่ดินจังหวัดสุราษฎร์ธานี สาขากาญจนดิษฐ์ ตามระเบียบกรมที่ดินว่าด้วยการติดต่อผู้มีสิทธิในที่ดินข้างเคียง ในการรังวัดสอบเขตโฉนดที่ดิน เฉพาะราย พ.ศ. ๒๕๖๕ และเมื่อได้ปิดหนังสือแจ้งแล้ว ขอได้โปรดนำส่งหลักฐานการปิดหนังสือแจ้งท้ายหนังสือฉบับนี้ให้เจ้าพนักงานที่ดินทราบด้วย

ขอแสดงความนับถือ

(นายสุนทร ทองสัมฤทธิ์)

นายช่างรังวัดชำนาญงาน รักษาการในตำแหน่งหัวหน้าฝ่ายรังวัด

โทร. ๐๗๗-๓๗๙๑๖๐-๑๐๔

นายช่างรังวัด นายวรัญญู เรืองแก้ว โทร. ๐๙๑-๘๒๓๑๘๓๖

(ลำดับรับเรื่อง ๔๐๑๐ วันที่ ๑๐ พฤศจิกายน ๒๕๖๘ ร.ว. ๑๒ ๑๐๘/๒๕๖๙)

หลักฐานการปิดหนังสือแจ้ง (ท.ค. ๘๑)

เรียน เจ้าพนักงานที่ดินจังหวัดสุราษฎร์ธานี สาขากาญจนดิษฐ์

ตามหนังสือ ที่ สฎ ๐๐๒๐.๐๖/.....ลงวันที่จัดส่งหนังสือ

เรื่อง การแจ้งผู้มีสิทธิในที่ดินข้างเคียงให้มาลงชื่อรับรองแนวเขตที่ดินหรือคัดค้านการรังวัด (ท.ค. ๘๑)

กรณี นางประทุม คงชาติ และผู้ถือกรรมสิทธิ์รวม ขอแบ่งกรรมสิทธิ์รวม ตามหลักฐาน โฉนดที่ดิน เลขที่ ๒๕๐๕

หมู่ที่ ๓ ตำบลกรูด อำเภอกาญจนดิษฐ์ จังหวัดสุราษฎร์ธานี ซึ่งข้าพเจ้าได้ปิดหนังสือ ณ สำนักงานที่ดินจังหวัด

สุราษฎร์ธานี สาขากาญจนดิษฐ์ เสร็จแล้ว เมื่อวันที่.....เดือน.....พ.ศ.....

จึงแจ้งมาเพื่อทราบ

(ลงชื่อ).....ผู้ปิดหนังสือแจ้ง (ท.ค. ๘๑)

(ลงชื่อ).....พยาน

(ลงชื่อ).....พยาน

ฝ่ายรังวัด โทร. ๐๗๗-๓๗๙๑๖๐-๑๐๔ นายช่างรังวัด นายวรัญญู เรืองแก้ว โทร. ๐๙๑-๘๒๓๑๘๓๖

(ลำดับรับเรื่อง ๔๐๑๐ วันที่ ๑๐ พฤศจิกายน ๒๕๖๘ ร.ว. ๑๒ ๑๐๘/๒๕๖๙)

.....
.....
.....

กำหนดผูกพัน

(ท.ค. ๘๑)



ที่ สฎ๐๐๒๐.๐๖/๓๑๑๙

สำนักงานที่ดินจังหวัดสุราษฎร์ธานี
สาขากาญจนดิษฐ์
ต.พลาวยาส อ.กาญจนดิษฐ์
จ.สุราษฎร์ธานี ๘๔๑๖๐

วันที่ ๘ เดือน เมษายน พ.ศ. ๒๕๖๙

เรื่อง การแจ้งผู้มีสิทธิในที่ดินข้างเคียงให้มาลงชื่อรับรองแนวเขตที่ดินหรือคัดค้านการรังวัด
เรียน นายสุวิสิทธิ์ ผ่องแก้ว

ด้วย นางประทุม คงชาติรี และผู้ถือกรรมสิทธิ์รวม

ได้ขอ แบ่งกรรมสิทธิ์รวม

ที่ดินตาม โฉนดที่ดิน เลขที่ ๒๕๐๕

หมู่ที่ -

ตำบล/แขวง กรูด

อำเภอ/เขต กาญจนดิษฐ์

จังหวัด สุราษฎร์ธานี

พนักงานเจ้าหน้าที่ได้ออกไปทำการ รังวัด

เสร็จแล้ว

เมื่อวันที่ ๑๗ เดือน กุมภาพันธ์ พ.ศ. ๒๕๖๙ ปรากฏว่าที่ดินแปลงนี้มีแนวเขตติดต่อกับที่ดินของท่าน
แต่เนื่องจากท่านหรือผู้แทนของท่าน ไม่ได้ไปประวัชชีและลงชื่อรับรองแนวเขตที่ดิน

ตาม โฉนดที่ดิน เลขที่ ๑๘๑๐ ซึ่งเป็นที่ดินของท่าน โดยสำนักงานที่ดินได้มีหนังสือ

เรื่อง การระวัชชีแนวเขตและลงชื่อรับรองเขตที่ดิน แจ้งให้ทราบทางไปรษณีย์ ลงทะเบียนตอบรับ

ฉบับเลขที่ RN๗๗๒๕๐๕๕๗๗TH ลงวันที่ ๒๗ มกราคม ๒๕๖๙ แต่ไม่อาจติดต่อท่านให้มาระวัชชีแนวเขตได้

ฉะนั้น จึงขอให้ท่านไปตรวจสอบแนวเขตที่ดินของท่านว่า ตามที่ผู้ขอนำพนักงานเจ้าหน้าที่ทำการ
รังวัดปักหลักเขตที่ดิน ไว้แล้วนั้น จะเป็นการถูกต้องหรือหล่อมล้ำแนวเขตที่ดินของท่านหรือไม่
เสร็จแล้วขอให้ท่านไปพบพนักงานเจ้าหน้าที่ เพื่อลงชื่อรับรองแนวเขตหรือคัดค้านภายในกำหนด ๓๐ วัน นับแต่วันที่ได้อ
ส่งหนังสือนี้ หากท่านไม่ดำเนินการอย่างหนึ่งอย่างใด ภายในกำหนดดังกล่าว พนักงานเจ้าหน้าที่จะดำเนินการแก้ไขแผนที่
หรือเนื้อที่ให้แก่ผู้ขอ โดยไม่ต้องมีการรับรองแนวเขต ตามมาตรา ๖๙ ทวิ แห่งประมวลกฎหมายที่ดิน ซึ่งแก้ไขเพิ่มเติมโดย
พระราชบัญญัติแก้ไขเพิ่มเติมประมวลกฎหมายที่ดิน (ฉบับที่ ๔) พ.ศ. ๒๕๒๘

ขอแสดงความนับถือ

(นายสุนทร ท่องสัมฤทธิ์)

นายช่างรังวัดชำนาญงาน รักษาการในตำแหน่งหัวหน้าฝ่ายรังวัด

ฝ่ายรังวัด โทร. ๐๗๗-๓๗๙๑๖๐ ต่อ ๑๐๔

นายช่างรังวัด นายวรัญญู เรืองแก้ว โทร. ๐๙-๑๘๒๓-๑๘๓๖

(ลำดับรับเรื่อง ๔๐๑๐ วันที่ ๑๐ พฤศจิกายน ๒๕๖๘ ร.ว. ๑๒ ๑๐๘/๒๕๖๙

(๑๓)

_____ มีนที
_____ ทาน
_____ ตรวจ



บันทึกถ้อยคำ
(ผู้ขอเปลี่ยนความประสงค์)

ที่ดิน

ระวาง	4827 II 4812-3 (1/2000)	ตำบล	ตะเคียนทอง
เลขที่ดิน	213	หน้าสำรวจ	3145
หนังสือสำคัญ	โฉนดที่ดิน	เลขที่	29841 หมู่ที่ -
		จังหวัด	สุราษฎร์ธานี

ที่ว่าการ สำนักงานที่ดินจังหวัดสุราษฎร์ธานี

วันที่ 4 เดือน มีนาคม พ.ศ. 2569


ข้าพเจ้า	นายอดุลย์ คงเจริญ	อายุ	79	ปี
เชื้อชาติ	ไทย สัญชาติ ไทย	เป็นบุตร	นายซ้อน-นางลี	
อยู่ที่บ้าน	เลขที่ 1/30	ตรอก/ซอย	ถนน	หมู่ที่ -
แขวง	ตลาด	เขต	เมืองสุราษฎร์ธานี	จังหวัด สุราษฎร์ธานี


ขอปฏิญาณตน และให้ถ้อยคำต่อพนักงานเจ้าหน้าที่ด้วยความสัตย์จริง ดังต่อไปนี้


ตามที่ข้าพเจ้าได้ขอรังวัด แบ่งแยกในนามเดิม ตามคำขอฉบับที่ 199/335/69 ลงวันที่ 24 กุมภาพันธ์ 2569


ที่ดินแปลงเครื่องหมายข้างต้น ฝ่ายรังวัด สำนักงานที่ดินจังหวัดสุราษฎร์ธานี ได้แจ้งให้ข้าพเจ้าทราบ ว่า คิวนัดรังวัดประมาณ 90 วัน ซึ่งเป็นเวลานานเกินไป ข้าพเจ้ามีความจำเป็นเร่งด่วนจึงได้ติดต่อว่าจ้าง สำนักงานช่างรังวัดเอกชนสุราษฎร์เซอร์เวย์ ให้ทำการรังวัดแทน ตามสัญญาจ้างทำการรังวัด ลงวันที่ 4 มีนาคม 2569 จึงขอให้ฝ่ายรังวัด สำนักงานที่ดินจังหวัดสุราษฎร์ธานี สาขากาญจนดิษฐ์ ดำเนินการให้ข้าพเจ้าตามความประสงค์

ถ้อยคำข้างต้น ข้าพเจ้ารับรองว่าถูกต้องและตรงตามความประสงค์ เพื่อเป็นหลักฐานจึงขอสงวนไว้เป็นสำคัญ

(ลงชื่อ)  ผู้ให้ถ้อยคำ

(ลงชื่อ)  พยาน

(ลงชื่อ)  พยาน

(ลงชื่อ)  ช่างรังวัด/ผู้บันทึก

เรียน เจ้าพนักงานที่ดินจังหวัดสุราษฎร์ธานี สาขากาญจนดิษฐ์(ผ่านหัวหน้าฝ่ายรังวัด)

ผู้ขอเปลี่ยนความประสงค์ โดยว่าจ้าง สำนักงานช่างรังวัดเอกชนสุราษฎร์เซอร์เวย์ ไปทำการรังวัดแทน

เห็นควร

ดำเนินการให้ผู้ขอตามความประสงค์

จึงเรียนมาเพื่อโปรดพิจารณาสั่งดำเนินการต่อไป

สำนักงานที่ดินจังหวัดสุราษฎร์ธานี

(ท.ด. ๘๑)



ที่ สฎ๐๐๒๐.๐๖/๓๑๑๔

สำนักงานที่ดินจังหวัดสุราษฎร์ธานี
สาขากาญจนดิษฐ์
ต.พลาญวาส อ.กาญจนดิษฐ์
จ.สุราษฎร์ธานี ๘๔๑๖๐

วันที่ ๘ เดือน เมษายน พ.ศ. ๒๕๖๙

เรื่อง การแจ้งผู้มีสิทธิในที่ดินข้างเคียงให้มาลงชื่อรับรองแนวเขตที่ดินหรือคัดค้านการรังวัด
เรียน นายสื่อศักดิ์ สำลี

ด้วย นางประทุม คงชาติรี และผู้ถือกรรมสิทธิ์รวม

ได้ขอ แบ่งกรรมสิทธิ์รวม

ที่ดินตาม โฉนดที่ดิน เลขที่ ๒๕๐๕

หมู่ที่ -

ตำบล/แขวง กูруд

อำเภอ/เขต กาญจนดิษฐ์

จังหวัด สุราษฎร์ธานี

พนักงานเจ้าหน้าที่ได้ออกไปทำการ รังวัด

เสร็จแล้ว

เมื่อวันที่ ๑๗ เดือน กุมภาพันธ์ พ.ศ. ๒๕๖๙ ปรากฏว่าที่ดินแปลงนี้มีแนวเขตติดต่อกับที่ดินของท่าน
แต่เนื่องจากท่านหรือผู้แทนของท่าน ไม่ไประวางชี้แนวเขตและลงชื่อรับรองแนวเขตที่ดิน

ตาม โฉนดที่ดิน เลขที่ ๑๘๑๒

ซึ่งเป็นที่ดินของท่าน โดยสำนักงานที่ดินได้มีหนังสือ

เรื่อง การระวางชี้แนวเขตและลงชื่อรับรองเขตที่ดิน แจ้งให้ทราบทางไปรษณีย์ ลงทะเบียนตอบรับ

ฉบับเลขที่ RN๗๗๒๕๐๕๔๙๒TH ลงวันที่ ๒๗ มกราคม ๒๕๖๙ และมี คุณสื่อศักดิ์ สำลี

เป็นผู้รับแล้ว เมื่อวันที่ ๒๘ มกราคม ๒๕๖๙

ฉะนั้น จึงขอให้ท่านไปตรวจสอบแนวเขตที่ดินของท่านว่า ตามที่ผู้ขอ นำพนักงานเจ้าหน้าที่ทำการ

รังวัดปักหลักเขตที่ดิน

ไว้แล้วนั้น จะเป็นการถูกต้องหรือเหลื่อมล้ำแนวเขตที่ดินของท่านหรือไม่

เสร็จแล้วขอให้ท่านไปพบพนักงานเจ้าหน้าที่เพื่อลงชื่อรับรองแนวเขตหรือคัดค้านภายในกำหนด ๓๐ วัน นับแต่วันที่ได้ส่ง

หนังสือนี้ หากท่านไม่ดำเนินการอย่างหนึ่งอย่างใด ภายในกำหนดดังกล่าว พนักงานเจ้าหน้าที่จะดำเนินการแก้ไขแผนที่

หรือเนื้อที่ให้แก่ผู้ขอ โดยไม่ต้องมีการรับรองแนวเขต ตามมาตรา ๖๙ ทวิ แห่งประมวลกฎหมายที่ดิน ซึ่งแก้ไขเพิ่มเติม

โดยพระราชบัญญัติแก้ไขเพิ่มเติมประมวลกฎหมายที่ดิน (ฉบับที่ ๔) พ.ศ. ๒๕๒๘

ขอแสดงความนับถือ

(นายสุนทร ทองสัมฤทธิ์)

นายช่างรังวัดชำนาญงาน รักษาการในตำแหน่งหัวหน้าฝ่ายรังวัด

ฝ่ายรังวัด โทร. ๐๗๗-๓๗๙๑๖๐ ต่อ ๑๐๔

(๒๐)

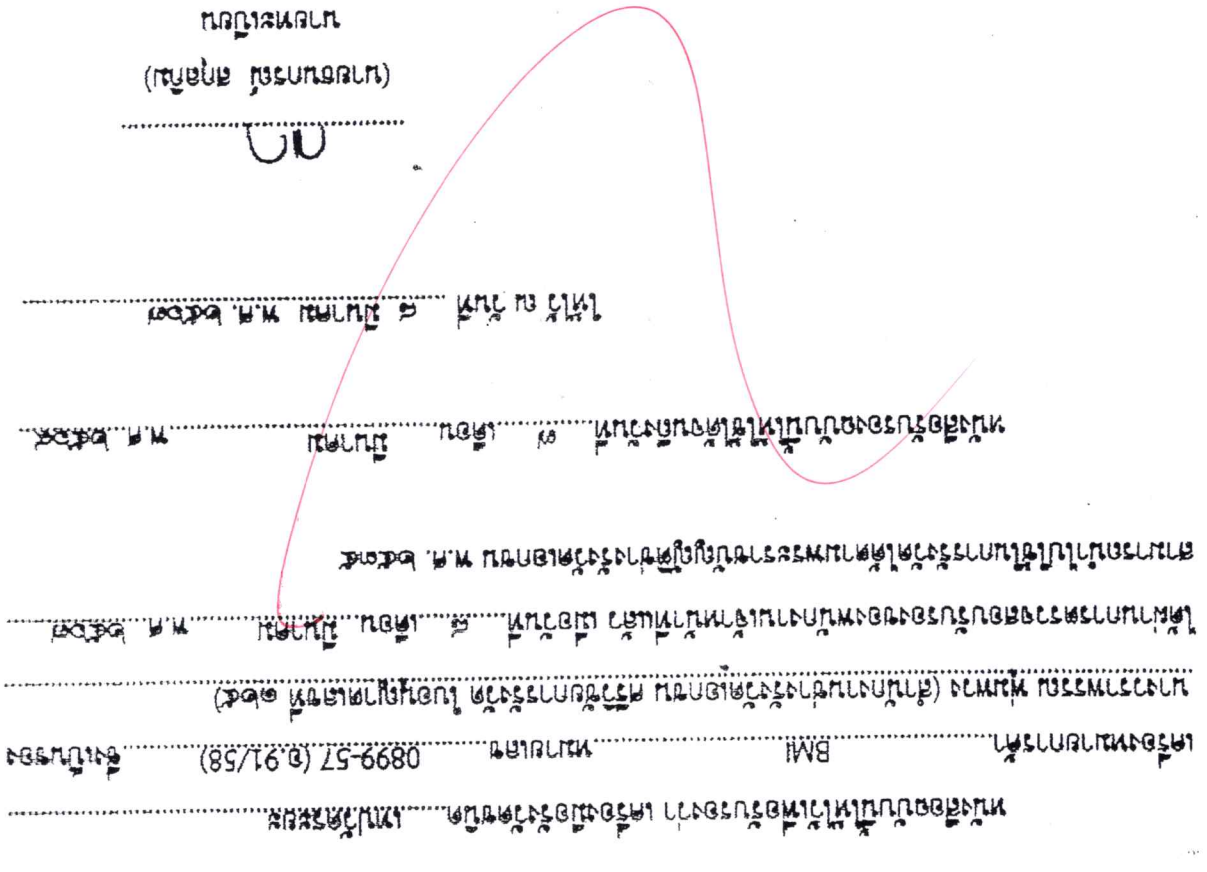
นายช่างรังวัด นายขวัญฤกษ์ เรืองแก้ว โทร. ๐๙-๑๘๒๓-๑๘๓๖

(ลำดับรับเรื่อง ๔๐๑๐ วันที่ ๑๐ พฤศจิกายน ๒๕๖๘ ร.ว. ๑๒ ๑๐๘/๒๕๖๙

Handwritten signatures and stamps

(Handwritten notes in Thai script)

กรมส่งเสริมการค้าระหว่างประเทศ
(ศูนย์ส่งเสริมการค้าระหว่างประเทศ)



กรมส่งเสริมการค้าระหว่างประเทศ

กรมส่งเสริมการค้าระหว่างประเทศ
ศูนย์ส่งเสริมการค้าระหว่างประเทศ



Handwritten text or signature



ที่ สฎ๐๐๒๐.๐๖/๓๑๑๕

สำนักงานที่ดินจังหวัดสุราษฎร์ธานี
สาขากาญจนดิษฐ์
ต.พลายวาส อ.กาญจนดิษฐ์
จ.สุราษฎร์ธานี ๘๔๑๖๐

วันที่ ๘ เดือน เมษายน พ.ศ. ๒๕๖๙

เรื่อง การแจ้งผู้มีสิทธิในที่ดินข้างเคียงให้มาลงชื่อรับรองแนวเขตที่ดินหรือคัดค้านการรังวัด
เรียน นางจรรยา แก้วสงวน

ด้วย นางประทุม คงชาติ และผู้ถือกรรมสิทธิ์รวม

ได้ขอ แบ่งกรรมสิทธิ์รวม

ที่ดินตาม โฉนดที่ดิน เลขที่ ๒๕๐๕

หมู่ที่ -

ตำบล/แขวง กูруд

อำเภอ/เขต กาญจนดิษฐ์

จังหวัด สุราษฎร์ธานี

พนักงานเจ้าหน้าที่ได้ออกไปทำการ รังวัด

เสร็จแล้ว

เมื่อวันที่ ๑๗ เดือน กุมภาพันธ์ พ.ศ. ๒๕๖๙ ปรากฏว่าที่ดินแปลงนี้มีแนวเขตติดต่อกับที่ดินของท่าน
แต่เนื่องจากท่านหรือผู้แทนของท่าน ไม่ไประวางชี้แนวเขตและลงชื่อรับรองแนวเขตที่ดิน

ตาม โฉนดที่ดิน เลขที่ ๒๕๐๖

ซึ่งเป็นที่ดินของท่าน โดยสำนักงานที่ดินได้มีหนังสือ

เรื่อง การระวางชี้แนวเขตและลงชื่อรับรองเขตที่ดิน แจ้งให้ทราบทางไปรษณีย์ลงทะเบียนตอบรับ

ฉบับเลขที่ RN๗๗๒๕๐๕๕๑๕TH ลงวันที่ ๒๗ มกราคม ๒๕๖๙ และมี คุณจรรยา แก้วสงวน

เป็นผู้รับแล้ว เมื่อวันที่ ๒๘ มกราคม ๒๕๖๙

ฉะนั้น จึงขอให้ท่านไปตรวจสอบแนวเขตที่ดินของท่านว่า ตามที่ผู้ขอนำพนักงานเจ้าหน้าที่ทำการ

รังวัดปักหลักเขตที่ดิน

ไว้แล้วนั้น จะเป็นการถูกต้องหรือเหลื่อมล้ำแนวเขตที่ดินของท่านหรือไม่

เสร็จแล้วขอให้ท่านไปพบพนักงานเจ้าหน้าที่เพื่อลงชื่อรับรองแนวเขตหรือคัดค้านภายในกำหนด ๓๐ วัน นับแต่วันที่ได้ส่ง

หนังสือนี้ หากท่านไม่ดำเนินการอย่างหนึ่งอย่างใด ภายในกำหนดดังกล่าว พนักงานเจ้าหน้าที่จะดำเนินการแก้ไขแผนที่

หรือเนื้อที่ให้แก่ผู้ขอ โดยไม่ต้องมีการรับรองแนวเขต ตามมาตรา ๖๙ ทวิ แห่งประมวลกฎหมายที่ดิน ซึ่งแก้ไขเพิ่มเติม

โดยพระราชบัญญัติแก้ไขเพิ่มเติมประมวลกฎหมายที่ดิน (ฉบับที่ ๔) พ.ศ. ๒๕๒๘

ขอแสดงความนับถือ

(นายสุนทร ทองสัมฤทธิ์)

นายช่างรังวัดชำนาญงาน รักษาการในตำแหน่งหัวหน้าฝ่ายรังวัด

ฝ่ายรังวัด โทร. ๐๗๗-๓๗๙๑๖๐ ต่อ ๑๐๔

นายช่างรังวัด นายวรัญญา เรืองแก้ว โทร. ๐๙-๑๘๒๓-๑๘๓๖

(ลำดับรับเรื่อง ๔๐๑๐ วันที่ ๑๐ พฤศจิกายน ๒๕๖๘ ร.ว. ๑๒ ๑๐๘/๒๕๖๘

(๑๖)

กฤษณ์ กิม

งาน

ตรวจ

កម្ពុជា
(សហប្រតិបត្តិការ)

០០

..... ០០១២ ម.ម ០០១២ ៥ ០០១ ២ ៤៧

..... ០០១២ ម.ម ០០១២ ៥ ០០១ ២ ៤៧ ០០១២ ៥ ០០១ ២ ៤៧

..... ០០១២ ម.ម ០០១២ ៥ ០០១ ២ ៤៧ ០០១២ ៥ ០០១ ២ ៤៧

..... ០០១២ ម.ម ០០១២ ៥ ០០១ ២ ៤៧ ០០១២ ៥ ០០១ ២ ៤៧

..... ០០១២ ម.ម ០០១២ ៥ ០០១ ២ ៤៧ ០០១២ ៥ ០០១ ២ ៤៧

..... ០០១២ ម.ម ០០១២ ៥ ០០១ ២ ៤៧ ០០១២ ៥ ០០១ ២ ៤៧


..... ០០១២ ម.ម ០០១២ ៥ ០០១ ២ ៤៧ ០០១២ ៥ ០០១ ២ ៤៧

សេចក្តីបញ្ជាក់

កម្ពុជា

..... ០០១២ ម.ម ០០១២ ៥ ០០១ ២ ៤៧

..... ០០១២ ម.ម ០០១២ ៥ ០០១ ២ ៤៧





ที่ สฎ๐๐๒๐.๐๖/๓๑๑๖

สำนักงานที่ดินจังหวัดสุราษฎร์ธานี
สาขากาญจนดิษฐ์
ต.พลายวาส อ.กาญจนดิษฐ์
จ.สุราษฎร์ธานี ๘๔๑๖๐

วันที่ ๘ เดือน เมษายน พ.ศ. ๒๕๖๙

เรื่อง การแจ้งผู้มีสิทธิในที่ดินข้างเคียงให้มาลงชื่อรับรองแนวเขตที่ดินหรือคัดค้านการรังวัด
เรียน นายยงยุทธ แก้วดารา และผู้ถือกรรมสิทธิ์รวม

ด้วย นางประทุม คงชาติและผู้ถือกรรมสิทธิ์รวม

ได้ขอ แบนกรรมสิทธิ์รวม

ที่ดินตาม โฉนดที่ดิน เลขที่ ๒๕๐๕

หมู่ที่ -

ตำบล/แขวง กรูด

อำเภอ/เขต กาญจนดิษฐ์

จังหวัด สุราษฎร์ธานี

พนักงานเจ้าหน้าที่ได้ออกไปทำการ รังวัด

เสร็จแล้ว

เมื่อวันที่ ๑๗ เดือน กุมภาพันธ์ พ.ศ. ๒๕๖๙ ปรากฏว่าที่ดินแปลงนี้มีแนวเขตติดต่อกับที่ดินของท่าน

แต่เนื่องจากท่านหรือผู้แทนของท่าน ไม่ไประวางชี้แนวเขตและลงชื่อรับรองแนวเขตที่ดิน

ตาม โฉนดที่ดิน เลขที่ ๑๘๐๘

ซึ่งเป็นที่ดินของท่าน โดยสำนักงานที่ดินได้มีหนังสือ

เรื่อง การระวางชี้แนวเขตและลงชื่อรับรองเขตที่ดิน แจ้งให้ทราบทางไปรษณีย์ ลงทะเบียนตอบรับ

ฉบับเลขที่ RN๗๗๒๕๐๕๕๒๙TH ลงวันที่ ๒๗ มกราคม ๒๕๖๙ และมี คุณยงยุทธ แก้วดารา

เป็นผู้รับแล้ว เมื่อวันที่ ๓๐ มกราคม ๒๕๖๙

ฉะนั้น จึงขอให้ท่านไปตรวจสอบแนวเขตที่ดินของท่านว่า ตามที่ผู้ขอนำพนักงานเจ้าหน้าที่ทำการ

รังวัดปักหลักเขตที่ดิน

ไว้แล้วนั้น จะเป็นการถูกต้องหรือเหลือล้ำแนวเขตที่ดินของท่านหรือไม่

เสร็จแล้วขอให้ท่านไปพบพนักงานเจ้าหน้าที่เพื่อลงชื่อรับรองแนวเขตหรือคัดค้านภายในกำหนด ๓๐ วัน นับแต่วันที่ได้ส่ง

หนังสือนี้ หากท่านไม่ดำเนินการอย่างหนึ่งอย่างใด ภายในกำหนดดังกล่าว พนักงานเจ้าหน้าที่จะดำเนินการแก้ไขแผนที่

หรือเนื้อที่ให้แก่ผู้ขอ โดยไม่ต้องมีการรับรองแนวเขต ตามมาตรา ๖๙ ทวิ แห่งประมวลกฎหมายที่ดิน ซึ่งแก้ไขเพิ่มเติม

โดยพระราชบัญญัติแก้ไขเพิ่มเติมประมวลกฎหมายที่ดิน (ฉบับที่ ๔) พ.ศ. ๒๕๒๘

ขอแสดงความนับถือ

(นายสุนทร ทองสัมฤทธิ์)

นายช่างรังวัดชำนาญงาน รักษาการในตำแหน่งหัวหน้าฝ่ายรังวัด

ฝ่ายรังวัด โทร. ๐๗๗-๓๗๙๑๖๐ ต่อ ๑๐๔

นายช่างรังวัด นายวรัญญู เรืองแก้ว โทร. ๐๙-๑๘๒๓-๑๘๓๖

(ลำดับรับเรื่อง ๔๐๑๐ วันที่ ๑๐ พฤศจิกายน ๒๕๖๘ ร.ว. ๑๒ ๑๐๘/๒๕๖๘

(๒๖)

กฤษณ์ กาน
สุรวา



ที่...๓๘๙๑/๒๕๖๗.....

สำนักงานคณะกรรมการช่างรังวัดเอกชน
กรมที่ดิน

หนังสือรับรอง

หนังสือฉบับนี้ให้ไว้เพื่อรับรองว่า เครื่องมือรังวัดชนิด.....แบบวัดระยะ.....
เครื่องหมายการค้า.....BMI.....หมายเลข.....0899-57 (อ.91/58).....ซึ่งเป็นของ
นางวราพรรณ พุ่มพวง (สำนักงานช่างรังวัดเอกชน ศรีวิชัยการรังวัด ใบอนุญาตเลขที่ ๑๒๕)
ได้ผ่านการตรวจสอบรับรองของพนักงานเจ้าหน้าที่แล้ว เมื่อวันที่.....๘.....เดือน.....มีนาคม.....พ.ศ. ๒๕๖๗.....
สามารถนำไปใช้ในการรังวัดได้ตามพระราชบัญญัติช่างรังวัดเอกชน พ.ศ. ๒๕๓๕

หนังสือรับรองฉบับนี้ให้ใช้ได้จนถึงวันที่.....๗.....เดือน.....มีนาคม.....พ.ศ. ๒๕๖๗.....

ให้ไว้ ณ วันที่ ๘ มีนาคม พ.ศ. ๒๕๖๗

กค

(นายชนกรณ์ สุกุลกิม)

นายทะเบียน



ที่ สฎ๐๐๒๐.๐๖/๓๑๑๗

สำนักงานที่ดินจังหวัดสุราษฎร์ธานี
 สาขากาญจนดิษฐ์
 ต.พลาญวาส อ.กาญจนดิษฐ์
 จ.สุราษฎร์ธานี ๘๔๑๖๐

วันที่ ๘ เดือน เมษายน พ.ศ. ๒๕๖๙

เรื่อง การแจ้งผู้มีสิทธิในที่ดินข้างเคียงให้มาลงชื่อรับรองแนวเขตที่ดินหรือคัดค้านการรังวัด
 เรียน นางนิภา ศรีเมือง

ด้วย นางประทุม คงชาติ และผู้ถือกรรมสิทธิ์รวม

ได้ขอ แบ่งกรรมสิทธิ์รวม

ที่ดินตาม โฉนดที่ดิน เลขที่ ๒๕๐๕

หมู่ที่ -

ตำบล/แขวง กูруд

อำเภอ/เขต กาญจนดิษฐ์

จังหวัด สุราษฎร์ธานี

พนักงานเจ้าหน้าที่ได้ออกไปทำการ รังวัด

เสร็จแล้ว

เมื่อวันที่ ๑๗ เดือน กุมภาพันธ์ พ.ศ. ๒๕๖๙ ปรากฏว่าที่ดินแปลงนี้มีแนวเขตติดต่อกับที่ดินของท่าน

แต่เนื่องจากท่านหรือผู้แทนของท่าน ไม่ไประวางชี้แนวเขตและลงชื่อรับรองแนวเขตที่ดิน

ตาม โฉนดที่ดิน เลขที่ ๒๑๔๑๑

ซึ่งเป็นที่ดินของท่าน โดยสำนักงานที่ดินได้มีหนังสือ

เรื่อง การระวางชี้แนวเขตและลงชื่อรับรองเขตที่ดิน แจ้งให้ทราบทางไปรษณีย์ ลงทะเบียนตอบรับ

ฉบับเลขที่ RN๓๓๒๕๐๕๕๓๒TH ลงวันที่ ๒๗ มกราคม ๒๕๖๙ และมี คุณนิภา ศรีเมือง

เป็นผู้รับแล้ว เมื่อวันที่ ๒๘ มกราคม ๒๕๖๙

ฉะนั้น จึงขอให้ท่านไปตรวจสอบแนวเขตที่ดินของท่านว่า ตามที่ผู้ขอนำพนักงานเจ้าหน้าที่ทำการ

รังวัดปักหลักเขตที่ดิน

ไว้แล้วนั้น จะเป็นการถูกต้องหรือเหลือล้ำแนวเขตที่ดินของท่านหรือไม่

เสร็จแล้วขอให้ท่านไปพบพนักงานเจ้าหน้าที่เพื่อลงชื่อรับรองแนวเขตหรือคัดค้านภายในกำหนด ๓๐ วัน นับแต่วันที่ได้ส่ง

หนังสือนี้ หากท่านไม่ดำเนินการอย่างหนึ่งอย่างใด ภายในกำหนดดังกล่าว พนักงานเจ้าหน้าที่จะดำเนินการแก้ไขแผนที่

หรือเนื้อที่ให้แก่มูลขอ โดยไม่ต้องมีการรับรองแนวเขต ตามมาตรา ๖๙ ทวิ แห่งประมวลกฎหมายที่ดิน ซึ่งแก้ไขเพิ่มเติม

โดยพระราชบัญญัติแก้ไขเพิ่มเติมประมวลกฎหมายที่ดิน (ฉบับที่ ๔) พ.ศ. ๒๕๒๘

ขอแสดงความนับถือ

(นายสุนทร ทองสัมฤทธิ์)

นายช่างรังวัดชำนาญงาน รักษาการในตำแหน่งหัวหน้าฝ่ายรังวัด

ฝ่ายรังวัด โทร. ๐๗๗-๓๓๙๑๖๐ ต่อ ๑๐๔

นายช่างรังวัด นายวีรยุทธ เรืองแก้ว โทร. ๐๙-๑๘๒๓-๑๘๓๖

(ลำดับรับเรื่อง ๕๐๑๐) วันที่ ๑๐ พฤศจิกายน ๒๕๖๘ ร.ว. ๑๒ ๑๐๘/๒๕๖๘

(๓๑๐)

นางสาว

กานต์

กานต์

๒๖๖

- ลงชื่อ 9 วิรัตน์ อุดมลาภ (นายวิรัตน์ อุดมลาภ)
- ลงชื่อ 10 ไพรัตน์ พรหมณรงค์ (นายไพรัตน์ พรหมณรงค์)
- ลงชื่อ 11 พงษ์ศักดิ์ พรหมณรงค์ (นายพงษ์ศักดิ์ พรหมณรงค์)
- ลงชื่อ 12 พวงรัตน์ พรหมณรงค์ (นางสาวพวงรัตน์ พรหมณรงค์)
- ลงชื่อ (นางสาวเสาวรส อุทรสิริรัตน์) พยาน
- ลงชื่อ พยาน
- ลงชื่อ (นางสาวสมณา ศรีภักดิ์) เจ้าพนักงานที่ดิน
ประทับตราตำแหน่งเป็นสำคัญ

บันทึกข้อตกลงนี้ได้ทำต่อหน้า

เรียน เจ้าพนักงานที่ดิน

เห็นควรรับคำขอและส่งฝ่ายรังวัดดำเนินการ

ส่งฝ่ายรังวัดดำเนินการ

ตรวจ โฉนดที่ดิน เลขที่ 26415

แล้วไม่มีอายัด

ลงชื่อ

วันที่

(นางสาวสมณา ศรีภักดิ์)
๒ ๒๕.๕. 2569

(นางสาวเสาวรส อุทรสิริรัตน์)
๒ ๒๕.๕. 2569



ที่ สฎ๐๐๒๐.๐๖/๓๑๑๘

สำนักงานที่ดินจังหวัดสุราษฎร์ธานี
สาขากาญจนดิษฐ์
ต.ปลายวาส อ.กาญจนดิษฐ์
จ.สุราษฎร์ธานี ๘๔๑๖๐

วันที่ ๘ เดือน เมษายน พ.ศ. ๒๕๖๙

เรื่อง การแจ้งผู้มีสิทธิในที่ดินข้างเคียงให้มาลงชื่อรับรองแนวเขตที่ดินหรือคัดค้านการรังวัด
เรียน จ.อ.สมโชค แก้วดารา

ด้วย นางประทุม คงชาติ และผู้ถือกรรมสิทธิ์รวม

ได้ขอ แบ่งกรรมสิทธิ์รวม

ที่ดินตาม โฉนดที่ดิน เลขที่ ๒๕๐๕

หมู่ที่ -

ตำบล/แขวง กรุด

อำเภอ/เขต กาญจนดิษฐ์

จังหวัด สุราษฎร์ธานี

พนักงานเจ้าหน้าที่ได้ออกไปทำการ รังวัด

เสร็จแล้ว

เมื่อวันที่ ๑๗ เดือน กุมภาพันธ์ พ.ศ. ๒๕๖๙ ปราบกว่าที่ดินแปลงนี้มีแนวเขตติดต่อกับที่ดินของท่าน

แต่เนื่องจากท่านหรือผู้แทนของท่าน ไม่ไประวางชี้แนวเขตและลงชื่อรับรองแนวเขตที่ดิน

ตาม โฉนดที่ดิน เลขที่ ๑๘๐๙

ซึ่งเป็นที่ดินของท่าน โดยสำนักงานที่ดินได้มีหนังสือ

เรื่อง การระวางชี้แนวเขตและลงชื่อรับรองเขตที่ดิน แจ้งให้ทราบทางไปรษณีย์ ลงทะเบียนตอบรับ

ฉบับเลขที่ RN๗๗๒๕๐๕๕๕๖TH ลงวันที่ ๒๗ มกราคม ๒๕๖๙ และมี คุณสมโชค แก้วดารา

เป็นผู้รับแล้ว เมื่อวันที่ ๓๐ มกราคม ๒๕๖๙

ฉะนั้น จึงขอให้ท่านไปตรวจสอบแนวเขตที่ดินของท่านว่า ตามที่ผู้ขออนำพนักงานเจ้าหน้าที่ทำการ

รังวัดปักหลักเขตที่ดิน

ไว้แล้วนั้น จะเป็นการถูกต้องหรือหล่อมล้ำแนวเขตที่ดินของท่านหรือไม่

เสร็จแล้วขอให้ท่านไปพบพนักงานเจ้าหน้าที่เพื่อลงชื่อรับรองแนวเขตหรือคัดค้านภายในกำหนด ๓๐ วัน นับแต่วันที่ได้ส่ง

หนังสือนี้ หากท่านไม่ดำเนินการอย่างหนึ่งอย่างใด ภายในกำหนดดังกล่าว พนักงานเจ้าหน้าที่จะดำเนินการแก้ไขแผนที่

หรือเนื้อที่ให้แก่ผู้ขอ โดยไม่ต้องมีการรับรองแนวเขต ตามมาตรา ๖๙ ทวิ แห่งประมวลกฎหมายที่ดิน ซึ่งแก้ไขเพิ่มเติม

โดยพระราชบัญญัติแก้ไขเพิ่มเติมประมวลกฎหมายที่ดิน (ฉบับที่ ๔) พ.ศ. ๒๕๒๘

ขอแสดงความนับถือ

(นายสุนทร ทองสัมฤทธิ์)

นายช่างรังวัดชำนาญงาน รักษาการในตำแหน่งหัวหน้าฝ่ายรังวัด

ฝ่ายรังวัด โทร. ๐๗๗-๓๗๙๑๖๐ ต่อ ๑๐๔

นายช่างรังวัด นายวรวิญญู เรืองแก้ว โทร. ๐๙-๑๘๒๓-๑๘๓๖

(ลำดับรับเรื่อง ๕๐๑๐ วันที่ ๑๐ พฤศจิกายน ๒๕๖๘ ร.ว. ๑๒ ๑๐๘/๒๕๖๘

(๒๕)

กปรค

พิมพ์

งาน

ตรวจ



บันทึกข้อตกลงเรื่องแบ่งกรรมสิทธิ์รวมและแบ่งหักที่สาธารณะประโยชน์

ที่ดิน

ระวาง	4827 II 5216-06(1:1000)	ตำบล	กะแตะ
เลขที่ดิน	10	หน้าสำรวจ	3479
โฉนดเลขที่	26415	อำเภอ	กาญจนดิษฐ์
		จังหวัด	สุราษฎร์ธานี

สำนักงานที่ดินจังหวัดสุราษฎร์ธานี สาขากาญจนดิษฐ์

วันที่ 2 เดือน เมษายน พ.ศ. 2569

เลขประจำตัวประชาชน

ข้าพเจ้า นางสาวขวัญเดือน คัมรักษ์

ผู้ถือกรรมสิทธิ์

3-8402-00219-49-6

แสดงรายละเอียดตามใบแนบ

อายุ	59	ปี	สัญชาติ	ไทย	เชื้อชาติ	-	บิดา/มารดาชื่อ	นายจวน-นางจิต	
อยู่ที่บ้าน/หมู่บ้าน	-	เลขที่	103/1	ตรอก/ซอย	-	ถนน	-	หมู่ที่	7
ตำบล/แขวง	กะแตะ	อำเภอ/เขต	กาญจนดิษฐ์	จังหวัด	สุราษฎร์ธานี	หมายเลขโทรศัพท์	06-2056-5084		

ได้ทำบันทึกข้อตกลงต่อเจ้าพนักงานที่ดิน ดังต่อไปนี้ :-

ข้อ (๑) ด้วยที่ดินแปลงเครื่องหมายข้างบนนี้ มีชื่อข้าพเจ้าเป็นผู้ถือกรรมสิทธิ์ร่วมกัน

โดยบันทึกข้อตกลงนี้ข้าพเจ้ามีความประสงค์แบ่งแยกที่ดินแปลงนี้ออกจากกันตามแผนที่โดยสังเขป ดังนี้

แปลงแยกที่ 1 แบ่งหักเป็นที่สาธารณะประโยชน์ โดยนำซี

แปลงแยกที่ 2 ถัดจากแยกที่ 1 ด้านทิศใต้ เป็นของ นายไพรัตน์ พรหมณรงค์ โดยนำซี

แปลงแยกที่ 3 ถัดจากแยกที่ 2 ด้านทิศใต้ เป็นของ นางสาวทรศทรวง พรหมณรงค์ กับ นางสาววงรัตน์ พรหมณรงค์ โดยนำซี

แปลงแยกที่ 4 ทิศใต้ ด้านตะวันตก เป็นของ สิทธิรสศักดิ์ อุดมลาภ โดยนำซี

แปลงแยกที่ 5 ทิศใต้ เป็นของ นางแพรวพรรณ ศักดา โดยนำซี

แปลงแยกที่ 6 ถัดจากแยกที่ 1 ด้านทิศเหนือ เป็นของ นายพงษ์ศักดิ์ พรหมณรงค์ โดยนำซี

แปลงแยกที่ 7 ทิศเหนือ ด้านตะวันตก เป็นของ นายปรีชา ด้านกุลชัย โดยนำซี

แปลงแยกที่ 8 ทิศเหนือ ด้านตะวันออก เป็นของ นายสมหมาย แดงประเทศ โดยนำซี

แปลงคงเหลือ ด้านทิศตะวันออก เป็นของ นายโสภณ อุดมลาภ, นางสาวขวัญเดือน คัมรักษ์, นายนิวัติ อุดมลาภ, นางสาวจรรยา ด้านกุลชัย และนางสาวทรศทรวง พรหมณรงค์ ปรากฏตามรูปแผนที่สังเขปในสำเนาโฉนดที่ดินที่แนบมานี้

โดยการแบ่งกรรมสิทธิ์รวมที่ดินแปลงนี้ เป็นการแบ่งโดยการนำซีตามการครอบครองทำประโยชน์

ซึ่งการได้มามีได้มีการบรรยายส่วนของแต่ละบุคคลแต่อย่างใด

ข้อ (๒) ขอให้เจ้าพนักงานที่ดินได้โปรดสั่งให้พนักงานเจ้าหน้าที่ไปทำการรังวัด แล้วจดทะเบียนแบ่งกรรมสิทธิ์รวม

ตามที่ข้าพเจ้าทั้งสองฝ่ายตกลงกันนี้ด้วย

ข้อ (๓) ข้าพเจ้ายอมเสียค่าธรรมเนียมให้ตามระเบียบ

บันทึกข้อตกลงนี้ทำขึ้นหนึ่งฉบับ เก็บไว้ ณ สำนักงานที่ดิน ข้าพเจ้าทั้งสองฝ่ายได้ตรวจดูบันทึกข้อตกลง และเข้าใจข้อความตลอดแล้ว

จึงลงลายมือชื่อหรือลงลายพิมพ์นิ้วมือไว้เป็นหลักฐานต่อหน้าพยานและเจ้าพนักงานที่ดิน

- ลงชื่อ 1 ขวัญเดือน คัมรักษ์ (นางสาวขวัญเดือน คัมรักษ์)
- ลงชื่อ 2 ทรศทรวง พรหมณรงค์ (นางสาวทรศทรวง พรหมณรงค์)
- ลงชื่อ 3 จรรยา ด้านกุลชัย (นางสาวจรรยา ด้านกุลชัย)
- ลงชื่อ 4 ปรีชา ด้านกุลชัย (นายปรีชา ด้านกุลชัย)
- ลงชื่อ 5 แพรวพรรณ ศักดา (นางแพรวพรรณ ศักดา)
- ลงชื่อ 6 สมหมาย แดงประเทศ (นายสมหมาย แดงประเทศ)
- ลงชื่อ 7 โสภณ อุดมลาภ (นายโสภณ อุดมลาภ)
- ลงชื่อ 8 คัมรักษ์ อุดมลาภ (สิริรสศักดิ์ อุดมลาภ)