



ที่ สฎ ๐๐๒๐.๐๖/๓๓๕๑

สำนักงานที่ดินจังหวัดสุราษฎร์ธานี  
สาขากาญจนดิษฐ์ ตำบลพลายวาส  
อำเภอกาญจนดิษฐ์ สฎ ๘๔๑๖๐

๒๐ เมษายน ๒๕๖๘

เรื่อง การปิดหนังสือแจ้งผู้มีสิทธิในที่ดินข้างเคียงให้มาลงชื่อรับรองแนวเขตที่ดินหรือคัดค้านการรังวัด(ท.ด.๘๑)

เรียน เจ้าพนักงานที่ดินจังหวัดสุราษฎร์ธานี สาขากาญจนดิษฐ์

สิ่งที่ส่งมาด้วย หนังสือ เรื่อง การแจ้งผู้มีสิทธิในที่ดินข้างเคียงให้มาลงชื่อรับรองแนวเขตที่ดินหรือคัดค้านการรังวัด  
(ท.ด. ๘๑) จำนวน ๑ ฉบับ

สำนักงานที่ดินจังหวัดสุราษฎร์ธานี สาขากาญจนดิษฐ์ ขอส่งหนังสือ เรื่อง การแจ้งผู้มีสิทธิในที่ดินข้างเคียงให้มาลงชื่อรับรองแนวเขตที่ดินหรือคัดค้านการรังวัด (ท.ด. ๘๑) กรณี นายชูแมน เผือกเดช และผู้ถือกรรมสิทธิ์รวม ขอรังวัดแบ่งกรรมสิทธิ์รวม โฉนดที่ดิน เลขที่ ๒๕๙๘๑ หมู่ที่ ๔ ที่ดินระวาง 4827 II 5410-1 เลขที่ดิน ๘๗ ตำบลพลายวาส อำเภอกาญจนดิษฐ์ จังหวัดสุราษฎร์ธานี มาเพื่อให้ท่านปิดไว้ ณ สำนักงานที่ดินจังหวัดสุราษฎร์ธานี สาขากาญจนดิษฐ์ ตามระเบียบกรมที่ดินว่าด้วยการติดต่อผู้มีสิทธิในที่ดินข้างเคียง ในการรังวัดสอบเขตโฉนดที่ดินเฉพาะราย พ.ศ. ๒๕๖๕ และเมื่อได้ปิดหนังสือแจ้งแล้ว ขอได้โปรดนำส่งหลักฐานการปิดหนังสือแจ้งท้ายหนังสือฉบับนี้ให้เจ้าพนักงานที่ดินทราบด้วย

ขอแสดงความนับถือ

(นายสุนทร ทองสัมฤทธิ์)

นายช่างรังวัดชำนาญงาน รักษาการในตำแหน่งหัวหน้าฝ่ายรังวัด

ฝ่ายรังวัด โทร. ๐๗๗-๓๗๙๑๖๐-๑๐๔

นายช่างรังวัด นายวรัญญู เรืองแก้ว โทร. ๐๙๑-๘๒๓๑๘๓๖

(ลำดับรับเรื่อง ๒๐๐๙ วันที่ ๑๙ กันยายน ๒๕๖๘ ร.ว. ๑๒ ๗๒๗/๒๕๖๘)

**หลักฐานการปิดหนังสือแจ้ง (ท.ด. ๘๑)**

เรียน เจ้าพนักงานที่ดินจังหวัดสุราษฎร์ธานี สาขากาญจนดิษฐ์

ตามหนังสือ ที่ สฎ ๐๐๒๐.๐๖/.....ลงวันที่ .....จัดส่งหนังสือ  
เรื่อง การแจ้งผู้มีสิทธิในที่ดินข้างเคียงให้มาลงชื่อรับรองแนวเขตที่ดินหรือคัดค้านการรังวัด (ท.ด. ๘๑)  
กรณี นายชูแมน เผือกเดช และผู้ถือกรรมสิทธิ์รวม ขอแบ่งกรรมสิทธิ์รวม ตามหลักฐาน โฉนดที่ดิน เลขที่ ๒๕๙๘๑  
หมู่ที่ ๔ ตำบลพลายวาส อำเภอกาญจนดิษฐ์ จังหวัดสุราษฎร์ธานี ซึ่งข้าพเจ้าได้ปิดหนังสือ ณ สำนักงานที่ดิน  
จังหวัดสุราษฎร์ธานี สาขากาญจนดิษฐ์ แล้ว เมื่อวันที่.....เดือน.....พ.ศ.....

จึงแจ้งมาเพื่อทราบ

(ลงชื่อ).....ผู้ปิดหนังสือแจ้ง (ท.ด. ๘๑)

(ลงชื่อ).....พยาน

(ลงชื่อ).....พยาน

ฝ่ายรังวัด โทร. ๐๗๗-๓๗๙๑๖๐-๑๐๔ นายช่างรังวัด นายวรัญญู เรืองแก้ว โทร. ๐๙๑-๘๒๓๑๘๓๖

(ลำดับรับเรื่อง ๒๐๐๙ วันที่ ๑๙ กันยายน ๒๕๖๘ ร.ว. ๑๒ ๗๒๗/๒๕๖๘)

การบัญชีจากทะเบียน น.ส. ท.ก. (ไม่ต่อ)

19932 9/4

วันที่	ประเภทการจดทะเบียน	นายชอ ก่อสุวรรณ	นายวิชัย คุ้มสุวรรณ	จำนวนหุ้นสามัญ		จำนวนหุ้นคงเหลือ		หนังสือรับรองการจดทะเบียน		ผู้รับจดทะเบียน
				รับ	จ่าย	รับ	จ่าย	เล่ม	หน้า	
พ.ศ. 2553	รับที่ ๙ มีนาคม พ.ศ. ๒๕๕๕	จำนวน	นายวิชัย คุ้มสุวรรณ	๑	-	-	-	-	-	นางอรรชกา คุ้มสุวรรณ
พ.ศ. 2553	รับที่ ๑๘ ตุลาคม	รับเงินจาก จำนวนครั้งที่	นายวิชัย คุ้มสุวรรณ	๑	-	-	-	-	-	นางอรรชกา คุ้มสุวรรณ
พ.ศ. 2556	รับที่ 17 พฤษภาคม	จำนวนฉบับ	นายวิชัย คุ้มสุวรรณ	๑	-	-	-	-	-	นางอรรชกา คุ้มสุวรรณ
พ.ศ. 2558	รับที่ 15 มกราคม	ผู้จัดการรวมทศ	นายวิชัย คุ้มสุวรรณ	-	๑	-	-	-	-	นางอรรชกา คุ้มสุวรรณ
พ.ศ. 2558	รับที่ 15 มกราคม	คำนำสั่งศาล	นายวิชัย คุ้มสุวรรณ (ตาย)	-	-	-	-	-	-	นางอรรชกา คุ้มสุวรรณ

3 พฤศจิกายน 2557

ผู้รับจดทะเบียน: นางอรรชกา คุ้มสุวรรณ



ที่ สฎ๐๐๒๐.๐๖/๓๓๕๑

สำนักงานที่ดินจังหวัดสุราษฎร์ธานี  
สาขากาญจนดิษฐ์  
ต.พลาญวาส อ.กาญจนดิษฐ์  
จ.สุราษฎร์ธานี ๘๕๑๖๐

วันที่ ๒๐ เดือน เมษายน พ.ศ. ๒๕๖๙

เรื่อง การแจ้งผู้มีสิทธิในที่ดินข้างเคียงให้มาลงชื่อรับรองแนวเขตที่ดินหรือคัดค้านการรังวัด  
เรียน นางพิทยา สัมพันธ์

ด้วย นายชูแมน เผือกเดช และผู้ถือกรรมสิทธิ์รวม

ได้ขอ แบ่งกรรมสิทธิ์รวม

ที่ดินตาม โฉนดที่ดิน เลขที่ ๒๕๕๘๑ หมู่ที่ -

ตำบล/แขวง พลาญวาส อำเภอ/เขต กาญจนดิษฐ์ จังหวัด สุราษฎร์ธานี

พนักงานเจ้าหน้าที่ได้ออกไปทำการ รังวัด เสร็จแล้ว

เมื่อวันที่ ๙ เดือน มีนาคม พ.ศ. ๒๕๖๙ ปรากฏว่าที่ดินแปลงนี้มีแนวเขตติดต่อกับที่ดินของท่าน

แต่เนื่องจากท่านหรือผู้แทนของท่าน ไม่ได้ไประวางชี้และลงชื่อรับรองแนวเขตที่ดิน

ตาม โฉนดที่ดิน เลขที่ ๒๓๖๐๑.๒๕๕๘๒ ซึ่งเป็นที่ดินของท่าน โดยสำนักงานที่ดินได้มีหนังสือ

เรื่อง การระวางชี้แนวเขตและลงชื่อรับรองเขตที่ดิน แจ้งให้ทราบทางไปรษณีย์ ลงทะเบียนตอบรับ

ฉบับเลขที่ RB๗๕๖๖๔๘๓๗๐TH ลงวันที่ ๖ มีนาคม ๒๕๖๙ แต่ไม่อาจติดต่อท่านให้มาระวางชี้แนวเขตได้

ฉะนั้น จึงขอให้ท่านไปตรวจสอบแนวเขตที่ดินของท่านว่า ตามที่ผู้ขอนำพนักงานเจ้าหน้าที่ทำการ  
รังวัดปักหลักเขตที่ดิน ไว้แล้วนั้น จะเป็นการถูกต้องหรือเหลื่อมล้ำแนวเขตที่ดินของท่านหรือไม่  
เสร็จแล้วขอให้ท่านไปพบพนักงานเจ้าหน้าที่ เพื่อลงชื่อรับรองแนวเขตหรือคัดค้านภายในกำหนด ๓๐ วัน นับแต่วันที่ได้อ  
ส่งหนังสือนี้ หากท่านไม่ดำเนินการอย่างหนึ่งอย่างใด ภายในกำหนดดังกล่าว พนักงานเจ้าหน้าที่จะดำเนินการแก้ไขแผนที่  
หรือเนื้อที่ให้แก่ผู้ขอ โดยไม่ต้องมีการรับรองแนวเขต ตามมาตรา ๖๙ ทวิ แห่งประมวลกฎหมายที่ดิน ซึ่งแก้ไขเพิ่มเติมโดย  
พระราชบัญญัติแก้ไขเพิ่มเติมประมวลกฎหมายที่ดิน (ฉบับที่ ๔) พ.ศ. ๒๕๒๘

ขอแสดงความนับถือ

( นายสุนทร ทองสัมฤทธิ์ )

นายช่างรังวัดชำนาญงาน รักษาการในตำแหน่งหัวหน้าฝ่ายรังวัด

ฝ่ายรังวัด โทร. ๐๗๗-๓๓๙๑๖๐ ต่อ ๑๐๔

นายช่างรังวัด นายวีรณู เรืองแก้ว โทร. ๐๙-๑๘๒๓-๑๘๓๖

(ลำดับรับเรื่อง ๒๐๐๙ วันที่ ๑๙ กันยายน ๒๕๖๘ ร.ว. ๑๒ ๗๒๗/๒๕๖๘

(๕๖,๕๖)


เลข 200 หน้า 32 หน้า - คำนำศ. พจน จำนวน ๖ จังหวัด กรุงเทพมหานคร

สำเนาจากทะเบียน น.ศ. (ในอดีต)

1992-4/4

ฝั่งหน้า

วันที่	ประเภทการจดทะเบียน	สถานที่จดทะเบียน	ชื่อผู้จดทะเบียน	ประเภทการจดทะเบียน	จำนวนที่ขึ้นตามสัญญา	จำนวนที่ขึ้นตามหนังสือ	หนังสือรับรองการประกอบธุรกิจในไทย										
							ยื่น	ยื่น	ยื่น								
ปี	งบ	ตรา	ปี	งบ	ตรา	เดือน	หน้า	เลขที่									
วันที่ 15 มกราคม พ.ศ. 2558	โอนออกจากเจ้าพนักงาน	ธนาคารกรุงไทย จำกัด (มหาชน)	นางสาววิมล กงศักดิ์	ผู้จัดการธนาคารวิริยะ ประสุวรรณ	-	1	-	-	-	-	-	-	-	-	-	-	-
วันที่ 15 มกราคม พ.ศ. 2558	ขาย	นางสาววิมล กงศักดิ์	นางสาววิมล กงศักดิ์	ผู้จัดการธนาคารวิริยะ ประสุวรรณ	-	1	-	-	-	-	-	-	-	-	-	-	-
วันที่ 15 มกราคม พ.ศ. 2558	ขาย	ผู้จัดการธนาคารวิริยะ ประสุวรรณ	นางสาววิมล กงศักดิ์	ผู้จัดการธนาคารวิริยะ ประสุวรรณ	-	1	-	-	-	-	-	-	-	-	-	-	-


  
 ฝั่งหน้า  
 ฝั่งหน้า  
 ฝั่งหน้า



ที่ สฎ๐๐๒๐.๐๖/๓๓๕๐

สำนักงานที่ดินจังหวัดสุราษฎร์ธานี  
สาขากาญจนดิษฐ์  
ต.พลาญวาส อ.กาญจนดิษฐ์  
จ.สุราษฎร์ธานี ๘๔๑๖๐

วันที่ ๒๐ เดือน เมษายน พ.ศ. ๒๕๖๙

เรื่อง การแจ้งผู้มีสิทธิในที่ดินข้างเคียงให้มาลงชื่อรับรองแนวเขตที่ดินหรือคัดค้านการรังวัด  
เรียน นางสาวจิราพร นกเพชรทอง

ด้วย นายชูแมน เพือกเดช และผู้ถือกรรมสิทธิ์รวม

ได้ขอ แบนกรรมสิทธิ์รวม

ที่ดินตาม โฉนดที่ดิน เลขที่ ๒๕๙๘๑

หมู่ที่ -

ตำบล/แขวง พลาญวาส

อำเภอ/เขต กาญจนดิษฐ์

จังหวัด สุราษฎร์ธานี

พนักงานเจ้าหน้าที่ได้ออกไปทำการ รังวัด

เสร็จแล้ว

เมื่อวันที่ ๙ เดือน มีนาคม พ.ศ. ๒๕๖๙ ปรากฏว่าที่ดินแปลงนี้มีแนวเขตติดต่อกับที่ดินของท่าน

แต่เนื่องจากท่านหรือผู้แทนของท่าน ไม่ไประวางชี้แนวเขตและลงชื่อรับรองแนวเขตที่ดิน

ตาม โฉนดที่ดิน เลขที่ ๒๓๖๕๕

ซึ่งเป็นที่ดินของท่าน โดยสำนักงานที่ดินได้มีหนังสือ

เรื่อง การระวางชี้แนวเขตและลงชื่อรับรองเขตที่ดิน แจ้งให้ทราบทางไปรษณีย์ ลงทะเบียนตอบรับ

ฉบับเลขที่ RB๗๕๖๙๘๓๕๒TH ลงวันที่ ๖ มีนาคม ๒๕๖๙ และมี คุณชิตวร นกเพชรทอง

เป็นผู้รับแล้ว เมื่อวันที่ ๙ มีนาคม ๒๕๖๙

ฉะนั้น จึงขอให้ท่านไปตรวจสอบแนวเขตที่ดินของท่านว่า ตามที่ผู้ขออนำพนักงานเจ้าหน้าที่ทำการ

รังวัดปักหลักเขตที่ดิน

ไว้แล้วนั้น จะเป็นการถูกต้องหรือเปลือมล้าแนวเขตที่ดินของท่านหรือไม่

เสร็จแล้วขอให้ท่านไปพบพนักงานเจ้าหน้าที่เพื่อลงชื่อรับรองแนวเขตหรือคัดค้านภายในกำหนด ๓๐ วัน นับแต่วันที่ได้ส่ง

หนังสือนี้ หากท่านไม่ดำเนินการอย่างหนึ่งอย่างใด ภายในกำหนดดังกล่าว พนักงานเจ้าหน้าที่จะดำเนินการแก้ไขแผนที่

หรือเนื้อที่ให้แก่มุขอ โดยไม่ต้องมีการรับรองแนวเขต ตามมาตรา ๖๙ ทวิ แห่งประมวลกฎหมายที่ดิน ซึ่งแก้ไขเพิ่มเติม

โดยพระราชบัญญัติแก้ไขเพิ่มเติมประมวลกฎหมายที่ดิน (ฉบับที่ ๔) พ.ศ. ๒๕๒๘

ขอแสดงความนับถือ

( นายสุนทร ทองสัมฤทธิ์ )

นายช่างรังวัดชำนาญงาน รักษาการในตำแหน่งหัวหน้าฝ่ายรังวัด


ฝ่ายรังวัด โทร. ๐๗๗-๓๓๙๑๖๐ ต่อ ๑๐๔

นายช่างรังวัด นายวรัญญู เรืองแก้ว โทร. ๐๙-๑๘๒๓-๑๘๓๖

(ลำดับรับเรื่อง ๒๐๐๙ วันที่ ๑๙ กันยายน ๒๕๖๘ ร.ว. ๑๒ ๗๒๗/๒๕๖๘)

(๔๐)

กฤษณ์  
ทนาย  
ตรา



# หนังสือรับรองการทำประโยชน์

ออกโดยอาศัยอำนาจตามประมวลกฎหมายที่ดิน

ตำแหน่งที่ดิน

ทะเบียน

ตำบล ทุ่งคอก เลขที่ ๖๖๒  
อำเภอ กาฬสินธุ์ เล่ม ๗๖ หน้า ๓๒  
จังหวัด กาฬสินธุ์ เลขที่ดิน ๓๒  
รวางรูปถ่ายทางอากาศคือ รังวัดที่ดินตำบลทุ่งคอก หมายเลข A๔๒7 I แผนที่ ๑๔

หนังสือรับรองการทำประโยชน์ฉบับนี้ออกให้เพื่อแสดงว่า

ชื่อ นายนิคม คงพันธ์ สัญชาติ ไทย บ้านเลขที่ ๕๓/๑  
หมู่ที่ ๖ ตำบล ทุ่งคอก อำเภอ กาฬสินธุ์ จังหวัด กาฬสินธุ์  
ได้ครอบครองและได้ทำประโยชน์ในที่ดินแปลงที่กล่าวข้างต้นแล้ว  
จำนวนเนื้อที่ ๑๒ ไร่ ๒ งาน ๕๐ ตารางวา

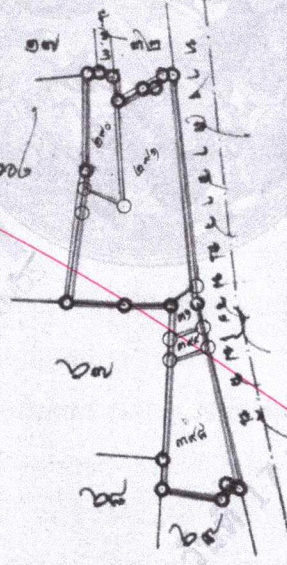
รูปที่ดินและเขตติดต่อ

มาตราส่วนรวางรูปถ่าย ๑ : ๕๐๐๐

มาตราส่วน ๑ : ๕๐๐๐



รั้วไม้คานวรดวง



ออก ณ วันที่ ยี่สิบสามเดือน พฤษภาคม พุทธศักราช สองพันห้าร้อยสิบเก้า



Handwritten signature and stamp of the official.

ขอสงวนสิทธิ์ในอำนาจออก หนังสือรับรองการทำประโยชน์