



ที่ สฎ ๐๐๒๐.๐๖/๓๔๒๖-๓๔๒๗

สำนักงานที่ดินจังหวัดสุราษฎร์ธานี
สาขากาญจนดิษฐ์ ตำบลพลายวาส
อำเภอกาญจนดิษฐ์ สฎ ๘๔๑๖๐

๒๒ เมษายน ๒๕๖๙

เรื่อง การปิดหนังสือแจ้งผู้มีสิทธิในที่ดินข้างเคียงให้มาลงชื่อรับรองแนวเขตที่ดินหรือคัดค้านการรังวัด(ท.ต.๘๑)

เรียน เจ้าพนักงานที่ดินจังหวัดสุราษฎร์ธานี สาขากาญจนดิษฐ์

สิ่งที่ส่งมาด้วย หนังสือ เรื่อง การแจ้งผู้มีสิทธิในที่ดินข้างเคียงให้มาลงชื่อรับรองแนวเขตที่ดินหรือคัดค้านการรังวัด
(ท.ต. ๘๑) จำนวน ๒ ฉบับ

สำนักงานที่ดินจังหวัดสุราษฎร์ธานี สาขากาญจนดิษฐ์ ขอส่งหนังสือ เรื่อง การแจ้งผู้มีสิทธิในที่ดินข้างเคียงให้มาลงชื่อรับรองแนวเขตที่ดินหรือคัดค้านการรังวัด (ท.ต. ๘๑) กรณี นายประยูร แพรรัตน์ ขอรังวัดแบ่งแยกในนามเดิม โฉนดที่ดิน เลขที่ ๕๔๓๒๑ หมู่ที่ ๑ ที่ดินรหวาง 4827 II 5010-3 เลขที่ดิน ๑๒๕ ตำบลช้างขวา อำเภอกาญจนดิษฐ์ จังหวัดสุราษฎร์ธานี มาเพื่อให้ท่านปิดไว้ ณ สำนักงานที่ดินจังหวัดสุราษฎร์ธานี สาขากาญจนดิษฐ์ ตามระเบียบกรมที่ดินว่าด้วยการติดต่อผู้มีสิทธิในที่ดินข้างเคียง ในการรังวัดสอบเขตโฉนดที่ดิน เฉพาะราย พ.ศ. ๒๕๖๕ และเมื่อได้ปิดหนังสือแจ้งแล้ว ขอให้โปรดนำส่งหลักฐานการปิดหนังสือแจ้งท้ายหนังสือฉบับนี้ให้เจ้าพนักงานที่ดินทราบด้วย

ขอแสดงความนับถือ

(นายสุนทร ทองสัมฤทธิ์)

นายช่างรังวัดชำนาญงาน รักษาการในตำแหน่งหัวหน้าฝ่ายรังวัด

ฝ่ายรังวัด โทร. ๐๗๗-๓๗๙๑๖๐-๑๐๔

นายช่างรังวัด นายชนกานต์ พิธีรัตนานนท์ โทร. ๐๖๑-๑๙๓๖๑๔๑

(ลำดับรับเรื่อง ๓Z๐๐๑ วันที่ ๖ มกราคม ๒๕๖๙ ร.ว. ๑๒ ๒๒๓/๒๕๖๙)

หลักฐานการปิดหนังสือแจ้ง (ท.ต. ๘๑)

เรียน เจ้าพนักงานที่ดินจังหวัดสุราษฎร์ธานี สาขากาญจนดิษฐ์

ตามหนังสือ ที่ สฎ ๐๐๒๐.๐๖/.....ลงวันที่จัดส่งหนังสือเรื่อง การแจ้งผู้มีสิทธิในที่ดินข้างเคียงให้มาลงชื่อรับรองแนวเขตที่ดินหรือคัดค้านการรังวัด (ท.ต. ๘๑) กรณี นายประยูร แพรรัตน์ ขอแบ่งแยกในนามเดิม ตามหลักฐาน โฉนดที่ดิน เลขที่ ๕๔๓๒๑ หมู่ที่ ๑ ตำบลช้างขวา อำเภอกาญจนดิษฐ์ จังหวัดสุราษฎร์ธานี ซึ่งข้าพเจ้าได้ปิดหนังสือ ณ สำนักงานที่ดินจังหวัดสุราษฎร์ธานี สาขากาญจนดิษฐ์ เสร็จแล้ว เมื่อวันที่.....เดือน.....พ.ศ.....

จึงแจ้งมาเพื่อทราบ

(ลงชื่อ).....ผู้ปิดหนังสือแจ้ง (ท.ต. ๘๑)

(ลงชื่อ).....พยาน

(ลงชื่อ).....พยาน

ฝ่ายรังวัด โทร. ๐๗๗-๓๗๙๑๖๐-๑๐๔ นายช่างรังวัด นายชนกานต์ พิธีรัตนานนท์ โทร. ๐๖๑-๑๙๓๖๑๔๑

(ลำดับรับเรื่อง ๓Z๐๐๑ วันที่ ๖ มกราคม ๒๕๖๙ ร.ว. ๑๒ ๒๒๓/๒๕๖๙)

(นายชนกานต์ พิธีรัตนานนท์)แทน

ตรวจ

กำหนดฉบับ



(ท.ด. ๘๑)

ที่ สฎ๐๐๒๐.๐๖/๓๔๒๖

สำนักงานที่ดินจังหวัดสุราษฎร์ธานี
สาขากาญจนดิษฐ์
ต.พลาญวาส อ.กาญจนดิษฐ์
จ.สุราษฎร์ธานี ๘๔๑๖๐

วันที่ ๒๒ เดือน เมษายน พ.ศ. ๒๕๖๙

เรื่อง การแจ้งผู้มีสิทธิในที่ดินข้างเคียงให้มาลงชื่อรับรองแนวเขตที่ดินหรือคัดค้านการรังวัด
เรียน นางนัฐยา พรหมเกิด

ด้วย นายประยูร แพรรัตน์

ได้ขอ แยกแยกในนามเดิม

ที่ดินตาม โฉนดที่ดิน เลขที่ ๕๔๓๒๑

หมู่ที่ -

ตำบล/แขวง ช้างขวา

อำเภอ/เขต กาญจนดิษฐ์

จังหวัด สุราษฎร์ธานี

พนักงานเจ้าหน้าที่ได้ออกไปทำการ รังวัด

เสร็จแล้ว

เมื่อวันที่ ๒๒ เดือน เมษายน พ.ศ. ๒๕๖๙ ปรากฏว่าที่ดินแปลงนี้มีแนวเขตติดต่อกับที่ดินของท่าน
แต่เนื่องจากท่านหรือผู้แทนของท่าน ไม่ได้ไประวางชี้และลงชื่อรับรองแนวเขตที่ดิน

ตาม โฉนดที่ดิน เลขที่ ๕๔๓๒๒

ซึ่งเป็นที่ดินของท่าน โดยสำนักงานที่ดินได้มีหนังสือ

เรื่อง การระวางชี้แนวเขตและลงชื่อรับรองเขตที่ดิน แจ้งให้ทราบทางไปรษณีย์ ลงทะเบียนตอบรับ

ฉบับเลขที่ RB๗๕๖๖๙๙๗๙๐TH ลงวันที่ ๑๕ มีนาคม ๒๕๖๙ แต่ไม่อาจติดต่อท่านให้มาระวางชี้แนวเขตได้

ฉะนั้น จึงขอให้ท่านไปตรวจสอบแนวเขตที่ดินของท่านว่า ตามที่ผู้ขอ นำพนักงานเจ้าหน้าที่ทำการ
รังวัดปักหลักเขตที่ดิน ไว้แล้วนั้น จะเป็นการถูกต้องหรือเปลือมล้าแนวเขตที่ดินของท่านหรือไม่
เสร็จแล้วขอให้ท่านไปพบพนักงานเจ้าหน้าที่ เพื่อลงชื่อรับรองแนวเขตหรือคัดค้านภายในกำหนด ๓๐ วัน นับแต่วันที่ได้
ส่งหนังสือนี้ หากท่านไม่ดำเนินการอย่างหนึ่งอย่างใด ภายในกำหนดดังกล่าว พนักงานเจ้าหน้าที่จะดำเนินการแก้ไขแผนที่
หรือเนื้อที่ให้แก่ผู้ขอ โดยไม่ต้องมีการรับรองแนวเขต ตามมาตรา ๖๙ ทวิ แห่งประมวลกฎหมายที่ดิน ซึ่งแก้ไขเพิ่มเติมโดย
พระราชบัญญัติแก้ไขเพิ่มเติมประมวลกฎหมายที่ดิน (ฉบับที่ ๔) พ.ศ. ๒๕๒๘

ขอแสดงความนับถือ

(นายสุนทร ทองสัมฤทธิ์)

นายช่างรังวัดชำนาญงาน รักษาการในตำแหน่งหัวหน้าฝ่ายรังวัด

ฝ่ายรังวัด โทร. ๐๗๗-๓๗๙๑๖๐ ต่อ ๑๐๔

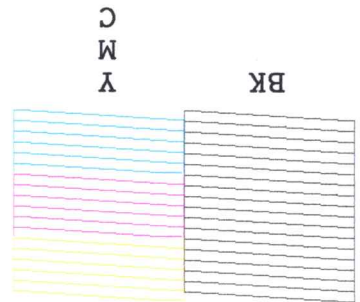
นายช่างรังวัด นายชนกานต์ พิธีรัตนานนท์ โทร. ๐๖-๑๑๙๓-๖๑๔๑

(ลำดับรับเรื่อง ๓Z๐๐๑ วันที่ ๖ มกราคม ๒๕๖๙ ร.ว. ๑๒

๒๒๓/๒๕๖๙

(นายชนกานต์ พิธีรัตนานนท์) ทาน

ตรวจ



Serial Number XAGH221460
Firmware XH01N9

Borderless	0
Color Pages	0
B/W Pages	0
With Border	4111
Color Pages	58727
B/W Pages	132
Blank Pages	62970
Total Pages	2024/09/24
First Time Printing	

กำหนดคู่ฉบับ

(ท.ด. ๘๑)



ที่ สฎ๐๐๒๐.๐๖/๓๔๒๗

สำนักงานที่ดินจังหวัดสุราษฎร์ธานี
สาขากาญจนดิษฐ์
ต.พลาญวาส อ.กาญจนดิษฐ์
จ.สุราษฎร์ธานี ๘๔๑๖๐

วันที่ ๒๒ เดือน เมษายน พ.ศ. ๒๕๖๙

เรื่อง การแจ้งผู้มีสิทธิในที่ดินข้างเคียงให้มาลงชื่อรับรองแนวเขตที่ดินหรือคัดค้านการรังวัด
เรียน นายพรศักดิ์ พรหมเกิด

ด้วย นายประยูร แพร่ตัน

ได้ขอ แยกแยกในนามเดิม
ที่ดินตาม โฉนดที่ดิน เลขที่ ๕๔๓๒๑ หมู่ที่ -
ตำบล/แขวง ช้างขวา อำเภอ/เขต กาญจนดิษฐ์ จังหวัด สุราษฎร์ธานี
พนักงานเจ้าหน้าที่ได้ออกไปทำการ รังวัด เสร็จแล้ว
เมื่อวันที่ ๒๒ เดือน เมษายน พ.ศ. ๒๕๖๙ ปรากฏว่าที่ดินแปลงนี้มีแนวเขตติดต่อกับที่ดินของท่าน
แต่เนื่องจากท่านหรือผู้แทนของท่าน ไม่ได้ไประวางชี้และลงชื่อรับรองแนวเขตที่ดิน
ตาม โฉนดที่ดิน เลขที่ ๕๔๓๑๘ ซึ่งเป็นที่ดินของท่าน โดยสำนักงานที่ดินได้มีหนังสือ
เรื่อง การระวางชี้แนวเขตและลงชื่อรับรองเขตที่ดิน แจ้งให้ทราบทางไปรษณีย์ ลงทะเบียนตอบรับ
ฉบับเลขที่ RB๓๕๖๖๙๙๘๓๐TH ลงวันที่ ๑๕ มีนาคม ๒๕๖๙ แต่ไม่อาจติดต่อท่านให้มาระวางชี้แนวเขตได้

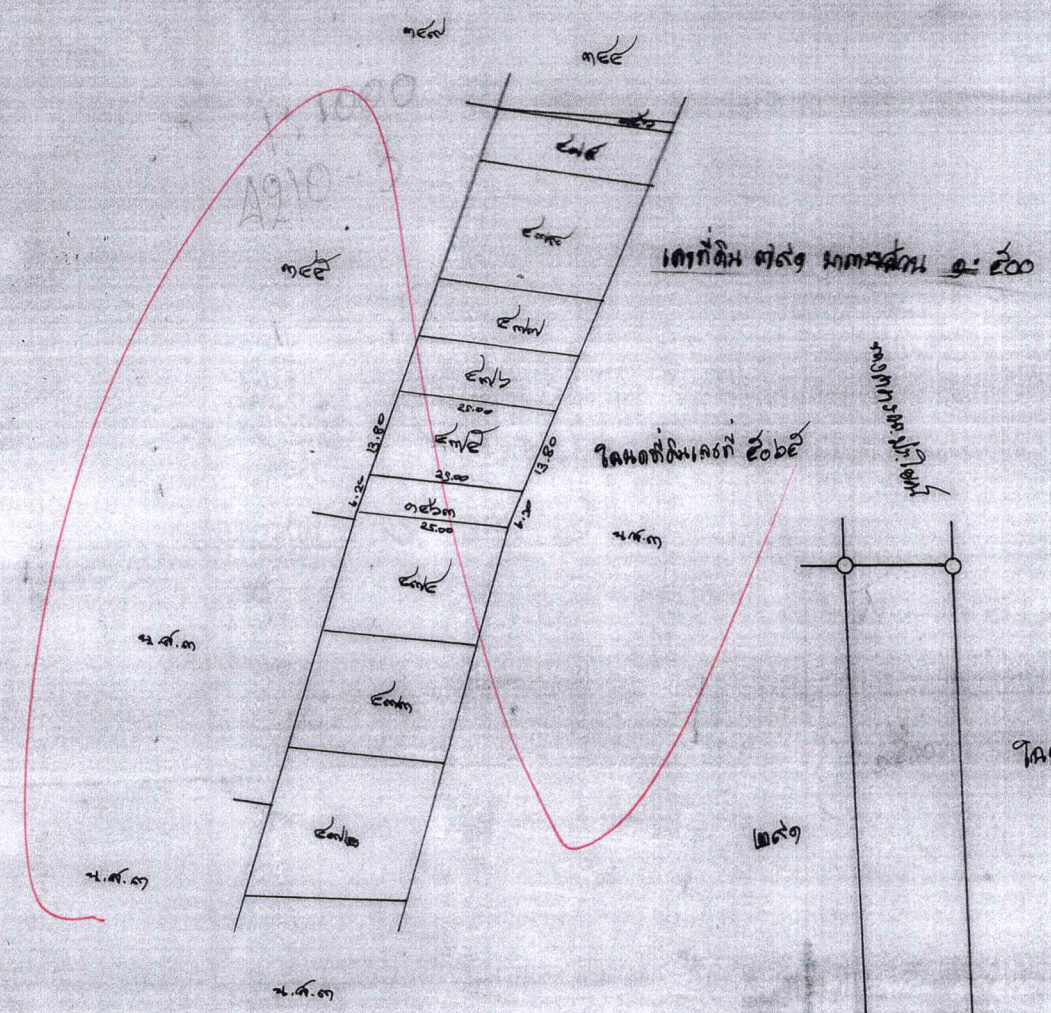
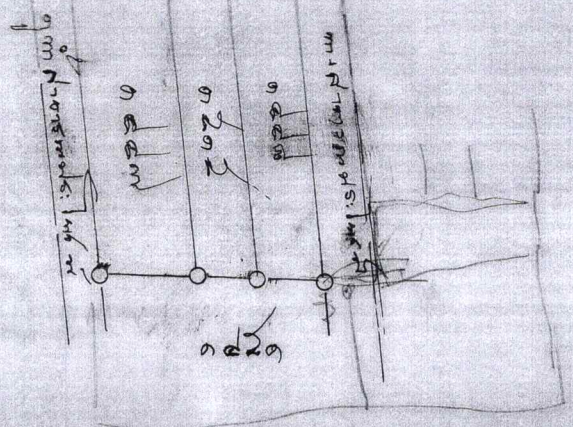
ฉะนั้น จึงขอให้ท่านไปตรวจสอบแนวเขตที่ดินของท่านว่า ตามที่ผู้ขอ นำพนักงานเจ้าหน้าที่ทำการ
รังวัดปักหลักเขตที่ดิน ไว้แล้วนั้น จะเป็นการถูกต้องหรือเหลื่อมล้ำแนวเขตที่ดินของท่านหรือไม่
เสร็จแล้วขอให้ท่านไปพบพนักงานเจ้าหน้าที่ เพื่อลงชื่อรับรองแนวเขตหรือคัดค้านภายในกำหนด ๓๐ วัน นับแต่วันที่ได้
ส่งหนังสือนี้ หากท่านไม่ดำเนินการอย่างหนึ่งอย่างใด ภายในกำหนดดังกล่าว พนักงานเจ้าหน้าที่จะดำเนินการแก้ไขแผนที่
หรือเนื้อที่ให้แก่ผู้ขอ โดยไม่ต้องมีการรับรองแนวเขต ตามมาตรา ๖๙ ทวิ แห่งประมวลกฎหมายที่ดิน ซึ่งแก้ไขเพิ่มเติมโดย
พระราชบัญญัติแก้ไขเพิ่มเติมประมวลกฎหมายที่ดิน (ฉบับที่ ๔) พ.ศ. ๒๕๒๘

ขอแสดงความนับถือ

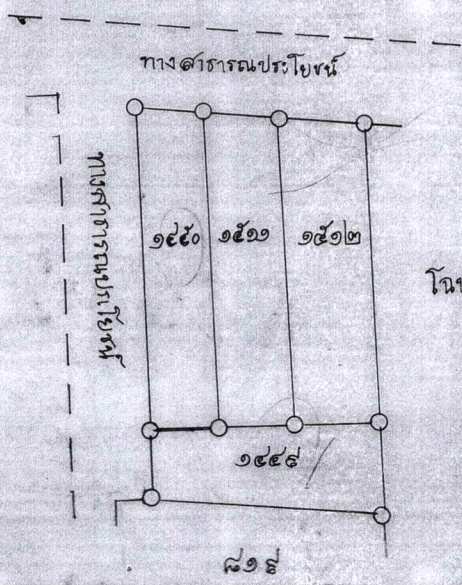
(นายสุนทร ทองสัมฤทธิ์)

นายช่างรังวัดชำนาญงาน รักษาการในตำแหน่งหัวหน้าฝ่ายรังวัด

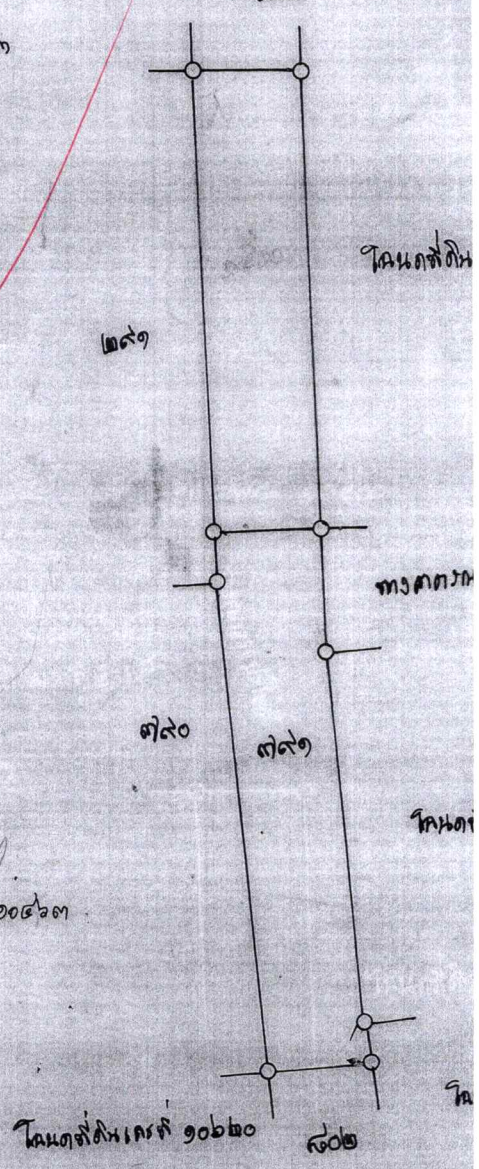
ฝ่ายรังวัด โทร. ๐๗๗-๓๓๗๙๑๖๐ ต่อ ๑๐๔
นายช่างรังวัด นายชนกานต์ พิธีรัตนานนท์ โทร. ๐๖-๑๑๙๓-๖๑๔๑
(ลำดับรับเรื่อง ๓Z๐๐๑ วันที่ ๖ มกราคม ๒๕๖๙ ร.ว. ๑๒ ๒๒๓/๒๕๖๙
(นายชนกานต์ พิธีรัตนานนท์) ทาน
ตรา



เลขที่ดิน ๑๕๖๘ มาตรการส่วน ๑:๕๐๐



หน้า 51
โฉนดที่ดิน เลขที่ ๑๐๖๒๓





ที่ สฎ๐๐๒๐.๐๖/๓๔๒๘

สำนักงานที่ดินจังหวัดสุราษฎร์ธานี
สาขากาญจนดิษฐ์
ต.พลาญวาส อ.กาญจนดิษฐ์
จ.สุราษฎร์ธานี ๘๔๑๖๐

วันที่ ๒๒ เดือน เมษายน พ.ศ. ๒๕๖๙

เรื่อง การแจ้งผู้มีสิทธิในที่ดินข้างเคียงให้มาลงชื่อรับรองแนวเขตที่ดินหรือคัดค้านการรังวัด
เรียน ผู้อำนวยการสำนักงานเจ้าท่าภูมิภาค สาขาสุราษฎร์ธานี
สิ่งที่ส่งมาด้วย ๑.สำเนาโฉนดที่ดิน จำนวน ๑ ฉบับ ๒.สำเนากระดาษบาง (ร.ว.๙) จำนวน ๑ ฉบับ

ด้วย นายประยูร แพรรัตน์

ได้ขอ แยกแยกในนามเดิม

ที่ดินตาม โฉนดที่ดิน เลขที่ ๕๔๓๒๑

หมู่ที่ -

ตำบล/แขวง ช้างขวา

อำเภอ/เขต กาญจนดิษฐ์

จังหวัด สุราษฎร์ธานี

พนักงานเจ้าหน้าที่ได้ออกไปทำการ รังวัด

เสร็จแล้ว

เมื่อวันที่ ๒๒ เดือน เมษายน พ.ศ. ๒๕๖๙ ปรากฏว่าที่ดินแปลงนี้มีแนวเขตติดต่อกับที่ดินซึ่งอยู่ใน
ความดูแลของท่าน แต่เนื่องจากท่านหรือผู้แทนของท่าน ไม่ประสงค์แนบแนวเขตและลงชื่อรับรองแนวเขตที่ดิน

ตาม คลองโค๊ะ

ซึ่งเป็นที่ดินของท่าน โดยสำนักงานที่ดินได้มีหนังสือ

เรื่อง การระงับชี้แนวเขตและลงชื่อรับรองเขตที่ดิน แจ้งให้ทราบทางไปรษณีย์ ลงทะเบียนตอบรับ

ฉบับเลขที่ RB๓๕๖๖๙๙๘๔๓TH ลงวันที่ ๑๕ มีนาคม ๒๕๖๙ และมี คุณดวงพร/เจ้าหน้าที่

เป็นผู้รับแล้ว เมื่อวันที่ ๑๘ มีนาคม ๒๕๖๙

ฉะนั้น จึงขอให้ท่านไปตรวจสอบแนวเขตที่ดินของท่านว่า ตามที่ผู้ชื่อนำพนักงานเจ้าหน้าที่ทำการ

รังวัดปักหลักเขตที่ดิน

ไว้แล้วนั้น จะเป็นการถูกต้องหรือเหลื่อมล้ำแนวเขตที่ดินของท่านหรือไม่

เสร็จแล้วขอให้ท่านไปพบพนักงานเจ้าหน้าที่เพื่อลงชื่อรับรองแนวเขตหรือคัดค้านภายในกำหนด ๓๐ วัน นับแต่วันที่ได้ส่ง

หนังสือนี้ หากท่านไม่ดำเนินการอย่างหนึ่งอย่างใด ภายในกำหนดดังกล่าว พนักงานเจ้าหน้าที่จะดำเนินการแก้ไขแผนที่

หรือเนื้อที่ให้แก่ผู้ขอ โดยไม่ต้องมีการรับรองแนวเขต ตามมาตรา ๖๙ ทวิ แห่งประมวลกฎหมายที่ดิน ซึ่งแก้ไขเพิ่มเติม

โดยพระราชบัญญัติแก้ไขเพิ่มเติมประมวลกฎหมายที่ดิน (ฉบับที่ ๔) พ.ศ. ๒๕๒๘

ขอแสดงความนับถือ

(นายสุนทร ทองสัมฤทธิ์)

นายช่างรังวัดชำนาญงาน รักษาการในตำแหน่งหัวหน้าฝ่ายรังวัด

ฝ่ายรังวัด โทร. ๐๗๗-๓๗๙๑๖๐ ต่อ ๑๐๔

นายช่างรังวัด นายชนกานต์ พิธีรัตนานนท์ โทร. ๐๖-๑๑๙๓-๖๑๔๑

(ลำดับรับเรื่อง ๓Z๐๐๑ วันที่ ๖ มกราคม ๒๕๖๙ ร.ว. ๑๒ ๒๒๓/๒๕๖๙

(นายชนกานต์ พิธีรัตนานนท์) ทนาย
ตรวจ

