



ที่ สฎ ๐๐๒๐.๐๖/๓๔๙๐

สำนักงานที่ดินจังหวัดสุราษฎร์ธานี
สาขากาญจนดิษฐ์ ตำบลพลายวาส
อำเภอกาญจนดิษฐ์ สฎ ๘๔๑๖๐

๒๗ เมษายน ๒๕๖๙

เรื่อง การปิดหนังสือแจ้งผู้มีสิทธิในที่ดินข้างเคียงให้มาลงชื่อรับรองแนวเขตที่ดินหรือคัดค้านการรังวัด(ท.ด.๘๑)

เรียน เจ้าพนักงานที่ดินจังหวัดสุราษฎร์ธานี สาขากาญจนดิษฐ์

สิ่งที่ส่งมาด้วย หนังสือ เรื่อง การแจ้งผู้มีสิทธิในที่ดินข้างเคียงให้มาลงชื่อรับรองแนวเขตที่ดินหรือคัดค้านการรังวัด
(ท.ด. ๘๑) จำนวน ๑ ฉบับ

สำนักงานที่ดินจังหวัดสุราษฎร์ธานี สาขากาญจนดิษฐ์ ขอส่งหนังสือ เรื่อง การแจ้งผู้มีสิทธิในที่ดินข้างเคียงให้มาลงชื่อรับรองแนวเขตที่ดินหรือคัดค้านการรังวัด (ท.ด. ๘๑) กรณี นางนิง ศรีภักดี ขอรังวัดแบ่งแยกในนามเดิม น.ส.๓ ก. เลขที่ ๑๐๓๘ หมู่ที่ ๖ ที่ดินรหวาง 4827 II แผ่นที่ 124 เลขที่ดิน ๑๕ ตำบลข้างขวากำเภอกาญจนดิษฐ์ จังหวัดสุราษฎร์ธานี มาเพื่อให้ท่านปิดไว้ ณ สำนักงานที่ดินจังหวัดสุราษฎร์ธานี สาขากาญจนดิษฐ์ ตามระเบียบกรมที่ดินว่าด้วยการติดต่อผู้มีสิทธิในที่ดินข้างเคียง ในการรังวัดสอบเขตโฉนดที่ดิน เฉพาะราย พ.ศ. ๒๕๖๕ และเมื่อได้ปิดหนังสือแจ้งแล้ว ขอให้โปรดนำส่งหลักฐานการปิดหนังสือแจ้งท้ายหนังสือฉบับนี้ให้เจ้าพนักงานที่ดินทราบด้วย

ขอแสดงความนับถือ

(นายสุนทร ทองสัมฤทธิ์)

นายช่างรังวัดชำนาญงาน รักษาการในตำแหน่งหัวหน้าฝ่ายรังวัด

ฝ่ายรังวัด โทร. ๐๗๗-๓๗๙๑๖๐-๑๐๔

นายช่างรังวัด นายวรวิญญู เรืองแก้ว โทร. ๐๙๑-๘๒๓๑๘๓๖

(ลำดับรับเรื่อง ๓Z๐๐๒ วันที่ ๓๐ กรกฎาคม ๒๕๖๘ ร.ว. ๑๒ ๕๗๕/๒๕๖๘)

หลักฐานการปิดหนังสือแจ้ง (ท.ด. ๘๑)

เรียน เจ้าพนักงานที่ดินจังหวัดสุราษฎร์ธานี สาขากาญจนดิษฐ์

ตามหนังสือ ที่ สฎ ๐๐๒๐.๐๖/.....ลงวันที่จัดส่งหนังสือ

เรื่อง การแจ้งผู้มีสิทธิในที่ดินข้างเคียงให้มาลงชื่อรับรองแนวเขตที่ดินหรือคัดค้านการรังวัด (ท.ด. ๘๑) กรณี นางนิง ศรีภักดี ขอแบ่งแยกในนามเดิม ตามหลักฐาน น.ส.๓ ก. เลขที่ ๑๐๓๘ หมู่ที่ ๖ ตำบลข้างขวากำเภอกาญจนดิษฐ์ จังหวัดสุราษฎร์ธานี ซึ่งข้าพเจ้าได้ปิดหนังสือ ณ สำนักงานที่ดินจังหวัดสุราษฎร์ธานี สาขากาญจนดิษฐ์ เสร็จแล้ว เมื่อวันที่.....เดือน.....พ.ศ.....

จึงแจ้งมาเพื่อทราบ

(ลงชื่อ).....ผู้ปิดหนังสือแจ้ง (ท.ด. ๘๑)

(ลงชื่อ).....พยาน

(ลงชื่อ).....พยาน

ฝ่ายรังวัด โทร. ๐๗๗-๓๗๙๑๖๐-๑๐๔ นายช่างรังวัด นายวรวิญญู เรืองแก้ว โทร. ๐๙๑-๘๒๓๑๘๓๖

(ลำดับรับเรื่อง ๓Z๐๐๒ วันที่ ๓๐ กรกฎาคม ๒๕๖๘ ร.ว. ๑๒ ๕๗๕/๒๕๖๘)

.....
.....
.....

ใบนำส่งสิ่งของทางไปรษณีย์โดยชำระค่าบริการเป็นเงินเชื่อ

วันเดือนปี 29 เมษายน 2562

หน่วยงาน/บริษัท

ใบอนุญาตเลขที่ 1/2545

ไปรษณีย์

ฝากส่งครั้งที่

63

ขอเดือนนี้ ได้ฝากส่งสิ่งของทางไปรษณีย์โดยชำระค่าบริการเป็นเงินเชื่อ ดังรายการต่อไปนี้

ลำดับที่	ผู้รับ	เลขที่บริหาร 13 หลัก			ค่าบริการ	หมายเลข, เลขที่
		ปลายทาง	ลงทะเบียน	EMS		
1	นางสาวศันสนา สมพรหมอินทร์	สฎ	RB756652695TH	-	21.00	394/2569.สฎ0020.06/3466
2	นางอพร สอนากู	สฎ	RB756652700TH	-	21.00	394/2569.สฎ0020.06/3467
3	เจ้าอาวาสวัดเจามวก	สฎ	RB756652713TH	-	21.00	394/2569.สฎ0020.06/3468
ไปรษณีย์ภัณฑ์รวมค่าธรรมเนียม Express จำนวน					ขึ้น	
รวมทั้งสิ้น					63.00	

(ตัวอักษร) หากสืบพบหนวน

สรุปยอดฝากส่งนี้

ประเภทบริการ	ยกมา		ไม่ประสงค์ยอดรวม)		ไม่ประสงค์ยอดรวม)		ต่อไป
	ขึ้น	เงิน	เงิน(1)	เงิน(2)	เงิน	เงิน(1+2)	
ลงทะเบียน							
รับของ							
EMS							
รับประกัน							
พัสดุ							
พวง							
รวมค่า							
ยอดรวม							

ได้ตรวจสอบความถูกต้องแล้ว

ลงชื่อ

ผู้รับมีสิทธิในการฝากส่ง



ตราประจำวัน

ได้รับการตรวจสอบและรับฝากไว้ถูกต้องแล้ว

ลงชื่อ

เจ้าหน้าที่รับฝาก

สำนักงานที่ดิน

(ท.ด. ๘๑)



ที่ สฎ๐๐๒๐.๐๖/๓๔๙๐

สำนักงานที่ดินจังหวัดสุราษฎร์ธานี
สาขากาญจนดิษฐ์
ต.พลาญวาส อ.กาญจนดิษฐ์
จ.สุราษฎร์ธานี ๘๔๑๖๐

วันที่ ๒๗ เดือน เมษายน พ.ศ. ๒๕๖๙

เรื่อง การแจ้งผู้มีสิทธิในที่ดินข้างเคียงให้มาลงชื่อรับรองแนวเขตที่ดินหรือคัดค้านการรังวัด
เรียน นางน้อม เมฆสุข

ด้วย นางนึ่ง ศรีภักดี

ได้ขอ แยกแยกในนามเดิม

ที่ดินตาม หนังสือรับรองการทำประโยชน์ (น.ส.๓ ก.) เลขที่ ๑๐๓๘ หมู่ที่ -

ตำบล/แขวง ช้างขวา อำเภอ/เขต กาญจนดิษฐ์ จังหวัด สุราษฎร์ธานี

พนักงานเจ้าหน้าที่ได้ออกไปทำการ รังวัด เสร็จแล้ว

เมื่อวันที่ ๓๐ เดือน ตุลาคม พ.ศ. ๒๕๖๘ ปรากฏว่าที่ดินแปลงนี้มีแนวเขตติดต่อกับที่ดินของท่าน

แต่เนื่องจากท่านหรือผู้แทนของท่าน ไม่ได้ไประวางชี้และลงชื่อรับรองแนวเขตที่ดิน

ตาม หนังสือรับรองการทำประโยชน์ (น.ส.๓ ก.) เลขที่ ๑๑๓๖ ซึ่งเป็นที่ดินของท่าน โดยสำนักงานที่ดินได้มีหนังสือ

เรื่อง การระวางชี้แนวเขตและลงชื่อรับรองเขตที่ดิน แจ้งให้ทราบทางไปรษณีย์ ลงทะเบียนตอบรับ

ฉบับเลขที่ RB๒๐๕๐๐๒๘๑๗TH ลงวันที่ ๑ ตุลาคม ๒๕๖๘ แต่ไม่อาจติดต่อท่านให้มาระวางชี้แนวเขตได้

ฉะนั้น จึงขอให้ท่านไปตรวจสอบแนวเขตที่ดินของท่านว่า ตามที่ผู้ขออนุญาตพนักงานเจ้าหน้าที่ทำการ

รังวัดปักหลักเขตที่ดิน ไว้แล้วนั้น จะเป็นการถูกต้องหรือเหลื่อมล้ำแนวเขตที่ดินของท่านหรือไม่

เสร็จแล้วขอให้ท่านไปพบพนักงานเจ้าหน้าที่ เพื่อลงชื่อรับรองแนวเขตหรือคัดค้านภายในกำหนด ๓๐ วัน นับแต่วันที่ได้

ส่งหนังสือนี้ หากท่านไม่ดำเนินการอย่างหนึ่งอย่างใด ภายในกำหนดดังกล่าว พนักงานเจ้าหน้าที่จะดำเนินการแก้ไขแผนที่

หรือเนื้อที่ให้แก่ผู้ขอ โดยไม่ต้องมีการรับรองแนวเขต ตามมาตรา ๖๙ ทวิ แห่งประมวลกฎหมายที่ดิน ซึ่งแก้ไขเพิ่มเติมโดย

พระราชบัญญัติแก้ไขเพิ่มเติมประมวลกฎหมายที่ดิน (ฉบับที่ ๔) พ.ศ. ๒๕๒๘

ขอแสดงความนับถือ

(นายสุนทร ทองสัมฤทธิ์)

นายช่างรังวัดชำนาญงาน รักษาการในตำแหน่งหัวหน้าฝ่ายรังวัด

ฝ่ายรังวัด โทร. ๐๗๗-๓๗๙๑๖๐ ต่อ ๑๐๔

นายช่างรังวัด นายวรัญญู เรืองแก้ว โทร. ๐๙-๑๘๒๓-๑๘๓๖

(ลำดับรับเรื่อง ๓๗๐๐๒ วันที่ ๓๐ กรกฎาคม ๒๕๖๘ ร.ว. ๑๒ ๕๗๕/๒๕๖๘

๓๗-๑๐๗๖)

ทนาย
ทนาย
ทนาย

ใบนำส่งสิ่งของทางไปรษณีย์โดยชำระค่าบริการเป็นเงินเชื่อ

วัน/เดือน/ปี 24 เมษายน 2569

หน่วยงาน/บริษัท

ใบอนุญาตเลขที่ 1/2545

ปณ. ปณ. กทม. จ. ดิศร์

ฝากส่งครั้งที่

63

ของเดือนนี้ ได้ฝากส่งสิ่งของทางไปรษณีย์โดยชำระค่าบริการเป็นเงินเชื่อ ดังรายการต่อไปนี้

ลำดับ ที่	ผู้รับ	เลขที่บริหาร 13 หลัก				ค่าบริการ	หมายเหตุ , เลขที่
		ปลายทาง	ลงทะเบียน	EMS	พัสดุ		
1	นางสาวคันธนา แสงพรหมินทร์	สฎ	RB756652695TH	-		21.00	394/2569,สฎ0020.06/3466
2	นางอรพร ลวนางกูร	สฎ	RB756652700TH	-		21.00	394/2569,สฎ0020.06/3467
3	เจ้าอาวาสวัดเขาแก้ว	สฎ	RB756652713TH	-		21.00	394/2569,สฎ0020.06/3468
ไปรษณีย์ภัณฑ์ธรรมดารวม Express จำนวน						ขึ้น	
รวมทั้งสิ้น						63.00	

(ตัวอักษร) ทกลีสสามบาทถ้วน


สรุปยอดฝากครั้งนี้

ประเภทบริการ	ยกมา		ในประเทศ(ยอดรวม)		ในประเทศ(ยอดรวม)		ยกไป	
	ขึ้น	เงิน	ขึ้น	เงิน(1)	ขึ้น	เงิน(2)	ขึ้น	เงิน(1+2)
ลงทะเบียน								
รับของ								
EMS								
รับประกัน								
พัสดุ								
พกก.								
ธรรมดา								
ยอดรวม								

ได้ตรวจสอบความถูกต้องแล้ว

ลงชื่อ

ผู้รับผิดชอบในการฝากส่ง



ตราประจำวัน

ได้รับการตรวจสอบและรับฝากไว้ถูกต้องแล้ว

ลงชื่อ

เจ้าหน้าที่รับฝาก

สำนักงานที่ดินจังหวัดสุราษฎร์ธานี



(พ.ศ. ๘๑)

ที่ สฎ๐๐๒๐.๐๖/๓๔๘๗

สำนักงานที่ดินจังหวัดสุราษฎร์ธานี
สาขากาญจนดิษฐ์
ต.พลาญวาส อ.กาญจนดิษฐ์
จ.สุราษฎร์ธานี ๘๔๑๖๐

วันที่ ๒๗ เดือน เมษายน พ.ศ. ๒๕๖๙

เรื่อง การแจ้งผู้มีสิทธิในที่ดินข้างเคียงให้มาลงชื่อรับรองแนวเขตที่ดินหรือคัดค้านการรังวัด
เรียน นายสรารุฒิ ตุดบัว

ด้วย นางนิง ศรีภักดิ์

ได้ขอ แบ่งแยกในนามเดิม

ที่ดินตาม หนังสือรับรองการทำประโยชน์ (น.ส.๓ ก.) เลขที่ ๑๐๓๘ หมู่ที่ -

ตำบล/แขวง ช้างขวา อำเภอ/เขต กาญจนดิษฐ์ จังหวัด สุราษฎร์ธานี

พนักงานเจ้าหน้าที่ได้ออกไปทำการ รังวัด เสร็จแล้ว

เมื่อวันที่ ๓๐ เดือน ตุลาคม พ.ศ. ๒๕๖๘ ปรากฏว่าที่ดินแปลงนี้มีแนวเขตติดต่อกับที่ดินของท่าน

แต่เนื่องจากท่านหรือผู้แทนของท่าน ไม่ไประวังชี้แนวเขตและลงชื่อรับรองแนวเขตที่ดิน

ตาม โฉนดที่ดิน เลขที่ ๕๕๖๖๓

ซึ่งเป็นที่ดินของท่าน โดยสำนักงานที่ดินได้มีหนังสือ

เรื่อง การระวังชี้แนวเขตและลงชื่อรับรองเขตที่ดิน แจ้งให้ทราบทางไปรษณีย์ ลงทะเบียนตอบรับ

ฉบับเลขที่ RB๒๐๕๐๐๒๗๗๗TH ลงวันที่ ๑ ตุลาคม ๒๕๖๘ และมี คุณสรารุฒิ ตุดบัว

เป็นผู้รับแล้ว เมื่อวันที่ ๒ ตุลาคม ๒๕๖๘

ฉะนั้น จึงขอให้ท่านไปตรวจสอบแนวเขตที่ดินของท่านว่า ตามที่ผู้ขอนำพนักงานเจ้าหน้าที่ทำการ

รังวัดปักหลักเขตที่ดิน ไว้แล้วนั้น จะเป็นการถูกต้องหรือเหลื่อมล้ำแนวเขตที่ดินของท่านหรือไม่

เสร็จแล้วขอให้ท่านไปพบพนักงานเจ้าหน้าที่เพื่อลงชื่อรับรองแนวเขตหรือคัดค้านภายในกำหนด ๓๐ วัน นับแต่วันที่ได้ส่ง

หนังสือนี้ หากท่านไม่ดำเนินการอย่างหนึ่งอย่างใด ภายในกำหนดดังกล่าว พนักงานเจ้าหน้าที่จะดำเนินการแก้ไขแผนที่

หรือเนื้อที่ให้แก่อุซอ โดยไม่ต้องมีการรับรองแนวเขต ตามมาตรา ๖๙ ทวิ แห่งประมวลกฎหมายที่ดิน ซึ่งแก้ไขเพิ่มเติม

โดยพระราชบัญญัติแก้ไขเพิ่มเติมประมวลกฎหมายที่ดิน (ฉบับที่ ๔) พ.ศ. ๒๕๒๘

ขอแสดงความนับถือ

(นายสุนทร ทองสัมฤทธิ์)

นายช่างรังวัดชำนาญงาน รักษาการในตำแหน่งหัวหน้าฝ่ายรังวัด

ฝ่ายรังวัด โทร. ๐๗๗-๓๗๙๑๖๐ ต่อ ๑๐๔

นายช่างรังวัด นายวรัญญู เรืองแก้ว โทร. ๐๙-๑๘๒๓-๑๘๓๖

(ลำดับรับเรื่อง ๓๖๐๒ วันที่ ๓๐ กรกฎาคม ๒๕๖๘ ร.ว. ๑๒ ๕๗๕/๒๕๖๘

(๕๕๑)

Handwritten signature and stamp area

ใบนำส่งสิ่งของทางไปรษณีย์โดยชำระค่าบริการเป็นเงินเชื่อ

ท.ค. ๘๑

วัน/เดือน/ปี 24 เมษายน 2569

หน่วยงาน/บริษัท ใบอนุญาตเลขที่ 1/2545 ปณ. ปณ.กาญจนดิษฐ์
 ฝากส่งครั้งที่ 63 ของเดือนนี้ ได้ฝากส่งสิ่งของทางไปรษณีย์โดยชำระค่าบริการเป็นเงินเชื่อ ดังรายการต่อไปนี้

ลำดับ ที่	ผู้รับ	เลขที่บริหาร 13 หลัก				ค่าบริการ	หมายเหตุ, เลขที่
		ปลายทาง	ลงทะเบียน	EMS	พัสดุ		
1	นางสาวคันธนา แสงพรหมินทร์	สฎ	RB756652695TH	-		21.00	394/2569,สฎ0020.06/3466
2	นางอรพร ลวนางกูร	สฎ	RB756652700TH	-		21.00	394/2569,สฎ0020.06/3467
3	เจ้าอาวาสวัดเขาแก้ว	สฎ	RB756652713TH	-		21.00	394/2569,สฎ0020.06/3468
ไปรษณีย์ภัณฑ์ธรรมดารวม Express จำนวน ชิ้น							
รวมทั้งสิ้น						63.00	

(ตัวอักษร) ทกลีบสามบาทถ้วน


สรุปยอดฝากครั้งนี้

ประเภทบริการ	ยกมา		ในประเทศ(ยอดรวม)		ในประเทศ(ยอดรวม)		ยกไป	
	ชิ้น	เงิน	ชิ้น	เงิน(1)	ชิ้น	เงิน(2)	ชิ้น	เงิน(1+2)
ลงทะเบียน								
รับของ								
EMS								
รับประกัน								
พัสดุ								
พกก.								
ธรรมดา								
ยอดรวม								

ได้ตรวจสอบความถูกต้องแล้ว

ลงชื่อ.....

ผู้รับผิดชอบในการฝากส่ง



ตราประจำวัน

ได้รับการตรวจสอบและรับฝากไว้ถูกต้องแล้ว

ลงชื่อ.....

เจ้าหน้าที่รับฝาก

สำนักงานที่ดิน



(พ.ศ. ๘๑)

ที่ สฎ๐๐๒๐.๐๖/๓๔๘๘

สำนักงานที่ดินจังหวัดสุราษฎร์ธานี
สาขากาญจนดิษฐ์
ต.พลายวาส อ.กาญจนดิษฐ์
จ.สุราษฎร์ธานี ๘๔๑๖๐

วันที่ ๒๗ เดือน เมษายน พ.ศ. ๒๕๖๙

เรื่อง การแจ้งผู้มีสิทธิในที่ดินข้างเคียงให้มาลงชื่อรับรองแนวเขตที่ดินหรือคัดค้านการรังวัด
เรียน นายกนกพงศ์ นาคศิริ

ด้วย นางนิง ศรีภักดี

ได้ขอ แบ่งแยกในนามเดิม

ที่ดินตาม หนังสือรับรองการทำประโยชน์ (น.ส.๓ ก.) เลขที่ ๑๐๓๘ หมู่ที่ -

ตำบล/แขวง ช้างขวา อำเภอ/เขต กาญจนดิษฐ์ จังหวัด สุราษฎร์ธานี

พนักงานเจ้าหน้าที่ได้ออกไปทำการ รังวัด เสร็จแล้ว

เมื่อวันที่ ๓๐ เดือน ตุลาคม พ.ศ. ๒๕๖๘ ปรากฏว่าที่ดินแปลงนี้มีแนวเขตติดต่อกับที่ดินของท่าน

แต่เนื่องจากท่านหรือผู้แทนของท่าน ไม่ไประวางชี้แนวเขตและลงชื่อรับรองแนวเขตที่ดิน

ตาม โฉนดที่ดิน เลขที่ ๔๙๕๗

ซึ่งเป็นที่ดินของท่าน โดยสำนักงานที่ดินได้มีหนังสือ

เรื่อง การระวางชี้แนวเขตและลงชื่อรับรองเขตที่ดิน แจ้งให้ทราบทางไปรษณีย์ ลงทะเบียนตอบรับ

ฉบับเลขที่ RB๒๐๕๐๐๒๗๘๕TH ลงวันที่ ๑ ตุลาคม ๒๕๖๘ และมี คุณกนกพงศ์ นาคศิริ

เป็นผู้รับแล้ว เมื่อวันที่ ๒ ตุลาคม ๒๕๖๘

ฉะนั้น จึงขอให้ท่านไปตรวจสอบแนวเขตที่ดินของท่านว่า ตามที่ผู้ขออนุญาตพนักงานเจ้าหน้าที่ทำการ

รังวัดปักหลักเขตที่ดิน ไว้แล้วนั้น จะเป็นการถูกต้องหรือเหลื่อมล้ำแนวเขตที่ดินของท่านหรือไม่

เสร็จแล้วขอให้ท่านไปพบพนักงานเจ้าหน้าที่เพื่อลงชื่อรับรองแนวเขตหรือคัดค้านภายในกำหนด ๓๐ วัน นับแต่วันที่ได้ส่ง

หนังสือนี้ หากท่านไม่ดำเนินการอย่างหนึ่งอย่างใด ภายในกำหนดดังกล่าว พนักงานเจ้าหน้าที่จะดำเนินการแก้ไขแผนที่

หรือเนื้อที่ให้แก่ผู้ขอ โดยไม่ต้องมีการรับรองแนวเขต ตามมาตรา ๖๙ ทวิ แห่งประมวลกฎหมายที่ดิน ซึ่งแก้ไขเพิ่มเติม

โดยพระราชบัญญัติแก้ไขเพิ่มเติมประมวลกฎหมายที่ดิน (ฉบับที่ ๔) พ.ศ. ๒๕๒๘

ขอแสดงความนับถือ

(นายสุนทรทองสัมฤทธิ์)

นายช่างรังวัดชำนาญงาน รักษาการในตำแหน่งหัวหน้าฝ่ายรังวัด

ฝ่ายรังวัด โทร. ๐๗๗-๓๗๙๑๖๐ ต่อ ๑๐๔

นายช่างรังวัด นายวรัญญู เรืองแก้ว โทร. ๐๙-๑๘๒๓-๑๘๓๖

(ลำดับรับเรื่อง ๓๒๐๐๒ วันที่ ๓๐ กรกฎาคม ๒๕๖๘ ร.ว. ๑๒ ๕๗๕/๒๕๖๘)

(๒๓๘)

กษณ

กท

ดว

ใบนำส่งสิ่งของทางไปรษณีย์โดยชำระค่าบริการเป็นเงินเชื่อ

วัน/เดือน/ปี 24 เมษายน 2569

หน่วยงาน/บริษัท

ใบอนุญาตเลขที่ 1/2545

ปณ. ปณ. กทม. จ. นครราชสีมา

ฝากส่งครั้งที่

63

ของเดือนนี้ ได้ฝากส่งสิ่งของทางไปรษณีย์โดยชำระค่าบริการเป็นเงินเชื่อ ดังรายการต่อไปนี้

ลำดับ ที่	ผู้รับ	เลขที่บริหาร 13 หลัก				ค่าบริการ	หมายเหตุ , เลขที่
		ปลายทาง	ลงทะเบียน	EMS	พัสดุ		
1	นางสาวคันทนา แสงพรหมินทร์	สฎ	RB756652695TH	-		21.00	394/2569,สฎ0020.06/3466
2	นางอรพร ลวนางกูร	สฎ	RB756652700TH	-		21.00	394/2569,สฎ0020.06/3467
3	เจ้าอาวาสวัดเขาแก้ว	สฎ	RB756652713TH	-		21.00	394/2569,สฎ0020.06/3468
ไปรษณีย์ภัณฑ์ธรรมดารวม Express จำนวน ชิ้น							
รวมทั้งสิ้น						63.00	

(ตัวอักษร) ทกลีสสามบาทถ้วน


สรุปยอดฝากครั้งนี้

ประเภทบริการ	ยกมา		ในประเทศ(ยอดรวม)		ในประเทศ(ยอดรวม)		ยกไป	
	ชิ้น	เงิน	ชิ้น	เงิน(1)	ชิ้น	เงิน(2)	ชิ้น	เงิน(1+2)
ลงทะเบียน								
รับของ								
EMS								
รับประกัน								
พัสดุ								
พกก.								
ธรรมดา								
ยอดรวม								

ได้ตรวจสอบความถูกต้องแล้ว

ลงชื่อ

ผู้รับผิดชอบในการฝากส่ง



ตราประจำวัน

ได้รับการตรวจสอบและรับฝากไว้ถูกต้องแล้ว

ลงชื่อ

เจ้าหน้าที่รับฝาก

สำนักงานที่ดินจังหวัดสุราษฎร์ธานี

(ท.ด. ๘๑)



ที่ สฎ๐๐๒๐.๐๖/๓๔๘๙

สำนักงานที่ดินจังหวัดสุราษฎร์ธานี
สาขากาญจนดิษฐ์
ต.พลาญวาส อ.กาญจนดิษฐ์
จ.สุราษฎร์ธานี ๘๔๑๖๐

วันที่ ๒๗ เดือน เมษายน พ.ศ. ๒๕๖๙

เรื่อง การแจ้งผู้มีสิทธิในที่ดินข้างเคียงให้มาลงชื่อรับรองแนวเขตที่ดินหรือคัดค้านการรังวัด
เรียน นางอรชร นาคศิริ

ด้วย นางนิง ศรีภักดี

ได้ขอ แยกแยกในนามเดิม

ที่ดินตาม หนังสือรับรองการทำประโยชน์ (น.ส.๓ ก.) เลขที่ ๑๐๓๘ หมู่ที่ -

ตำบล/แขวง ช้างขวา อำเภอ/เขต กาญจนดิษฐ์ จังหวัด สุราษฎร์ธานี

พนักงานเจ้าหน้าที่ได้ออกไปทำการ รังวัด เสร็จแล้ว

เมื่อวันที่ ๓๐ เดือน ตุลาคม พ.ศ. ๒๕๖๘ ปรากฏว่าที่ดินแปลงนี้มีแนวเขตติดต่อกับที่ดินของท่าน

แต่เนื่องจากท่านหรือผู้แทนของท่าน ไม่ไประวางชี้แนวเขตและลงชื่อรับรองแนวเขตที่ดิน

ตาม หนังสือรับรองการทำประโยชน์ (น.ส.๓ ก.) เลขที่ ๑๐๓๗

ซึ่งเป็นที่ดินของท่าน โดยสำนักงานที่ดินได้มีหนังสือ

เรื่อง การระวางชี้แนวเขตและลงชื่อรับรองเขตที่ดิน แจ้งให้ทราบทางไปรษณีย์ ลงทะเบียนตอบรับ

ฉบับเลขที่ RB๒๐๕๐๐๒๗๙๔TH ลงวันที่ ๑ ตุลาคม ๒๕๖๘ และมี คุณอรชร นาคศิริ

เป็นผู้รับแล้ว เมื่อวันที่ ๒ ตุลาคม ๒๕๖๘

ฉะนั้น จึงขอให้ท่านไปตรวจสอบแนวเขตที่ดินของท่านว่า ตามที่ผู้ขออนำพนักงานเจ้าหน้าที่ทำการ

รังวัดปักหลักเขตที่ดิน ไว้แล้วนั้น จะเป็นการถูกต้องหรือเหลื่อมล้ำแนวเขตที่ดินของท่านหรือไม่

เสร็จแล้วขอให้ท่านไปพบพนักงานเจ้าหน้าที่เพื่อลงชื่อรับรองแนวเขตหรือคัดค้านภายในกำหนด ๓๐ วัน นับแต่วันที่ได้ส่ง

หนังสือนี้ หากท่านไม่ดำเนินการอย่างหนึ่งอย่างใด ภายในกำหนดดังกล่าว พนักงานเจ้าหน้าที่จะดำเนินการแก้ไขแผนที่

หรือเนื้อที่ให้แก่อุซอ โดยไม่ต้องมีการรับรองแนวเขต ตามมาตรา ๖๙ ทวิ แห่งประมวลกฎหมายที่ดิน ซึ่งแก้ไขเพิ่มเติม

โดยพระราชบัญญัติแก้ไขเพิ่มเติมประมวลกฎหมายที่ดิน (ฉบับที่ ๔) พ.ศ. ๒๕๒๘

ขอแสดงความนับถือ

(นายสุนทร ทองสัมฤทธิ์)

นายช่างรังวัดชำนาญงาน รักษาการในตำแหน่งหัวหน้าฝ่ายรังวัด

ฝ่ายรังวัด โทร. ๐๗๗-๓๗๙๑๖๐ ต่อ ๑๐๔

นายช่างรังวัด นายวรัญญู เรืองแก้ว โทร. ๐๙-๑๘๒๓-๑๘๓๖

(ลำดับรับเรื่อง ๓Z๐๐๒ วันที่ ๓๐ กรกฎาคม ๒๕๖๘ ร.ว. ๑๒ ๕๗๕/๒๕๖๘

(๓๗- ๑๐๓๗)

Handwritten signatures and stamps at the bottom right.



ที่ สฎ๐๐๒๐.๐๖/๓๔๙๐

สำนักงานที่ดินจังหวัดสุราษฎร์ธานี
สาขากาญจนดิษฐ์
ต.ปลายวาส อ.กาญจนดิษฐ์
จ.สุราษฎร์ธานี ๘๔๑๖๐

วันที่ ๒๗ เดือน เมษายน พ.ศ. ๒๕๖๙

เรื่อง การแจ้งผู้มีสิทธิในที่ดินข้างเคียงให้มาลงชื่อรับรองแนวเขตที่ดินหรือคัดค้านการรังวัด
เรียน นางน้อม เมฆสุข

ด้วย นางน้อม ศรีภักดี
ได้ขอ แยกแยกในนามเดิม
ที่ดินตาม หนังสือรับรองการทำประโยชน์ (น.ส.๓ ก.) เลขที่ ๑๐๓๘ หมู่ที่ -
ตำบล/แขวง ช้างขวา อำเภอ/เขต กาญจนดิษฐ์ จังหวัด สุราษฎร์ธานี
พนักงานเจ้าหน้าที่ได้ออกไปทำการ รังวัด เสร็จแล้ว
เมื่อวันที่ ๓๐ เดือน ตุลาคม พ.ศ. ๒๕๖๘ ปรากฏว่าที่ดินแปลงนี้มีแนวเขตติดต่อกับที่ดินของท่าน
แต่เนื่องจากท่านหรือผู้แทนของท่าน ไม่ได้ไประวังชี้และลงชื่อรับรองแนวเขตที่ดิน
ตาม หนังสือรับรองการทำประโยชน์ (น.ส.๓ ก.) เลขที่ ๑๑๓๖ ซึ่งเป็นที่ดินของท่าน โดยสำนักงานที่ดินได้มีหนังสือ
เรื่อง การระวังชี้แนวเขตและลงชื่อรับรองเขตที่ดิน แจ้งให้ทราบทางไปรษณีย์ ลงทะเบียนตอบรับ
ฉบับเลขที่ RB๒๐๕๐๐๒๘๑๗TH ลงวันที่ ๑ ตุลาคม ๒๕๖๘ แต่ไม่อาจติดต่อท่านให้มาระวังชี้แนวเขตได้

ฉะนั้น จึงขอให้ท่านไปตรวจสอบแนวเขตที่ดินของท่านว่า ตามที่ผู้ขอพนักงานเจ้าหน้าที่ทำการ
รังวัดปักหลักเขตที่ดิน ไว้แล้วนั้น จะเป็นการถูกต้องหรือเหลื่อมล้ำแนวเขตที่ดินของท่านหรือไม่
เสร็จแล้วขอให้ท่านไปพบพนักงานเจ้าหน้าที่ เพื่อลงชื่อรับรองแนวเขตหรือคัดค้านภายในกำหนด ๓๐ วัน นับแต่วันที่ได้
ส่งหนังสือนี้ หากท่านไม่ดำเนินการอย่างหนึ่งอย่างใด ภายในกำหนดดังกล่าว พนักงานเจ้าหน้าที่จะดำเนินการแก้ไขแผนที่
หรือเนื้อที่ให้แก่ผู้ขอ โดยไม่ต้องมีการรับรองแนวเขต ตามมาตรา ๖๙ ทวิ แห่งประมวลกฎหมายที่ดิน ซึ่งแก้ไขเพิ่มเติมโดย
พระราชบัญญัติแก้ไขเพิ่มเติมประมวลกฎหมายที่ดิน (ฉบับที่ ๔) พ.ศ. ๒๕๒๘

ขอแสดงความนับถือ

(นายสุนทร ทองสัมฤทธิ์)
พนักงานเจ้าหน้าที่

ฝ่ายรังวัด โทร. ๐๗๗-๓๗๙๑๖๐ ต่อ ๑๐๔

นายช่างรังวัด นายวรวิญญู เรืองแก้ว โทร. ๐๙-๑๘๒๓-๑๘๓๖

(ลำดับรับเรื่อง ๓Z๐๐๒ วันที่ ๓๐ กรกฎาคม ๒๕๖๘ ร.ว. ๑๒ ๕๗๕/๒๕๖๘)