





## หนังสือมอบเรื่องการระวางชี้แนวเขตและลงชื่อรับรองเขตที่ดิน

วันที่.....เดือน.....พ.ศ.....  
ข้าพเจ้า.....เลขประจำตัวประชาชน.....  
อายุ.....ปี อยู่บ้านเลขที่.....ตรอก/ซอย.....ถนน.....หมู่ที่.....  
ตำบล/แขวง.....อำเภอ/เขต.....จังหวัด.....โทร/มือถือ.....  
เจ้าของที่ดินโฉนดที่ดิน/น.ส. ๓ ก. เลขที่.....อำเภอ.....จังหวัด.....  
ได้มอบให้.....เลขประจำตัวประชาชน.....  
อายุ.....ปี อยู่บ้านเลขที่.....ตรอก/ซอย.....ถนน.....หมู่ที่.....  
ตำบล/แขวง.....อำเภอ/เขต.....จังหวัด.....เป็นผู้มาชี้แนวเขต  
และรับรองเขตที่ดินของข้าพเจ้า ซึ่งเป็นข้างเคียงของ.....จนเสร็จการ

(ลงลายมือชื่อ).....เจ้าของที่ดิน/ผู้มอบอำนาจ

(.....)

(ลงลายมือชื่อ).....ผู้ชี้เขต/ผู้รับมอบอำนาจ

(.....)

(ลงลายมือชื่อ).....พยาน

(.....)

(ลงลายมือชื่อ).....พยาน

(.....)



ฝ่ายรังวัด สำนักงานที่ดินจังหวัดสุราษฎร์ธานี สาขากาญจนดิษฐ์  
อำเภอกาญจนดิษฐ์ สุราษฎร์ธานี ๘๔๑๖๐  
ที่ สฎ๐๐๒๐.๐๖/๓๗๘๓

เรียน นายอุดมศักดิ์ ยมกลาง  
187/7 หมู่ที่ 4  
ตำบล/แขวง ตะเคียนทอง  
อำเภอ/เขต กาญจนดิษฐ์  
จังหวัด สุราษฎร์ธานี  
84160

อำนาจบังคับ



(พ.ศ. ๘๑)

ที่ สฎ๐๐๒๐.๐๖/๓๘๓๑

สำนักงานที่ดินจังหวัดสุราษฎร์ธานี  
สาขากาญจนดิษฐ์  
ต.พลาวยาส อ.กาญจนดิษฐ์  
จ.สุราษฎร์ธานี ๘๔๑๖๐

วันที่ ๑๒ เดือน พฤษภาคม พ.ศ. ๒๕๖๙

เรื่อง การแจ้งผู้มีสิทธิในที่ดินข้างเคียงให้มาลงชื่อรับรองแนวเขตที่ดินหรือคัดค้านการรังวัด  
เรียน นางสาวดวงฤดี พุกกาหอม

ด้วย นายสุราษฎร์ ศรีทวีพูน

ได้ขอ รวมโฉนดที่ดินและแบ่งแยกในนามเดิม

ที่ดินตาม โฉนดที่ดิน เลขที่ ๑๘๑๕๖ (๓)

หมู่ที่

ตำบล/แขวง กรูด

อำเภอ/เขต กาญจนดิษฐ์

จังหวัด สุราษฎร์ธานี

พนักงานเจ้าหน้าที่ได้ออกไปทำการ รังวัด

เสร็จแล้ว

เมื่อวันที่ ๙ เดือน เมษายน พ.ศ. ๒๕๖๙ ปรากฏว่าที่ดินแปลงนี้มีแนวเขตติดต่อกับที่ดินของท่าน  
แต่เนื่องจากท่านหรือผู้แทนของท่าน ไม่ได้ไประวังชี้และลงชื่อรับรองแนวเขตที่ดิน

ตาม โฉนดที่ดิน เลขที่ ๖๖๖๓๕ ซึ่งเป็นที่ดินของท่าน โดยสำนักงานที่ดินได้มีหนังสือ

เรื่อง การระวังชี้แนวเขตและลงชื่อรับรองเขตที่ดิน แจ้งให้ทราบทางไปรษณีย์ ลงทะเบียนตอบรับ

ฉบับเลขที่ RB๗๕๖๖๔๙๓๖๕TH ลงวันที่ ๓๐ มีนาคม ๒๕๖๙ แต่ไม่อาจติดต่อท่านให้มาระวังชี้แนวเขตได้

ฉะนั้น จึงขอให้ท่านไปตรวจสอบแนวเขตที่ดินของท่านว่า ตามที่ผู้ขอพนักงานเจ้าหน้าที่ทำการ  
รังวัดปักหลักเขตที่ดิน ไว้แล้วนั้น จะเป็นการถูกต้องหรือเหลื่อมล้ำแนวเขตที่ดินของท่านหรือไม่  
เสร็จแล้วขอให้ท่านไปพบพนักงานเจ้าหน้าที่ เพื่อลงชื่อรับรองแนวเขตหรือคัดค้านภายในกำหนด ๓๐ วัน นับแต่วันที่ได้อ  
ส่งหนังสือนี้ หากท่านไม่ดำเนินการอย่างหนึ่งอย่างใด ภายในกำหนดดังกล่าว พนักงานเจ้าหน้าที่จะดำเนินการแก้ไขแผนที่  
หรือเนื้อที่ให้แก่ผู้ขอ โดยไม่ต้องมีการรับรองแนวเขต ตามมาตรา ๖๙ ทวิ แห่งประมวลกฎหมายที่ดิน ซึ่งแก้ไขเพิ่มเติมโดย  
พระราชบัญญัติแก้ไขเพิ่มเติมประมวลกฎหมายที่ดิน (ฉบับที่ ๔) พ.ศ. ๒๕๒๘

ขอแสดงความนับถือ

( นายพวง ก้องวัฒนโกศล )

นายช่างรังวัดอาวุโส ปฏิบัติราชการแทน  
เจ้าพนักงานที่ดินจังหวัดสุราษฎร์ธานี สาขากาญจนดิษฐ์

ฝ่ายรังวัด โทร. ๐๗๗-๓๗๙๑๖๐ ต่อ ๑๐๔

นายช่างรังวัด นายมนูญ เสือกลิ่น สำนักงานช่างรังวัดเอกชนศรีวิชัยการรังวัด โทร. ๐๘๗-๒๖๘-๗๔๗๙

(ลำดับรับเรื่อง ๓๐๑๑ วันที่ ๑๘ มีนาคม ๒๕๖๙ ร.ว. ๑๒ ๓๘๓/๒๕๖๙-๓๘๔/๒๕๖๙)

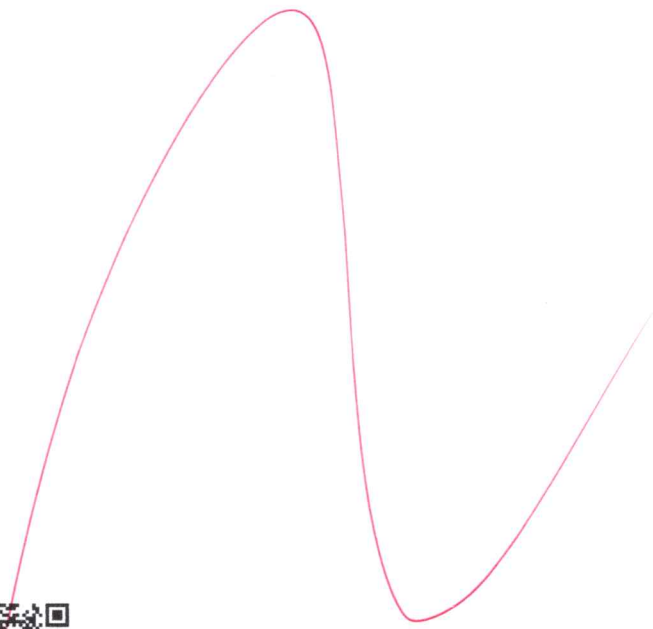
ทพ

กรม



สมแกนเพื่อนำทาง

ไปแปลงที่ดินที่ทำการรังวัด



กำหนดคู่ฉบับ

(พ.ศ. ๘๑)



ที่ สฎ๐๐๒๐.๐๖/๓๘๓๒

สำนักงานที่ดินจังหวัดสุราษฎร์ธานี  
สาขากาญจนดิษฐ์  
ต.พลาญวาส อ.กาญจนดิษฐ์  
จ.สุราษฎร์ธานี ๘๔๑๖๐


วันที่ ๑๒ เดือน พฤษภาคม พ.ศ. ๒๕๖๙

เรื่อง การแจ้งผู้มีสิทธิในที่ดินข้างเคียงให้มาลงชื่อรับรองแนวเขตที่ดินหรือคัดค้านการรังวัด  
เรียน ผู้จัดการบริษัทศิริผลวัฒนา (1979) จำกัด

ด้วย นายสุราษฎร์ ศรีทวีพูน  
ได้ขอ รวมโฉนดที่ดินและแบ่งแยกในนามเดิม  
ที่ดินตาม โฉนดที่ดิน เลขที่ ๑๘๑๕๓ (๓) หมู่ที่ -  
ตำบล/แขวง ภูธร อำเภอ/เขต กาญจนดิษฐ์ จังหวัด สุราษฎร์ธานี  
พนักงานเจ้าหน้าที่ได้ออกไปทำการ รังวัด เสร็จแล้ว  
เมื่อวันที่ ๙ เดือน เมษายน พ.ศ. ๒๕๖๙ ปรากฏว่าที่ดินแปลงนี้มีแนวเขตติดต่อกับที่ดินของท่าน  
แต่เนื่องจากท่านหรือผู้แทนของท่าน ไม่ได้ไปประวัชชีและลงชื่อรับรองแนวเขตที่ดิน  
ตาม โฉนดที่ดิน เลขที่ ๔๕๑๒๖ ซึ่งเป็นที่ดินของท่าน โดยสำนักงานที่ดินได้มีหนังสือ  
เรื่อง การระวัชชีแนวเขตและลงชื่อรับรองเขตที่ดิน แจ้งให้ทราบทางไปรษณีย์ ลงทะเบียนตอบรับ  
ฉบับเลขที่ RB๓๕๖๖๔๙๓๗๙TH ลงวันที่ ๓๐ มีนาคม ๒๕๖๙ แต่ไม่อาจติดต่อท่านให้มาระวัชชีแนวเขตได้

ฉะนั้น จึงขอให้ท่านไปตรวจสอบแนวเขตที่ดินของท่านว่า ตามที่ผู้ขอพนักงานเจ้าหน้าที่ทำการ  
รังวัดปักหลักเขตที่ดิน ไว้แล้วนั้น จะเป็นการถูกต้องหรือเหลื่อมล้ำแนวเขตที่ดินของท่านหรือไม่  
เสร็จแล้วขอให้ท่านไปพบพนักงานเจ้าหน้าที่ เพื่อลงชื่อรับรองแนวเขตหรือคัดค้านภายในกำหนด ๓๐ วัน นับแต่วันที่ได้อ  
ส่งหนังสือนี้ หากท่านไม่ดำเนินการอย่างหนึ่งอย่างใด ภายในกำหนดดังกล่าว พนักงานเจ้าหน้าที่จะดำเนินการแก้ไขแผนที่  
หรือเนื้อที่ให้แก่ผู้ขอ โดยไม่ต้องมีการรับรองแนวเขต ตามมาตรา ๖๙ ทวิ แห่งประมวลกฎหมายที่ดิน ซึ่งแก้ไขเพิ่มเติมโดย  
พระราชบัญญัติแก้ไขเพิ่มเติมประมวลกฎหมายที่ดิน (ฉบับที่ ๔) พ.ศ. ๒๕๒๘

ขอแสดงความนับถือ

  
( นายพอง ก้องวัฒนโกศล )


นายช่างรังวัดอาวุโส ปฏิบัติราชการแทน  
เจ้าพนักงานที่ดินจังหวัดสุราษฎร์ธานี สาขากาญจนดิษฐ์

ฝ่ายรังวัด โทร. ๐๗๗-๓๗๙๑๖๐ ต่อ ๑๐๔

นายช่างรังวัด นายมนูญ เสือกลิ่น สำนักงานช่างรังวัดเอกชนศรีวิชัยการรังวัด โทร. ๐๘๗-๒๖๘-๗๔๗๙

(ลำดับรับเรื่อง ๓๐๑๑๑ วันที่ ๑๘ มีนาคม ๒๕๖๙ ร.ว. ๑๒ ๓๘๓/๒๕๖๙-๓๘๔/๒๕๖๙)

(๖๖)



(น.ส.ค.ก.)  
1179.113



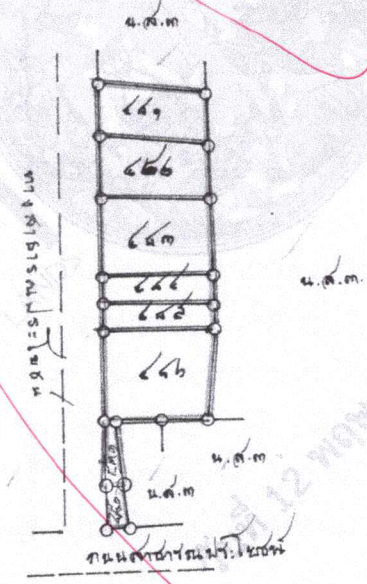
# หนังสือรับรองการทำประโยชน์

## ออกโดยอาศัยอำนาจตามประมวลกฎหมายที่ดิน

<u>ตำแหน่งที่ดิน</u>		<u>ทะเบียน</u>	
ตำบล <u>ท่าช้างใหม่</u>	เขตที่ <u>ก.๑.๓๙</u>	เล่ม <u>๑๒</u> ก	หน้า <u>๓๙</u>
อำเภอ <u>กาญจนดิษฐ์</u>	เลขที่ดิน <u>๕๙๐</u>	หมายเลข <u>๔๘๒๗</u>	แผ่นที่ <u>๗๙</u>
จังหวัด <u>สุราษฎร์ธานี</u>			
รวางรูปถ่ายทางอากาศชื่อ <u>จังหวัดสุราษฎร์ธานี</u>			

หนังสือรับรองการทำประโยชน์ฉบับนี้ออกให้เพื่อแสดงว่า  
 ชื่อ หญิง นลินระชา มุสิกกรมวิจัก ทงทศ เดะทิมิต สัตยชาติ โภค บ้านเลขที่ ๒๐๐  
 หมู่ที่ ๑ ตำบล ป่าบอน อำเภอ กาญจนดิษฐ์ จังหวัด สุราษฎร์ธานี  
 ได้ครอบครองและได้ทำประโยชน์ในที่ดินแปลงดังกล่าวข้างต้นแล้ว  
 จำนวนเนื้อที่ ๓ ไร่ ๑ งาน ๓๗ ตารางวา

รูปที่ดินและเขตติดต่อ  
 มาตรการวางรูปถ่าย ๑ : ๕๐๐๐  
 มาตรการวาง ๑ : ๑๒ ๕๐



ออก ณ วันที่ ๑๖ เดือน พฤษภาคม พ.ศ. ๒๕๖๙ ที่ นครศรีธรรมราช

(นาย พงษ์ ใสสะอาด)  
 ผู้ช่วยนายทะเบียนอำเภอ (จังหวัด) สำนักงานการทะเบียน  
 อำเภอ กาญจนดิษฐ์  
 (ประทับตราที่หน้าหนังสือ)

นาย สุทัศน์ ศิริพงษ์ศรี

สำนักงานที่ดิน

(ท.ด. ๘๑)



ที่ สฎ๐๐๒๐.๐๖/๓๘๓๓

สำนักงานที่ดินจังหวัดสุราษฎร์ธานี  
สาขากาญจนดิษฐ์  
ต.พลาวยวาส อ.กาญจนดิษฐ์  
จ.สุราษฎร์ธานี ๘๔๑๖๐

วันที่ ๑๒ เดือน พฤษภาคม พ.ศ. ๒๕๖๙

เรื่อง การแจ้งผู้มีสิทธิในที่ดินข้างเคียงให้มาลงชื่อรับรองแนวเขตที่ดินหรือคัดค้านการรังวัด  
เรียน นายระเวง ปานกุล

ด้วย นายสุราษฎร์ ศรีทวีพูน  
ได้ขอ รวมโฉนดที่ดินและแบ่งแยกในนามเดิม  
ที่ดินตาม โฉนดที่ดิน เลขที่ ๑๘๑๕๖ (๓) หมู่ที่ -  
ตำบล/แขวง ภูธร อำเภอ/เขต กาญจนดิษฐ์ จังหวัด สุราษฎร์ธานี  
พนักงานเจ้าหน้าที่ได้ออกไปทำการ รังวัด เสร็จแล้ว  
เมื่อวันที่ ๙ เดือน เมษายน พ.ศ. ๒๕๖๙ ปรากฏว่าที่ดินแปลงนี้มีแนวเขตติดต่อกับที่ดินของท่าน  
แต่เนื่องจากท่านหรือผู้แทนของท่าน ไม่ได้ไประวังชี้และลงชื่อรับรองแนวเขตที่ดิน  
ตาม หนังสือรับรองการทำประโยชน์ (น.ส.๓ ก.) เลขที่ ๖๘๑ ซึ่งเป็นที่ดินของท่าน โดยสำนักงานที่ดินได้มีหนังสือ  
เรื่อง การระวังชี้แนวเขตและลงชื่อรับรองเขตที่ดิน แจ้งให้ทราบทางไปรษณีย์ ลงทะเบียนตอบรับ  
ฉบับเลขที่ RB๗๕๖๖๔๙๔๒๒TH ลงวันที่ ๓๐ มีนาคม ๒๕๖๙ แต่ไม่อาจติดต่อท่านให้มาระวังชี้แนวเขตได้

ฉะนั้น จึงขอให้ท่านไปตรวจสอบแนวเขตที่ดินของท่านว่า ตามที่ผู้ขอมาพนักงานเจ้าหน้าที่ทำการ  
รังวัดปักหลักเขตที่ดิน ไว้แล้วนั้น จะเป็นการถูกต้องหรือเหลื่อมล้ำแนวเขตที่ดินของท่านหรือไม่  
เสร็จแล้วขอให้ท่านไปพบพนักงานเจ้าหน้าที่ เพื่อลงชื่อรับรองแนวเขตหรือคัดค้านภายในกำหนด ๓๐ วัน นับแต่วันที่ได้อ  
ส่งหนังสือนี้ หากท่านไม่ดำเนินการอย่างหนึ่งอย่างใด ภายในกำหนดดังกล่าว พนักงานเจ้าหน้าที่จะดำเนินการแก้ไขแผนที่  
หรือเนื้อที่ให้แก่ผู้ขอ โดยไม่ต้องมีการรับรองแนวเขต ตามมาตรา ๖๙ ทวิ แห่งประมวลกฎหมายที่ดิน ซึ่งแก้ไขเพิ่มเติมโดย  
พระราชบัญญัติแก้ไขเพิ่มเติมประมวลกฎหมายที่ดิน (ฉบับที่ ๔) พ.ศ. ๒๕๒๘

ขอแสดงความนับถือ

( นายพยง ก่องวิวัฒน์โกศล )

นายช่างรังวัดอาวุโส ปฏิบัติราชการแทน  
เจ้าพนักงานที่ดินจังหวัดสุราษฎร์ธานี สาขากาญจนดิษฐ์

ฝ่ายรังวัด โทร. ๐๗๗-๓๗๙๑๖๐ ต่อ ๑๐๔ (๓๓-๖๖๑)  
นายช่างรังวัด นายมนูญ เสือกลืน สำนักงานช่างรังวัดเอกชนศรีวิชัยการรังวัด โทร. ๐๘๗-๒๖๘-๗๔๗๙  
(ลำดับรับเรื่อง ๓๐๑๑ วันที่ ๑๘ มีนาคม ๒๕๖๙ ร.ว. ๑๒ ๓๘๓/๒๕๖๙-๓๘๔/๒๕๖๙) กษณ

บัญชีส่งมอบงานยานพาหนะ

ชื่อ - สกุล ผู้รับจ้าง นายเทพหทัย เทพเลื่อน

สถานที่ปฏิบัติงานสำนักงานที่ดินจังหวัดสุราษฎร์ธานี สาขากาญจนดิษฐ์

ประจำงวดเดือน พฤษภาคม ๒๕๖๙

ลักษณะงาน ขับรถยนต์ (รถแก้ง รถกระบะ รถตู้ และรถบรรทุกแบบดับเบิ้ลแค้น) ดูแลรักษาความสะอาด บำรุงรักษา แก้ไขข้อขัดข้องเล็กๆ น้อยๆ ของรถยนต์

ลำดับที่	รายการ	หน่วยนับ	จำนวน/เดือน
๑	ควบคุมยานพาหนะ รับส่งบุคคลหรือพัสดุในเส้นทางที่ได้รับมอบหมาย	เที่ยว	๓๕
๒	ดูแลบำรุงรักษายานพาหนะ ที่ได้รับมอบหมายและแก้ไขเล็กน้อยให้อยู่ในสภาพใช้งานได้ปกติ หรือแจ้งปัญหา รายการชำรุดเพื่อแจ้งซ่อม	ครั้ง	๑๘
๓	ทำความสะอาดยานพาหนะ ที่ได้รับมอบหมายทั้งภายในและภายนอกตลอดจนอุปกรณ์เครื่องมือที่เกี่ยวข้อง	ครั้ง	๑๘
๔	จัดทำบันทึกการใช้รถและขอเบิกน้ำมันเชื้อเพลิง	ครั้ง	๓๕
๕	ปฏิบัติงานอื่นตามที่ได้รับมอบหมาย	ครั้ง	๖๐

ลงชื่อ

(ผู้รับจ้าง)

(นายเทพหทัย เทพเลื่อน)



บัญชีส่งมอบงานยานพาหนะ

ชื่อ - สกุล ผู้รับจ้าง นายเทพหทัย เทพเลื่อน

สถานที่ปฏิบัติงานสำนักงานที่ดินจังหวัดสุราษฎร์ธานี สาขากาญจนดิษฐ์

ประจำงวดเดือน พฤษภาคม ๒๕๖๙

ลักษณะงาน ขับรถยนต์ (รถเก๋ง รถกระบะ รถตู้ และรถบรรทุกแบบดับเบิ้ลแค้น) ดูแลรักษาความสะอาด บำรุงรักษา แก้ไขข้อขัดข้องเล็กๆ น้อยๆ ของรถยนต์

ลำดับที่	รายการ	หน่วยนับ	จำนวน/เดือน
๑	ควบคุมยานพาหนะ รับส่งบุคคลหรือพัสดุในเส้นทางที่ได้รับมอบหมาย	เที่ยว	๓๕
๒	ดูแลบำรุงรักษายานพาหนะ ที่ได้รับมอบหมายและแก้ไขเล็กน้อยให้อยู่ในสภาพใช้งานได้ปกติ หรือแจ้งปัญหา รายการชำรุดเพื่อแจ้งซ่อม	ครั้ง	๑๘
๓	ทำความสะอาดยานพาหนะ ที่ได้รับมอบหมายทั้งภายในและภายนอกตลอดจนอุปกรณ์เครื่องมือที่เกี่ยวข้อง	ครั้ง	๑๘
๔	จัดทำบันทึกการใช้รถและขอเบิกน้ำมันเชื้อเพลิง	ครั้ง	๓๕
๕	ปฏิบัติงานอื่นตามที่ได้รับมอบหมาย	ครั้ง	๖๐

ลงชื่อ

(ผู้รับจ้าง)

(นายเทพหทัย เทพเลื่อน)