



ที่ สฎ ๐๐๒๐.๐๖/๔๐๖๙

สำนักงานที่ดินจังหวัดสุราษฎร์ธานี
สาขากาญจนดิษฐ์ ตำบลพลาญวาส
อำเภอกาญจนดิษฐ์ สฎ ๘๔๑๖๐

๒๐ พฤษภาคม ๒๕๖๙

เรื่อง การปิดหนังสือแจ้งผู้มีสิทธิในที่ดินข้างเคียงให้มาลงชื่อรับรองแนวเขตที่ดินหรือคัดค้านการรังวัด(ท.ด.๘๑)

เรียน เจ้าพนักงานที่ดินจังหวัดสุราษฎร์ธานี สาขากาญจนดิษฐ์

สิ่งที่ส่งมาด้วย หนังสือ เรื่อง การแจ้งผู้มีสิทธิในที่ดินข้างเคียงให้มาลงชื่อรับรองแนวเขตที่ดินหรือคัดค้านการรังวัด

(ท.ด. ๘๑) จำนวน ๑ ฉบับ

สำนักงานที่ดินจังหวัดสุราษฎร์ธานี สาขากาญจนดิษฐ์ ขอส่งหนังสือ เรื่อง การแจ้งผู้มีสิทธิในที่ดินข้างเคียงให้มาลงชื่อรับรองแนวเขตที่ดินหรือคัดค้านการรังวัด (ท.ด. ๘๑) กรณี นางอุมารี ยูธิษยานุวัฒน์ ขอรังวัดสอบเขตโฉนดที่ดิน โฉนดที่ดิน เลขที่ ๒๗๗๑๓ หมู่ที่ ๔ ที่ดินรวาง 4827 II 5410 เลขที่ดิน ๘๕ ตำบลพลาญวาส อำเภอกาญจนดิษฐ์ จังหวัดสุราษฎร์ธานี มาเพื่อให้ท่านปิดไว้ ณ สำนักงานที่ดินจังหวัดสุราษฎร์ธานี สาขากาญจนดิษฐ์ ตามระเบียบกรมที่ดินว่าด้วยการติดต่อผู้มีสิทธิในที่ดินข้างเคียง ในการรังวัดสอบเขตโฉนดที่ดินเฉพาะราย พ.ศ. ๒๕๖๕ และเมื่อได้ปิดหนังสือแจ้งแล้ว ขอให้โปรดนำส่งหลักฐานการปิดหนังสือแจ้งท้ายหนังสือฉบับนี้ให้เจ้าพนักงานที่ดินทราบด้วย

ขอแสดงความนับถือ

(นายพยง ก้องวัฒนโกศล)

นายช่างรังวัดอาวุโส ปฏิบัติราชการแทน

เจ้าพนักงานที่ดินจังหวัดสุราษฎร์ธานี สาขากาญจนดิษฐ์

ฝ่ายรังวัด โทร. ๐๗๗-๓๗๙๑๖๐-๑๐๔

นายช่างรังวัด นายสุนทร ทองสัมฤทธิ์ โทร. ๐๘๘-๗๕๑๙๐๙๘

(ลำดับรับเรื่อง ๒๐๐๙ วันที่ ๓๐ มกราคม ๒๕๖๙ ร.ว. ๑๒ ๒๗๒/๒๕๖๙)

หลักฐานการปิดหนังสือแจ้ง (ท.ด. ๘๑)

เรียน เจ้าพนักงานที่ดินจังหวัดสุราษฎร์ธานี สาขากาญจนดิษฐ์

ตามหนังสือ ที่ สฎ ๐๐๒๐.๐๖/.....ลงวันที่จัดส่งหนังสือ

เรื่อง การแจ้งผู้มีสิทธิในที่ดินข้างเคียงให้มาลงชื่อรับรองแนวเขตที่ดินหรือคัดค้านการรังวัด (ท.ด. ๘๑)

กรณี นางอุมารี ยูธิษยานุวัฒน์ ขอสอบเขตโฉนดที่ดิน ตามหลักฐาน โฉนดที่ดิน เลขที่ ๒๗๗๑๓ หมู่ที่ ๔

ตำบลพลาญวาส อำเภอกาญจนดิษฐ์ จังหวัดสุราษฎร์ธานี ซึ่งข้าพเจ้าได้ปิดหนังสือ ณ สำนักงานที่ดินจังหวัด

สุราษฎร์ธานี สาขากาญจนดิษฐ์ เสร็จแล้ว เมื่อวันที่.....เดือน.....พ.ศ.....

จึงแจ้งมาเพื่อทราบ

(ลงชื่อ).....ผู้ปิดหนังสือแจ้ง (ท.ด. ๘๑)

(ลงชื่อ).....พยาน

(ลงชื่อ).....พยาน

ฝ่ายรังวัด โทร. ๐๗๗-๓๗๙๑๖๐-๑๐๔ นายสุนทร ทองสัมฤทธิ์ โทร. ๐๘๘-๗๕๑๙๐๙๘

(ลำดับรับเรื่อง ๒๐๐๙ วันที่ ๓๐ มกราคม ๒๕๖๙ ร.ว. ๑๒ ๒๗๒/๒๕๖๙)

นายสุนทร ทองสัมฤทธิ์
.....

017964

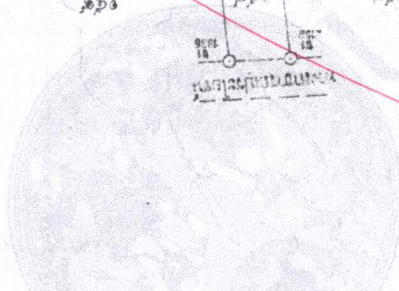
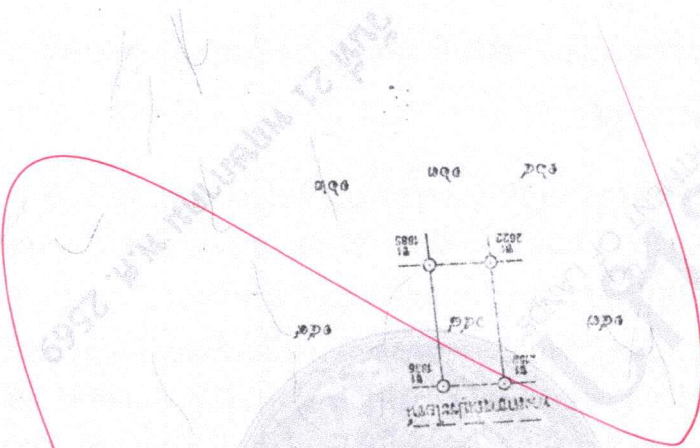
8919

Handwritten signatures and stamps at the top left.

Handwritten signatures and stamps at the top right.

Handwritten signature in the center.

Handwritten text below the signature.



Handwritten text and numbers below the seal.


Handwritten text and numbers below the seal.

Handwritten text and numbers below the seal.

Handwritten text below the seal.

Handwritten text below the seal.

Handwritten text below the seal.



Handwritten text at the bottom left.

Handwritten text at the bottom left.

Vertical text on the right side: ฉบับกำหนดพื้นที่ทำนออก

Vertical text on the right edge of the page.

526158

อำนาจลับ

(ท.ด. ๘๑)



ที่ สฎ๐๐๒๐.๐๖/๔๐๖๙

สำนักงานที่ดินจังหวัดสุราษฎร์ธานี
สาขากาญจนดิษฐ์
ต.พลาญวาส อ.กาญจนดิษฐ์
จ.สุราษฎร์ธานี ๘๔๑๖๐

วันที่ ๒๐ เดือน พฤษภาคม พ.ศ. ๒๕๖๙

เรื่อง การแจ้งผู้มีสิทธิในที่ดินข้างเคียงให้มาลงชื่อรับรองแนวเขตที่ดินหรือคัดค้านการรังวัด
เรียน นางสาวจุฑาวรรณ พรหมทวด

ด้วย นางอมารี ยูธิษยานุวัฒน์

ได้ขอ สอบเขตโฉนดที่ดิน

ที่ดินตาม โฉนดที่ดิน เลขที่ ๒๗๗๑๓

หมู่ที่ -

ตำบล/แขวง พลาญวาส

อำเภอ/เขต กาญจนดิษฐ์

จังหวัด สุราษฎร์ธานี

พนักงานเจ้าหน้าที่ได้ออกไปทำการ รังวัด

เสร็จแล้ว

เมื่อวันที่ ๒๐ เดือน พฤษภาคม พ.ศ. ๒๕๖๙ ปรากฏว่าที่ดินแปลงนี้มีแนวเขตติดต่อกับที่ดินของท่าน
แต่เนื่องจากท่านหรือผู้แทนของท่าน ไม่ได้ไประวางชี้และลงชื่อรับรองแนวเขตที่ดิน

ตาม โฉนดที่ดิน เลขที่ ๒๗๗๑๔ ซึ่งเป็นที่ดินของท่าน โดยสำนักงานที่ดินได้มีหนังสือ

เรื่อง การระวางชี้แนวเขตและลงชื่อรับรองเขตที่ดิน แจ้งให้ทราบทางไปรษณีย์ ลงทะเบียนตอบรับ

ฉบับเลขที่ RB๗๕๖๖๕๐๑๓๙TH ลงวันที่ ๑๗ เมษายน ๒๕๖๙ แต่ไม่อาจติดต่อท่านให้มาระวางชี้แนวเขตได้

ฉะนั้น จึงขอให้ท่านไปตรวจสอบแนวเขตที่ดินของท่านว่า ตามที่ผู้ขอพนักงานเจ้าหน้าที่ทำการ
รังวัดปักหลักเขตที่ดิน ไว้แล้วนั้น จะเป็นการถูกต้องหรือเหลื่อมล้ำแนวเขตที่ดินของท่านหรือไม่

เสร็จแล้วขอให้ท่านไปพบพนักงานเจ้าหน้าที่ เพื่อลงชื่อรับรองแนวเขตหรือคัดค้านภายในกำหนด ๓๐ วัน นับแต่วันที่ได้
ส่งหนังสือนี้ หากท่านไม่ดำเนินการอย่างหนึ่งอย่างใด ภายในกำหนดดังกล่าว พนักงานเจ้าหน้าที่จะดำเนินการแก้ไขแผนที่
หรือเนื้อที่ให้แก่ผู้ขอ โดยไม่ต้องมีการรับรองแนวเขต ตามมาตรา ๖๙ ทวิ แห่งประมวลกฎหมายที่ดิน ซึ่งแก้ไขเพิ่มเติมโดย
พระราชบัญญัติแก้ไขเพิ่มเติมประมวลกฎหมายที่ดิน (ฉบับที่ ๔) พ.ศ. ๒๕๒๘

ขอแสดงความนับถือ

(นายพวง ก่องวัฒน์โกศล)

นายช่างรังวัดอาวุโส ปฏิบัติราชการแทน

เจ้าพนักงานที่ดินจังหวัดสุราษฎร์ธานี สาขากาญจนดิษฐ์

ฝ่ายรังวัด โทร. ๐๗๗-๓๗๙๑๖๐ ต่อ ๑๐๔

นายช่างรังวัด นายสุนทร ทองสัมฤทธิ์ โทร. ๐๘-๘๗๕๑-๙๐๙๘

(ลำดับรับเรื่อง ๒๐๐๙ วันที่ ๓๐ มกราคม ๒๕๖๙ ร.ว. ๑๒ ๒๗๒/๒๕๖๙

(๖๘)

นายสุนทร ทองสัมฤทธิ์

