



ที่ สฎ ๐๐๒๐.๐๖/๔๗๗๓-๔๗๗๔

สำนักงานที่ดินจังหวัดสุราษฎร์ธานี  
สาขากาญจนดิษฐ์ ตำบลพลาญวาส  
อำเภอกาญจนดิษฐ์ สฎ ๘๔๑๖๐

๑๕ มิถุนายน ๒๕๖๙

เรื่อง การปิดหนังสือแจ้งผู้มีสิทธิในที่ดินข้างเคียงให้มาลงชื่อรับรองแนวเขตที่ดินหรือคัดค้านการรังวัด(ท.ด.๘๑)

เรียน เจ้าพนักงานที่ดินจังหวัดสุราษฎร์ธานี สาขากาญจนดิษฐ์

สิ่งที่ส่งมาด้วย หนังสือ เรื่อง การแจ้งผู้มีสิทธิในที่ดินข้างเคียงให้มาลงชื่อรับรองแนวเขตที่ดินหรือคัดค้านการรังวัด  
(ท.ด. ๘๑) จำนวน ๒ ฉบับ

สำนักงานที่ดินจังหวัดสุราษฎร์ธานี สาขากาญจนดิษฐ์ ขอส่งหนังสือ เรื่อง การแจ้งผู้มีสิทธิในที่ดินข้างเคียงให้มาลงชื่อรับรองแนวเขตที่ดินหรือคัดค้านการรังวัด (ท.ด. ๘๑) กรณี นายประสิทธิ์ อดำ **ขอรังวัดแบ่งแยกในนามเดิม โฉนดที่ดิน เลขที่ ๑๐๘๗๑ หมู่ที่ ๔ ที่ดินรวาง 4827 II 4212-3 เลขที่ดิน ๑๖ ตำบลท่าทองใหม่ อำเภอกาญจนดิษฐ์ จังหวัดสุราษฎร์ธานี** มาเพื่อให้ท่านปิดไว้ ณ สำนักงานที่ดินจังหวัดสุราษฎร์ธานี สาขากาญจนดิษฐ์ ตามระเบียบกรมที่ดินว่าด้วยการติดต่อผู้มีสิทธิในที่ดินข้างเคียง ในการรังวัดสอบเขตโฉนดที่ดินเฉพาะราย พ.ศ. ๒๕๖๕ และเมื่อได้ปิดหนังสือแจ้งแล้ว ขอได้โปรดนำส่งหลักฐานการปิดหนังสือแจ้งท้ายหนังสือฉบับนี้ให้เจ้าพนักงานที่ดินทราบด้วย

ขอแสดงความนับถือ

(นายพยง ก้องวัฒนโกศล)

นายช่างรังวัดอาวุโส ปฏิบัติราชการแทน

เจ้าพนักงานที่ดินจังหวัดสุราษฎร์ธานี สาขากาญจนดิษฐ์

ฝ่ายรังวัด โทร. ๐๗๗-๓๗๗๔๑๖๐-๑๐๔

นายช่างรังวัด นายสุนทร ทองสัมฤทธิ์ โทร. ๐๘๘-๗๕๑๙๐๙๘

(ลำดับรับเรื่อง ๓๐๐๕ วันที่ ๙ กุมภาพันธ์ ๒๕๖๙ ร.ว. ๑๒ ๒๘๘/๒๕๖๙)

**หลักฐานการปิดหนังสือแจ้ง (ท.ด. ๘๑)**

เรียน เจ้าพนักงานที่ดินจังหวัดสุราษฎร์ธานี สาขากาญจนดิษฐ์

ตามหนังสือ ที่ สฎ ๐๐๒๐.๐๖/.....ลงวันที่ .....จัดส่งหนังสือ

เรื่อง การแจ้งผู้มีสิทธิในที่ดินข้างเคียงให้มาลงชื่อรับรองแนวเขตที่ดินหรือคัดค้านการรังวัด (ท.ด. ๘๑) กรณี นายประสิทธิ์ อดำ ขอแบ่งแยกในนามเดิม ตามหลักฐาน โฉนดที่ดิน เลขที่ ๑๐๘๗๑ หมู่ที่ ๔ ตำบลท่าทองใหม่ อำเภอกาญจนดิษฐ์ จังหวัดสุราษฎร์ธานี ซึ่งข้าพเจ้าได้ปิดหนังสือ ณ สำนักงานที่ดินจังหวัดสุราษฎร์ธานี สาขากาญจนดิษฐ์ เสร็จแล้ว เมื่อวันที่.....เดือน.....พ.ศ.....

จึงแจ้งมาเพื่อทราบ

(ลงชื่อ).....ผู้ปิดหนังสือแจ้ง (ท.ด. ๘๑)

(ลงชื่อ).....พยาน

(ลงชื่อ).....พยาน

ฝ่ายรังวัด โทร. ๐๗๗-๓๗๗๔๑๖๐-๑๐๔ นายสุนทร ทองสัมฤทธิ์ โทร. ๐๘๘-๗๕๑๙๐๙๘

(ลำดับรับเรื่อง ๓๐๐๕ วันที่ ๙ กุมภาพันธ์ ๒๕๖๙ ร.ว. ๑๒ ๒๘๘/๒๕๖๙)

.....  
.....

ตรา



### ตำแหน่งที่ดิน

มาตรา ๑๑๖ ๓ ๒๗๖

เลขที่ดิน ๒๕

หน้าสำรวจ ๖๘๗

ตำบล หาดูแห

### โฉนดที่ดิน

เลขที่ ๑๑๕๐๗

เดิม ๑๑๕ หน้า ๖๗

อำเภอ การจันทบุรี

จังหวัด สุราษฎร์ธานี

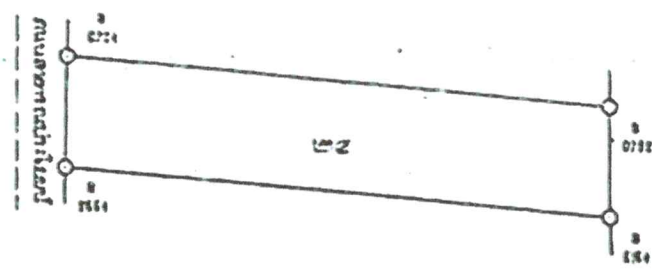
## โฉนดที่ดิน

### เป็นหนังสือสำคัญแสดงกรรมสิทธิ์

ออกโดยผู้สืบจากรวมตามประมวลกฎหมายที่ดิน

ให้แก่ นางสาววิจิตร รัตนเพชร สัญชาติ ไทย อยู่บ้านเลขที่ ๒๕๐/๑ หมู่ที่ ๖  
 ถนน บ้านคลองนา ตำบล หาดูแห อำเภอ การจันทบุรี จังหวัด สุราษฎร์ธานี  
 (หรือ) บ้านคลองนา ตำบล หาดูแห อำเภอ การจันทบุรี จังหวัด สุราษฎร์ธานี

ที่ดินเลขที่โฉนดที่ดินประเภท ๑๑ เนื้อที่ ๒ งาน ๒๕ ตารางวา  
 (ใช้เป็นที่ ปลูกสร้าง อาคาร) ๒๐๕ ไร่  
 มาตรการด้านในระหว่าง ๑ ๕๐๐๐ รูปแนบ มาตรการด้าน ๑ ๕๐๐๐



ออก ณ วันที่ สิบสี่ เดือน มิถุนายน พ.ศ. ๒๕๕๖ ที่ การจันทบุรี จังหวัด สุราษฎร์ธานี



สำนักงานที่ดินจังหวัดสุราษฎร์ธานี

(ท.ต. ๘๑)



ที่ สฎ๐๐๒๐.๐๖/๔๗๗๓

สำนักงานที่ดินจังหวัดสุราษฎร์ธานี  
สาขากาญจนดิษฐ์  
ต.พลาญวาส อ.กาญจนดิษฐ์  
จ.สุราษฎร์ธานี ๘๔๑๖๐

วันที่ ๑๕ เดือน มิถุนายน พ.ศ. ๒๕๖๙

เรื่อง การแจ้งผู้มีสิทธิในที่ดินข้างเคียงให้มาลงชื่อรับรองแนวเขตที่ดินหรือคัดค้านการรังวัด  
เรียน นางประภา โตะหลี

ด้วย นายประสิทธิ์ อะด้า

ได้ขอ แยกแยกในนามเดิม

ที่ดินตาม โฉนดที่ดิน เลขที่ ๑๐๘๗๑

หมู่ที่ -

ตำบล/แขวง ท่าทองใหม่

อำเภอ/เขต กาญจนดิษฐ์

จังหวัด สุราษฎร์ธานี

พนักงานเจ้าหน้าที่ได้ออกไปทำการ รังวัด

เสร็จแล้ว

เมื่อวันที่ ๔ เดือน มิถุนายน พ.ศ. ๒๕๖๙ ปรากฏว่าที่ดินแปลงนี้มีแนวเขตติดต่อกับที่ดินของท่าน  
แต่เนื่องจากท่านหรือผู้แทนของท่าน ไม่ได้ไประวางชื่อและลงชื่อรับรองแนวเขตที่ดิน

ตาม โฉนดที่ดิน เลขที่ ๑๐๘๖๙ ซึ่งเป็นที่ดินของท่าน โดยสำนักงานที่ดินได้มีหนังสือ

เรื่อง การระวางชื่อแนวเขตและลงชื่อรับรองเขตที่ดิน แจ้งให้ทราบทางไปรษณีย์ ลงทะเบียนตอบรับ

ฉบับเลขที่ RJ๑๒๒๕๕๒๔๔๕TH ลงวันที่ ๒๒ พฤษภาคม ๒๕๖๙ แต่ไม่อาจติดต่อท่านให้มาระวางชื่อแนวเขตได้

ฉะนั้น จึงขอให้ท่านไปตรวจสอบแนวเขตที่ดินของท่านว่า ตามที่ผู้ขอ นำพนักงานเจ้าหน้าที่ทำการ  
รังวัดปักหลักเขตที่ดิน ไฉฉนั้น จะเป็นการถูกต้องหรือเปลือมล้าแนวเขตที่ดินของท่านหรือไม่  
เสร็จแล้วขอให้ท่านไปพบพนักงานเจ้าหน้าที่ เพื่อลงชื่อรับรองแนวเขตหรือคัดค้านภายในกำหนด ๓๐ วัน นับแต่วันที่ได้  
ส่งหนังสือนี้ หากท่านไม่ดำเนินการอย่างหนึ่งอย่างใด ภายในกำหนดดังกล่าว พนักงานเจ้าหน้าที่จะดำเนินการแก้ไขแผนที่  
หรือเนื้อที่ให้แก่ผู้ขอ โดยไม่ต้องมีการรับรองแนวเขต ตามมาตรา ๖๙ ทวิ แห่งประมวลกฎหมายที่ดิน ซึ่งแก้ไขเพิ่มเติมโดย  
พระราชบัญญัติแก้ไขเพิ่มเติมประมวลกฎหมายที่ดิน (ฉบับที่ ๔) พ.ศ. ๒๕๒๘

ขอแสดงความนับถือ

( นายพอง ก้องวัฒนโกศล )

นายช่างรังวัดอาวุโส ปฏิบัติราชการแทน  
เจ้าพนักงานที่ดินจังหวัดสุราษฎร์ธานี สาขากาญจนดิษฐ์

ฝ่ายรังวัด โทร. ๐๗๗-๓๗๙๑๖๐ ต่อ ๑๐๔

นายช่างรังวัด นายสุนทร ทองสัมฤทธิ์ โทร. ๐๘-๘๗๕๑-๙๐๙๘

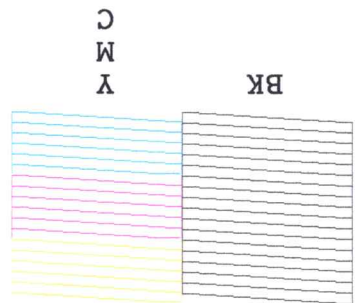
(ลำดับรับเรื่อง ๓๐๐๕ วันที่ ๙ กุมภาพันธ์ ๒๕๖๙ ร.ว. ๑๒ ๒๘๘/๒๕๖๙

(๐๕)

นางประภา โตะหลี  
นางประภา โตะหลี  
นางประภา โตะหลี

นาง  
นาง  
นาง

นาง



Serial Number  
Firmware

XAGH221460  
XH01N9

Borderless  
Color Pages  
B/W Pages

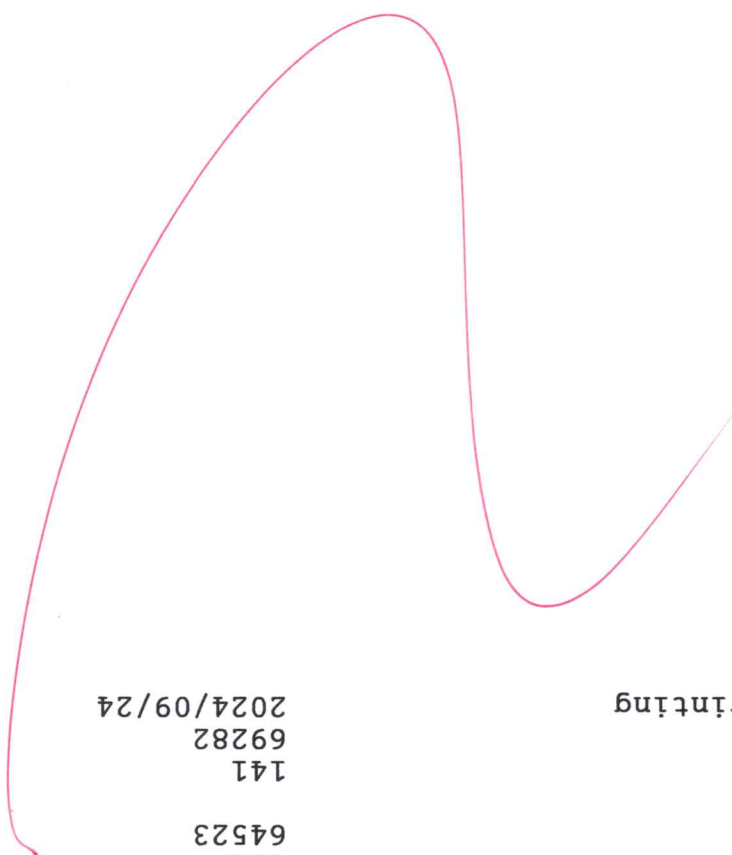
0  
0

With Border  
Color Pages  
B/W Pages

4618  
64523

Blank Pages  
Total Pages  
First Time Printing

141  
69282  
2024/09/24





ที่ สฎ๐๐๒๐.๐๖/๔๗๗๔

สำนักงานที่ดินจังหวัดสุราษฎร์ธานี  
สาขากาญจนดิษฐ์  
ต.พลาญวาส อ.กาญจนดิษฐ์  
จ.สุราษฎร์ธานี ๘๔๑๖๐

วันที่ ๑๕ เดือน มิถุนายน พ.ศ. ๒๕๖๙

เรื่อง การแจ้งผู้มีสิทธิในที่ดินข้างเคียงให้มาลงชื่อรับรองแนวเขตที่ดินหรือคัดค้านการรังวัด  
เรียน นางประภา โตะหลี

ด้วย นายประสิทธิ์ อดิคำ

ได้ขอ แยกแยกในนามเดิม

ที่ดินตาม โฉนดที่ดิน เลขที่ ๑๐๘๗๑

หมู่ที่

ตำบล/แขวง ท่าทองใหม่

อำเภอ/เขต กาญจนดิษฐ์

จังหวัด สุราษฎร์ธานี

พนักงานเจ้าหน้าที่ได้ออกไปทำการ รังวัด

เสร็จแล้ว

เมื่อวันที่ ๔ เดือน มิถุนายน พ.ศ. ๒๕๖๙ ปรากฏว่าที่ดินแปลงนี้มีแนวเขตติดต่อกับที่ดินของท่าน

แต่เนื่องจากท่านหรือผู้แทนของท่าน ไม่ได้ไประวางชี้และลงชื่อรับรองแนวเขตที่ดิน

ตาม โฉนดที่ดิน เลขที่ ๑๐๘๖๙ ซึ่งเป็นที่ดินของท่าน โดยสำนักงานที่ดินได้มีหนังสือ

เรื่อง การระวางชี้แนวเขตและลงชื่อรับรองเขตที่ดิน แจ้งให้ทราบทางไปรษณีย์ ลงทะเบียนตอบรับ

ฉบับเลขที่ RJ๑๒๒๕๕๒๔๕๙TH ลงวันที่ ๒๒ พฤษภาคม ๒๕๖๙ แต่ไม่อาจติดต่อท่านให้มาระวางชี้แนวเขตได้

ฉะนั้น จึงขอให้ท่านไปตรวจสอบแนวเขตที่ดินของท่านว่า ตามที่ผู้ขอ นำพนักงานเจ้าหน้าที่ทำการ

รังวัดปักหลักเขตที่ดิน ไว้แล้วนั้น จะเป็นการถูกต้องหรือเหลื่อมล้ำแนวเขตที่ดินของท่านหรือไม่

เสร็จแล้วขอให้ท่านไปพบพนักงานเจ้าหน้าที่ เพื่อลงชื่อรับรองแนวเขตหรือคัดค้านภายในกำหนด ๓๐ วัน นับแต่วันที่ได้

ส่งหนังสือนี้ หากท่านไม่ดำเนินการอย่างหนึ่งอย่างใด ภายในกำหนดดังกล่าว พนักงานเจ้าหน้าที่จะดำเนินการแก้ไขแผนที่

หรือเนื้อที่ให้แก่ผู้ขอ โดยไม่ต้องมีการรับรองแนวเขต ตามมาตรา ๖๙ ทวิ แห่งประมวลกฎหมายที่ดิน ซึ่งแก้ไขเพิ่มเติมโดย

พระราชบัญญัติแก้ไขเพิ่มเติมประมวลกฎหมายที่ดิน (ฉบับที่ ๔) พ.ศ. ๒๕๒๘

ขอแสดงความนับถือ

( นายพวง กงวัฒน์โกศล )

นายช่างรังวัดอาวุโส ปฏิบัติราชการแทน

เจ้าพนักงานที่ดินจังหวัดสุราษฎร์ธานี สาขากาญจนดิษฐ์

ฝ่ายรังวัด โทร. ๐๗๗-๓๗๙๑๖๐ ต่อ ๑๐๔

นายช่างรังวัด นายสุนทร ทองสัมฤทธิ์ โทร. ๐๘-๘๗๕๑-๙๐๙๘

(ลำดับรับเรื่อง ๓๐๐๕ วันที่ ๙ กุมภาพันธ์ ๒๕๖๙ ร.ว. ๑๒ ๒๘๘/๒๕๖๙)

(๑๕)

นายสุนทร ทองสัมฤทธิ์



ที่ สฎ ๐๐๒๐.๐๖/๔๗๗๓-๔๗๗๔

สำนักงานที่ดินจังหวัดสุราษฎร์ธานี  
สาขากาญจนดิษฐ์ ตำบลพลาพา  
อำเภอกาญจนดิษฐ์ สฎ ๘๔๑๖๐

๑๕ มิถุนายน ๒๕๖๙

เรื่อง การปิดหนังสือแจ้งผู้มีสิทธิในที่ดินข้างเคียงให้มาลงชื่อรับรองแนวเขตที่ดินหรือคัดค้านการรังวัด(ท.ด.๘๑)  
เรียน ผู้ใหญ่บ้านหมู่ที่ ๔ ตำบลท่าทองใหม่

สิ่งที่ส่งมาด้วย หนังสือ เรื่อง การแจ้งผู้มีสิทธิในที่ดินข้างเคียงให้มาลงชื่อรับรองแนวเขตที่ดินหรือคัดค้านการรังวัด  
(ท.ด. ๘๑) จำนวน ๒ ฉบับ

สำนักงานที่ดินจังหวัดสุราษฎร์ธานี สาขากาญจนดิษฐ์ ขอส่งหนังสือ เรื่อง การแจ้งผู้มีสิทธิในที่ดินข้างเคียงให้มาลงชื่อรับรองแนวเขตที่ดินหรือคัดค้านการรังวัด (ท.ด. ๘๑) กรณี นายประสิทธิ์ อะด้า ขอรังวัดแบ่งแยกในนามเดิม โฉนดที่ดิน เลขที่ ๑๐๘๗๑ หมู่ที่ ๔ ที่ดินรวาง 4827 II 4212-3 เลขที่ดิน ๑๖ ตำบลท่าทองใหม่ อำเภอกาญจนดิษฐ์ จังหวัดสุราษฎร์ธานี มาเพื่อให้ท่านปิดไว้ ณ ที่ทำการผู้ใหญ่บ้านหมู่ที่ ๔ ตำบลท่าทองใหม่ ตามระเบียบกรมที่ดินว่าด้วยการติดต่อผู้มีสิทธิในที่ดินข้างเคียง ในการรังวัดสอบเขตโฉนดที่ดิน เฉพาะราย พ.ศ. ๒๕๖๕ และเมื่อได้ปิดหนังสือแจ้งแล้ว ขอให้โปรดนำส่งหลักฐานการปิดหนังสือแจ้งท้ายหนังสือฉบับนี้ให้เจ้าพนักงานที่ดินทราบด้วย

ขอแสดงความนับถือ

(นายพยง ก้องวัฒนโกศล)

นายช่างรังวัดอาวุโส ปฏิบัติราชการแทน  
เจ้าพนักงานที่ดินจังหวัดสุราษฎร์ธานี สาขากาญจนดิษฐ์

ฝ่ายรังวัด โทร. ๐๗๗-๓๗๙๑๖๐-๑๐๔

นายช่างรังวัด นายสุนทร ทองสัมฤทธิ์ โทร. ๐๘๘-๗๕๑๙๐๙๘

(ลำดับรับเรื่อง ๓๐๐๕ วันที่ ๙ กุมภาพันธ์ ๒๕๖๙ ร.ว. ๑๒ ๒๘๘/๒๕๖๙)

**หลักฐานการปิดหนังสือแจ้ง (ท.ด. ๘๑)**

เรียน เจ้าพนักงานที่ดินจังหวัดสุราษฎร์ธานี สาขากาญจนดิษฐ์

ตามหนังสือ ที่ สฎ ๐๐๒๐.๐๖/.....ลงวันที่ .....จัดส่งหนังสือ  
เรื่อง การแจ้งผู้มีสิทธิในที่ดินข้างเคียงให้มาลงชื่อรับรองแนวเขตที่ดินหรือคัดค้านการรังวัด (ท.ด. ๘๑)  
กรณี นายประสิทธิ์ อะด้า ขอแบ่งแยกใบขายเดิม ตามหลักฐาน โฉนดที่ดิน เลขที่ ๑๐๘๗๑ หมู่ที่ ๔  
ตำบลท่าทองใหม่ อำเภอกาญจนดิษฐ์ จังหวัดสุราษฎร์ธานี ซึ่งข้าพเจ้าได้ปิดหนังสือ ณ ที่ทำการผู้ใหญ่บ้านหมู่ที่ ๔  
ตำบลท่าทองใหม่ เสร็จแล้ว เมื่อวันที่.....เดือน.....พ.ศ.....

จึงแจ้งมาเพื่อทราบ

(ลงชื่อ).....ผู้ปิดหนังสือแจ้ง (ท.ด. ๘๑)

(ลงชื่อ).....พยาน

(ลงชื่อ).....พยาน

ฝ่ายรังวัด โทร. ๐๗๗-๓๗๙๑๖๐-๑๐๔ นายสุนทร ทองสัมฤทธิ์ โทร. ๐๘๘-๗๕๑๙๐๙๘

(ลำดับรับเรื่อง ๓๐๐๕ วันที่ ๙ กุมภาพันธ์ ๒๕๖๙ ร.ว. ๑๒ ๒๘๘/๒๕๖๙)

สำเนาฉบับ

(ท.ด. ๘๑)



ที่ สฎ๐๐๒๐.๐๖/๔๗๗๒

สำนักงานที่ดินจังหวัดสุราษฎร์ธานี  
สาขากาญจนดิษฐ์  
ต.พลาญวาส อ.กาญจนดิษฐ์  
จ.สุราษฎร์ธานี ๘๔๑๖๐

วันที่ ๑๕ เดือน มิถุนายน พ.ศ. ๒๕๖๙

เรื่อง การแจ้งผู้มีสิทธิในที่ดินข้างเคียงให้มาลงชื่อรับรองแนวเขตที่ดินหรือคัดค้านการรังวัด  
เรียน นายทงศักดิ์ รักษาเพชร

ด้วย นายประสิทธิ์ อดำ

ได้ขอ แยกแยกในนามเดิม

ที่ดินตาม โฉนดที่ดิน เลขที่ ๑๐๘๗๑

หมู่ที่ -

ตำบล/แขวง ท่าทองใหม่

อำเภอ/เขต กาญจนดิษฐ์

จังหวัด สุราษฎร์ธานี

พนักงานเจ้าหน้าที่ได้ออกไปทำการ รังวัด

เสร็จแล้ว

เมื่อวันที่ ๔ เดือน มิถุนายน พ.ศ. ๒๕๖๙ ปราบกว่าที่ดินแปลงนี้มีแนวเขตติดต่อกับที่ดินของท่าน

แต่เนื่องจากท่านหรือผู้แทนของท่าน ไม่ไประวางชี้แนวเขตและลงชื่อรับรองแนวเขตที่ดิน

ตาม โฉนดที่ดิน เลขที่ ๘๓๑๒.๙๕๑๐

ซึ่งเป็นที่ดินของท่าน โดยสำนักงานที่ดินได้มีหนังสือ

เรื่อง การระวางชี้แนวเขตและลงชื่อรับรองเขตที่ดิน แจ้งให้ทราบทางไปรษณีย์ ลงทะเบียนตอบรับ

ฉบับเลขที่ RJ๑๒๒๕๕๒๔๒๘TH ลงวันที่ ๒๒ พฤษภาคม ๒๕๖๙ และมี คุณทงศักดิ์ รักษาเพชร

เป็นผู้รับแล้ว เมื่อวันที่ ๒๕ พฤษภาคม ๒๕๖๙

ฉะนั้น จึงขอให้ท่านไปตรวจสอบแนวเขตที่ดินของท่านว่า ตามที่ผู้ขออนำพนักงานเจ้าหน้าที่ทำการ

รังวัดปักหลักเขตที่ดิน

ไว้แล้วนั้น จะเป็นการถูกต้องหรือเปลือมล้าแนวเขตที่ดินของท่านหรือไม่

เสร็จแล้วขอให้ท่านไปพบพนักงานเจ้าหน้าที่เพื่อลงชื่อรับรองแนวเขตหรือคัดค้านภายในกำหนด ๓๐ วัน นับแต่วันที่ได้ส่ง

หนังสือนี้ หากท่านไม่ดำเนินการอย่างหนึ่งอย่างใด ภายในกำหนดดังกล่าว พนักงานเจ้าหน้าที่จะดำเนินการแก้ไขแผนที่

หรือเนื้อที่ให้แก่ผู้ขอ โดยไม่ต้องมีการรับรองแนวเขต ตามมาตรา ๖๙ ทวิ แห่งประมวลกฎหมายที่ดิน ซึ่งแก้ไขเพิ่มเติม

โดยพระราชบัญญัติแก้ไขเพิ่มเติมประมวลกฎหมายที่ดิน (ฉบับที่ ๔) พ.ศ. ๒๕๒๘

ขอแสดงความนับถือ

( นายพอง ก่องวัฒนโกศล )

นายช่างรังวัดอาวุโส ปฏิบัติราชการแทน

เจ้าพนักงานที่ดินจังหวัดสุราษฎร์ธานี สาขากาญจนดิษฐ์

ฝ่ายรังวัด โทร. ๐๗๗-๓๓๙๑๖๐ ต่อ ๑๐๔

นายช่างรังวัด นายสุนทร ทองสัมฤทธิ์ โทร. ๐๘-๘๗๕๑-๙๐๙๘

(ลำดับรับเรื่อง ๓๐๐๕ วันที่ ๙ กุมภาพันธ์ ๒๕๖๙ ร.ว. ๑๒ ๒๘๘/๒๕๖๙)

(๐๓,๐๕)

man

นายสุนทร ทองสัมฤทธิ์

ผู้รับ

ตรวจ



ที่ สฎ ๐๐๒๐.๐๖/๔๗๗๓-๔๗๗๔

สำนักงานที่ดินจังหวัดสุราษฎร์ธานี  
สาขากาญจนดิษฐ์ ตำบลพลาทวาส  
อำเภอกาญจนดิษฐ์ สฎ ๘๔๑๖๐

๑๕ มิถุนายน ๒๕๖๙

เรื่อง การปิดหนังสือแจ้งผู้มีสิทธิในที่ดินข้างเคียงให้มาลงชื่อรับรองแนวเขตที่ดินหรือคัดค้านการรังวัด(ท.ด.๘๑)  
เรียน ผู้ใหญ่บ้านหมู่ที่ ๔ ตำบลท่าทองใหม่

สิ่งที่ส่งมาด้วย หนังสือ เรื่อง การแจ้งผู้มีสิทธิในที่ดินข้างเคียงให้มาลงชื่อรับรองแนวเขตที่ดินหรือคัดค้านการรังวัด  
(ท.ด. ๘๑) จำนวน ๒ ฉบับ

สำนักงานที่ดินจังหวัดสุราษฎร์ธานี สาขากาญจนดิษฐ์ ขอส่งหนังสือ เรื่อง การแจ้งผู้มีสิทธิในที่ดินข้างเคียงให้มาลงชื่อรับรองแนวเขตที่ดินหรือคัดค้านการรังวัด (ท.ด. ๘๑) กรณี นายประสิทธิ์ อะด้า ขอรังวัดแบ่งแยกในนามเดิม โฉนดที่ดิน เลขที่ ๑๐๘๗๑ หมู่ที่ ๔ ที่ดินระวาง 4827 II 4212-3 เลขที่ดิน ๑๖ ตำบลท่าทองใหม่ อำเภอกาญจนดิษฐ์ จังหวัดสุราษฎร์ธานี มาเพื่อให้ท่านปิดไว้ ณ ที่ทำการผู้ใหญ่บ้านหมู่ที่ ๔ ตำบลท่าทองใหม่ ตามระเบียบกรมที่ดินว่าด้วยการติดต่อผู้มีสิทธิในที่ดินข้างเคียง ในการรังวัดสอบเขตโฉนดที่ดิน เฉพาะราย พ.ศ. ๒๕๖๕ และเมื่อได้ปิดหนังสือแจ้งแล้ว ขอให้โปรดนำส่งหลักฐานการปิดหนังสือแจ้งท้ายหนังสือฉบับนี้ให้เจ้าพนักงานที่ดินทราบด้วย

ขอแสดงความนับถือ

(นายพยง ก้องวัฒนโกศล)

นายช่างรังวัดอาวุโส ปฏิบัติราชการแทน

เจ้าพนักงานที่ดินจังหวัดสุราษฎร์ธานี สาขากาญจนดิษฐ์

ฝ่ายรังวัด โทร. ๐๗๗-๓๗๙๑๖๐-๑๐๔

นายช่างรังวัด นายสุนทร ทองสัมฤทธิ์ โทร. ๐๘๘-๗๕๑๙๐๙๘

(ลำดับรับเรื่อง ๓๐๐๕ วันที่ ๙ กุมภาพันธ์ ๒๕๖๙ ร.ว. ๑๒ ๒๘๘/๒๕๖๙)

**หลักฐานการปิดหนังสือแจ้ง (ท.ด. ๘๑)**

เรียน เจ้าพนักงานที่ดินจังหวัดสุราษฎร์ธานี สาขากาญจนดิษฐ์

ตามหนังสือ ที่ สฎ ๐๐๒๐.๐๖/.....ลงวันที่ .....จัดส่งหนังสือเรื่อง การแจ้งผู้มีสิทธิในที่ดินข้างเคียงให้มาลงชื่อรับรองแนวเขตที่ดินหรือคัดค้านการรังวัด (ท.ด. ๘๑) กรณี นายประสิทธิ์ อะด้า ขอแบ่งแยกในนามเดิม ตามหลักฐาน โฉนดที่ดิน เลขที่ ๑๐๘๗๑ หมู่ที่ ๔ ตำบลท่าทองใหม่ อำเภอกาญจนดิษฐ์ จังหวัดสุราษฎร์ธานี ซึ่งข้าพเจ้าได้ปิดหนังสือ ณ ที่ทำการผู้ใหญ่บ้านหมู่ที่ ๔ ตำบลท่าทองใหม่ เสร็จแล้ว เมื่อวันที่.....เดือน.....พ.ศ.....

จึงแจ้งมาเพื่อทราบ

(ลงชื่อ).....ผู้ปิดหนังสือแจ้ง (ท.ด. ๘๑)

(ลงชื่อ).....พยาน

(ลงชื่อ).....พยาน

ฝ่ายรังวัด โทร. ๐๗๗-๓๗๙๑๖๐-๑๐๔ นายสุนทร ทองสัมฤทธิ์ โทร. ๐๘๘-๗๕๑๙๐๙๘

(ลำดับรับเรื่อง ๓๐๐๕ วันที่ ๙ กุมภาพันธ์ ๒๕๖๙ ร.ว. ๑๒ ๒๘๘/๒๕๖๙)



ที่ สฎ๐๐๒๐.๐๖/๔๗๗๕

สำนักงานที่ดินจังหวัดสุราษฎร์ธานี  
สาขากาญจนดิษฐ์  
ต.พลายวาส อ.กาญจนดิษฐ์  
จ.สุราษฎร์ธานี ๘๔๑๖๐

วันที่ ๑๕ เดือน มิถุนายน พ.ศ. ๒๕๖๙

เรื่อง การแจ้งผู้มีสิทธิในที่ดินข้างเคียงให้มาลงชื่อรับรองแนวเขตที่ดินหรือคัดค้านการรังวัด  
เรียน นายสง่า ละอองเงิน

ด้วย นายประสิทธิ์ อะคำ

ได้ขอ แยกแยกในนามเดิม

ที่ดินตาม โฉนดที่ดิน เลขที่ ๑๐๘๗๑ หมู่ที่ -

ตำบล/แขวง ท่าทองใหม่ อำเภอ/เขต กาญจนดิษฐ์ จังหวัด สุราษฎร์ธานี

พนักงานเจ้าหน้าที่ได้ออกไปทำการ รังวัด เสร็จแล้ว

เมื่อวันที่ ๔ เดือน มิถุนายน พ.ศ. ๒๕๖๙ ปรากฏว่าที่ดินแปลงนี้มีแนวเขตติดต่อกับที่ดินของท่าน  
แต่เนื่องจากท่านหรือผู้แทนของท่าน ไม่ไประวังชี้แนวเขตและลงชื่อรับรองแนวเขตที่ดิน

ตาม หนังสือรับรองการทำประโยชน์ (น.ส.๓) เลขที่ ๕๓๔/๓๓๘ หมู่ที่ ๔ ตำบลท่าทองใหม่  
ซึ่งเป็นที่ดินของท่าน โดยสำนักงานที่ดินได้มีหนังสือ

เรื่อง การระวังชี้แนวเขตและลงชื่อรับรองเขตที่ดิน แจ้งให้ทราบทางไปรษณีย์ลงทะเบียนตอบรับ

ฉบับเลขที่ RJ๑๒๕๕๒๔๖๒TH ลงวันที่ ๒๒ พฤษภาคม ๒๕๖๙ และมี คุณสง่า ละอองเงิน

เป็นผู้รับแล้ว เมื่อวันที่ ๒๔ พฤษภาคม ๒๕๖๙

ฉะนั้น จึงขอให้ท่านไปตรวจสอบแนวเขตที่ดินของท่านว่า ตามที่ผู้ขอ นำพนักงานเจ้าหน้าที่ทำการ.....  
รังวัดปักหลักเขตที่ดิน ไฉฉนั้น จะเป็นการถูกต้องหรือเหลื่อมล้ำแนวเขตที่ดินของท่านหรือไม่  
เสร็จแล้วขอให้ท่านไปพบพนักงานเจ้าหน้าที่เพื่อลงชื่อรับรองแนวเขตหรือคัดค้านภายในกำหนด ๓๐ วัน นับแต่วันที่ได้ส่ง  
หนังสือนี้ หากท่านไม่ดำเนินการอย่างหนึ่งอย่างใด ภายในกำหนดดังกล่าว พนักงานเจ้าหน้าที่จะดำเนินการแก้ไขแผนที่  
หรือเนื้อที่ให้แก่อผู้ขอ โดยไม่ต้องมีการรับรองแนวเขต ตามมาตรา ๖๙ ทวิ แห่งประมวลกฎหมายที่ดิน ซึ่งแก้ไขเพิ่มเติม  
โดยพระราชบัญญัติแก้ไขเพิ่มเติมประมวลกฎหมายที่ดิน (ฉบับที่ ๔ ) พ.ศ. ๒๕๒๘

ขอแสดงความนับถือ

( นายพอง กองวัฒน์โกศล )

นายช่างรังวัดอาวุโส ปฏิบัติราชการแทน  
เจ้าพนักงานที่ดินจังหวัดสุราษฎร์ธานี สาขากาญจนดิษฐ์

ฝ่ายรังวัด โทร. ๐๗๗-๓๗๙๑๖๐ ต่อ ๑๐๔

นายช่างรังวัด นายสุนทร ทองสัมฤทธิ์ โทร. ๐๘-๘๗๕๑-๙๐๙๘

(ลำดับรับเรื่อง ๓๐๐๕) วันที่ ๙ กุมภาพันธ์ ๒๕๖๙ ร.ว. ๑๒ ๒๘๘/๒๕๖๙

(๓-๕๓๔/๓๓๘)

นายสุนทร ทองสัมฤทธิ์



(ท.ด. ๑๓)

2003

หนังสือสัญญาขายที่ดิน

การจดทะเบียนรายปีได้รับค่าธรรมเนียมเหลือ (R0012) ร้อยละ.../...ตามมติ ครม. เมื่อวันที่ ๒๐ ธ ๒๕๕๕

ที่ดิน

โฉนดที่ 36908 เลขที่ดิน 222 หน้าสำรวจ 4750  
ตำบล ท่าทองใหม่ อำเภอ กาญจนดิษฐ์ จังหวัด สุราษฎร์ธานี  
หนังสือสัญญานี้ได้ทำเมื่อวันที่ 25 เดือน มกราคม พุทธศักราช 2566

ณ สำนักงานที่ดินจังหวัดสุราษฎร์ธานี สาขากาญจนดิษฐ์

ระหว่าง นางสมิตรา ทองเฝือ เลขประจำตัวประชาชน 3-8402-00633-70-5 ผู้ชาย อายุ 63 ปี  
(โดย นายธวัชชัย ไชยศิริ แทน)

สัญชาติ ไทย บิดา/มารดาชื่อ นายสอ-นางติ๋ว  
อยู่ที่บ้าน/หมู่บ้าน เลขที่ 96 ตรอก/ซอย ถนน หมู่ที่ 2  
ตำบล/แขวง ท่าทองใหม่ อำเภอ/เขต กาญจนดิษฐ์ จังหวัด สุราษฎร์ธานี หมายเลขโทรศัพท์

กับ นางสาวกมลชนก ชุชนะ เลขประจำตัวประชาชน 2-8415-00033-22-6 ผู้ชื่อ อายุ 31 ปี

สัญชาติ ไทย บิดา/มารดาชื่อ นายสุรต-นางไพบลีย์  
อยู่ที่บ้าน/หมู่บ้าน เลขที่ 27/7 ตรอก/ซอย ถนน หมู่ที่ 1  
ตำบล/แขวง น้ํา อำเภอ/เขต บ้านนาสาร จังหวัด สุราษฎร์ธานี หมายเลขโทรศัพท์ 08-5870-2310

ทั้งสองฝ่ายได้ตกลงทำสัญญากันดังต่อไปนี้

- ข้อ ๑. ผู้ขายยอมขายที่ดินแปลงที่กล่าวข้างบนนี้ทั้งแปลงแก่ผู้ซื้อเป็นราคาเงิน 1,350,000.00 บาท (เงิน หนึ่งล้านสามแสนห้าหมื่นบาทถ้วน)
- ข้อ ๒. ผู้ซื้อยอมรับซื้อที่ดินตามที่กล่าวในข้อ ๑ นั้นจากผู้ขาย ผู้ซื้อได้ชำระและผู้ขายได้รับชำระเงินครบถ้วนแล้ว โดยชำระเป็นเงินสด
- ข้อ ๓. ขายที่ดินพร้อมบ้านพักอาศัยแปดตึกชั้นเดียว เลขที่ 163/35 หมู่ 5 ตำบลท่าทองใหม่ อำเภอกาญจนดิษฐ์ ขนาด 6 x 9 เมตร ปลูกสร้างมา 2 ปี

ในเขตเทศบาล

- ข้อ ๔. ผู้ขายได้ที่ดินมาโดย ชื่อมา เมื่อวันที่ 7 ตุลาคม 2556 ไม่ค้างชำระภาษีบำรุงท้องที่ ไม่มีภาระการเช่า
- ข้อ ๕. ผู้ซื้อ ชื่อไว้เพื่อเป็น ท่ออาศัย

หนังสือสัญญานี้ได้ทำเป็นสองฉบับ มีข้อความตรงกัน สำหรับสำนักงานที่ดินหนึ่งฉบับ ผู้ซื้อถือไว้หนึ่งฉบับ

(ฉบับนี้สำหรับ สำนักงานที่ดิน )

ทั้งสองฝ่ายได้ตรวจดูหนังสือสัญญาซื้อขายและเข้าใจข้อความตลอดแล้ว จึงได้ลงลายมือชื่อหรือลงลายพิมพ์นิ้วมือไว้เป็นสำคัญต่อหน้าพยานและเจ้าพนักงานที่ดิน

(ลงลายมือชื่อผู้ขาย)..... (แทนตนหนังสือมอบอำนาจ ลว. 25 ม.ค. 2566 )  
(ลงลายมือชื่อผู้ซื้อ).....  
(ลงลายมือชื่อพยาน)..... (นายเลิศเชาว์ เพชรพอง)  
(ลงลายมือชื่อพยาน).....

หนังสือสัญญานี้ได้ทำต่อหน้า

ตรวจ โฉนดที่ดิน เลขที่ 36908  
แล้วไม่มีอายัด  
ลงชื่อ.....  
วันที่.....

เจ้าพนักงานที่ดิน  
ประทับตราแห่งเป็นสำคัญ  
ผู้เขียน  
ผู้ตรวจ