



ประกาศสำนักงานที่ดินจังหวัดสกลนคร สาขาพังโคน
ขอจดทะเบียนออกโฉนดที่ดิน

หนังสือสำคัญที่จะแจกคือ โฉนดที่ดิน ราชนางสาวนวลจันทร์ พรหมสุรี กับพวก

- | | | | |
|-------|-----------------|--------------|--------------|
| (๑) | ที่ดินหมู่ที่ - | ตำบล ม่วงไข่ | อำเภอ พังโคน |
| (๒) | ที่ดินหมู่ที่ | ตำบล | อำเภอ |
| (๓) | ที่ดินหมู่ที่ | ตำบล | อำเภอ |
| (๔) | ที่ดินหมู่ที่ | ตำบล | อำเภอ |
| (๕) | ที่ดินหมู่ที่ | ตำบล | อำเภอ |

จังหวัด สกลนคร

ด้วยพนักงานเจ้าหน้าที่ได้ทำการรังวัดที่ดินเพื่อออกเรื่อง โฉนดที่ดิน ราชนางสาวนวลจันทร์ พรหมสุรี กับพวก ในท้องที่ตำบล อำเภอที่กล่าวข้างต้นเสร็จแล้ว จึงขอประกาศให้ทราบทั่วกัน ถ้าผู้ใดจะคัดค้านประการใดให้ยื่นคำคัดค้านต่อ พนักงานเจ้าหน้าที่ภายใน 30 วัน นับแต่วันประกาศนี้เป็นต้นไป

ประกาศ ณ วันที่ เดือน ๔ พ.ค. ๒๕๖๘ พ.ศ.

ลงชื่อ

(นางพุดชาดี พรหมมาตย์)

ประทับตราประจำตำแหน่ง

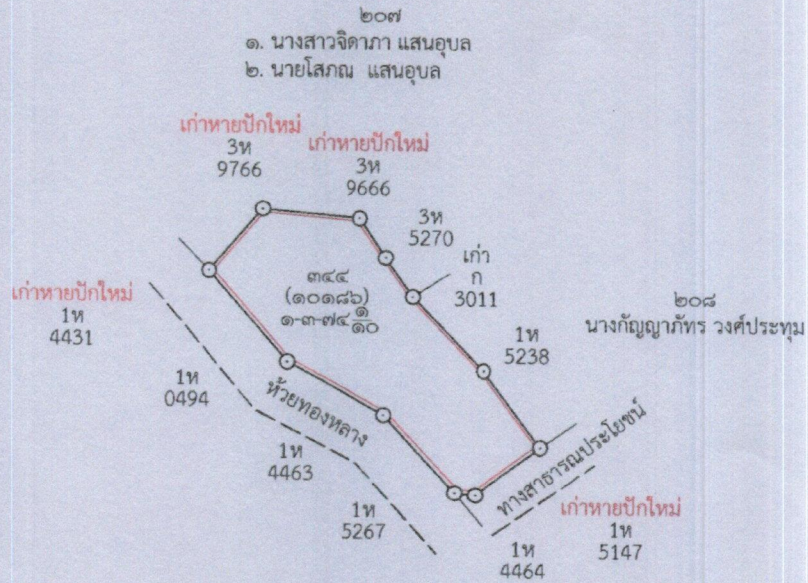
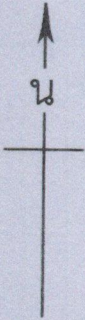
รายละเอียดแปลงที่ดินที่ขออกโฉนดที่ดินปรากฏตามรูปแผนที่แนบท้ายประกาศฯ นี้

หนังสือสำคัญที่จะแจกคือ โฉนดที่ดิน เลขที่ดิน 344 หน้าสำรวจ 10186 ตำบลม่วงไข่ อำเภอพังโคน จังหวัดสกลนคร มีชื่อ นางสาวนวลจันทร์ พรหมสุรี กับพวก เนื้อที่ 1-3-74.1 ไร่ ออกตามหลักฐานเดิมคือหนังสือรับรองการทำประโยชน์ (น.ส.3 ก.) เลขที่ 907 ตำบลม่วงไข่ อำเภอพังโคน จังหวัดสกลนคร เนื้อที่ 2-0-78.0 ไร่

หมายเหตุ : เมื่อประกาศครบกำหนด 30 วัน ไม่มีผู้โต้แย้งคัดค้าน และพนักงานเจ้าหน้าที่ได้ตรวจสอบแล้วว่าถูกต้องครบถ้วนตามขั้นตอน วิธีการของระเบียบและกฎหมายก็จะดำเนินการออกโฉนดที่ดินให้แก่ผู้ขอต่อไป

ประเภทการรังวัด.....ออกโฉนดที่ดิน..... ผู้ขอ.....ด.นางสาวवलจันทร์ พรหมศรี.....
 ตำแหน่งที่ดิน ระบุว่า.....5743.IV.5424..... เลขที่ดิน.....๓๔๕.....
 ตำบล.....ม่วงไข่.....อำเภอ.....พังโคน..... จังหวัด.....สกลนคร.....

๒.นายนิรัน พรหมศรี
 ๓.นางประพิมพ์พันธ์ คำสนิท



[Signature]
 นายจาร์ก ดรโชติ


ภาพถ่ายทางอากาศ

ระวาง 5743 IV 5424 (1/4000)

ตำบลม่วงไข่ อำเภอพังโคน จังหวัดสกลนคร



ภาพถ่ายทางอากาศ ประมาณปี พ.ศ. 2545


นายจารึก ทรโทธิ