



ประกาศสำนักงานที่ดินจังหวัดสกลนคร สาขาพังโคน
ขอจดทะเบียนออกโฉนดที่ดิน

หนังสือสำคัญที่จะแจกคือ

โฉนดที่ดิน รายนางสาวนวลจันทร์ พรหมสุรี กับพวก

(๑)	ที่ดินหมู่ที่ -	ตำบล ม่วงไข	อำเภอ พังโคน
(๒)	ที่ดินหมู่ที่	ตำบล	อำเภอ
(๓)	ที่ดินหมู่ที่	ตำบล	อำเภอ
(๔)	ที่ดินหมู่ที่	ตำบล	อำเภอ
(๕)	ที่ดินหมู่ที่	ตำบล	อำเภอ

จังหวัด สกลนคร

ด้วยพนักงานเจ้าหน้าที่ได้ทำการรังวัดที่ดินเพื่อออกเรื่อง โฉนดที่ดิน รายนางสาวนวลจันทร์ พรหมสุรี กับพวก ในท้องที่ตำบล อำเภอที่กล่าวข้างต้นเสร็จแล้ว จึงขอประกาศให้ทราบทั่วกัน ถ้าผู้ใดจะคัดค้านประการใดให้ยื่นคำคัดค้านต่อ พนักงานเจ้าหน้าที่ภายใน 30 วัน นับแต่วันประกาศนี้เป็นต้นไป

ประกาศ ณ วันที่ เดือน - ๘ พ.ค. ๒๕๖๗ พ.ศ.

ลงชื่อ

(นางพุทธชาติ พรหมมาศย์)

ประทับตราประจำตำแหน่ง

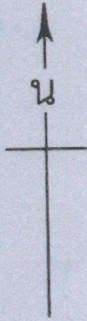
รายละเอียดแปลงที่ดินที่ขออกโฉนดที่ดินปรากฏตามรูปแผนที่แนบท้ายประกาศฯ นี้

หนังสือสำคัญที่จะแจกคือ โฉนดที่ดิน เลขที่ดิน 343 หน้าสำรวจ 10184 ตำบลม่วงไข อำเภอพังโคน จังหวัดสกลนคร มีชื่อ นางสาวนวลจันทร์ พรหมสุรี กับพวก เนื้อที่ 6-0-38.6 ไร่ ออกตามหลักฐานเดิมคือหนังสือรับรองการทำประโยชน์ (น.ส.3 ก.) เลขที่ 908 ตำบลม่วงไข อำเภอพังโคน จังหวัดสกลนคร เนื้อที่ 6-0-70.0 ไร่

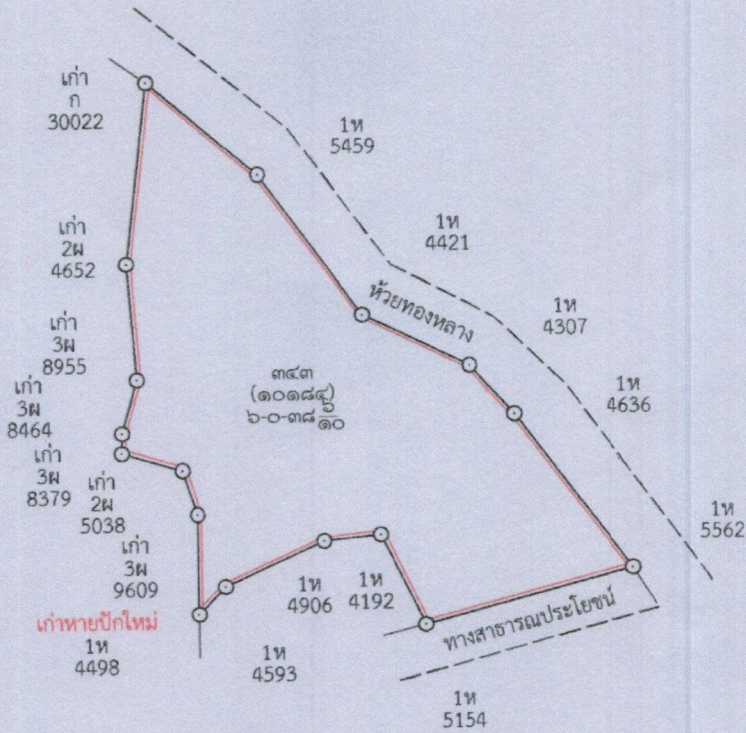
หมายเหตุ : เมื่อประกาศครบกำหนด 30 วัน ไม่มีผู้โต้แย้งคัดค้าน และพนักงานเจ้าหน้าที่ได้ตรวจสอบแล้วว่าถูกต้องครบถ้วนตามขั้นตอน วิธีการของระเบียบและกฎหมายก็จะดำเนินการออกโฉนดที่ดินให้แก่ผู้ขอต่อไป

ประเภทการรังวัด ออกโฉนดที่ดิน..... ผู้ขอ..... ๑.นางสาวนวลจันทร์ พรหมสุรี.....
 ตำแหน่งที่ดิน ระบุว่า..... 5743.IV.5424..... เลขที่ดิน..... ๓๔๓.....
 ตำบล..... ม่วงไข่..... อำเภอ..... พังโคน..... จังหวัด..... สกลนคร.....

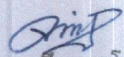
๒.นายนิรัน พรหมสุรี
 ๓.นางประพิมพ์พันธ์ คำสนิท



๒๓๘
 (๘๕๕๒)
 ร.ว.ม.ย.จ. ๒๓๗ ต่อเขตไม่ได้
 นายศิลาชัย อินแดน




ที่มีการครอบครอง
 นางสาวนวลจันทร์ พรหมสุรี


 นายจารึก ดรโชติ


ภาพถ่ายทางอากาศ

ระวาง 5743 IV 5424 (1/4000)

ตำบลม่วงไข่ อำเภอพังโคน จังหวัดสกลนคร



ภาพถ่ายทางอากาศ ประมาณปี พ.ศ. 2545


นายจารึก ศรีโชติ