



ประกาศสำนักงานที่ดินจังหวัดสกลนคร สาขาพรรณานิคม
ออกโฉนดที่ดิน

หนังสือสำคัญที่จะแจกคือ	โฉนดที่ดิน
(๑) ที่ดินหมู่ที่ 5 ตำบล ไ้	อำเภอ พรรณานิคม
(๒) ที่ดินหมู่ที่ ตำบล	อำเภอ
(๓) ที่ดินหมู่ที่ ตำบล	อำเภอ
(๔) ที่ดินหมู่ที่ ตำบล	อำเภอ
(๕) ที่ดินหมู่ที่ ตำบล	อำเภอ

จังหวัด สกลนคร

ด้วยพนักงานเจ้าหน้าที่ได้ทำการรังวัดที่ดินเพื่อออกเรื่อง โฉนดที่ดิน
ในท้องที่ตำบล อำเภอที่กล่าวข้างต้นเสร็จแล้ว จึงขอประกาศให้ทราบทั่วกัน ถ้าผู้ใดจะคัดค้านประการใดให้ยื่นคำคัดค้านต่อ
พนักงานเจ้าหน้าที่ภายใน 30 วัน นับแต่วันประกาศนี้เป็นต้นไป

ประกาศ ณ วันที่ เดือน 18 มี.ค. 2568 พ.ศ.

ลงชื่อ

(นายชาดา สุวรรณศรี)

นักวิชาการที่ดิน

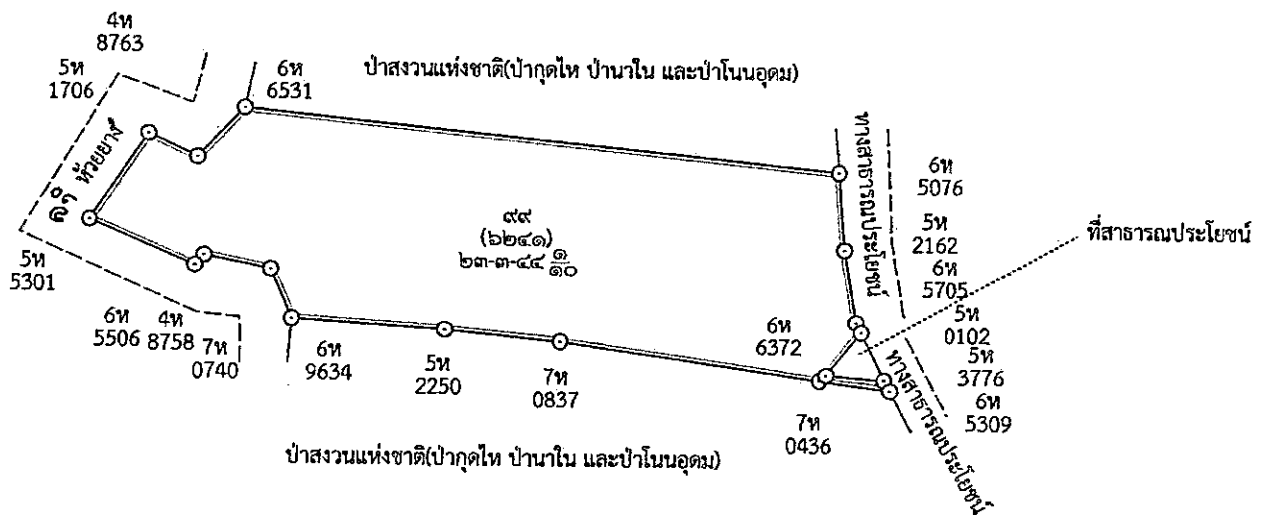
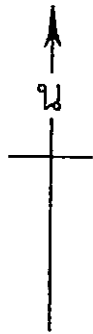
ประทับตราประจำตำแหน่ง

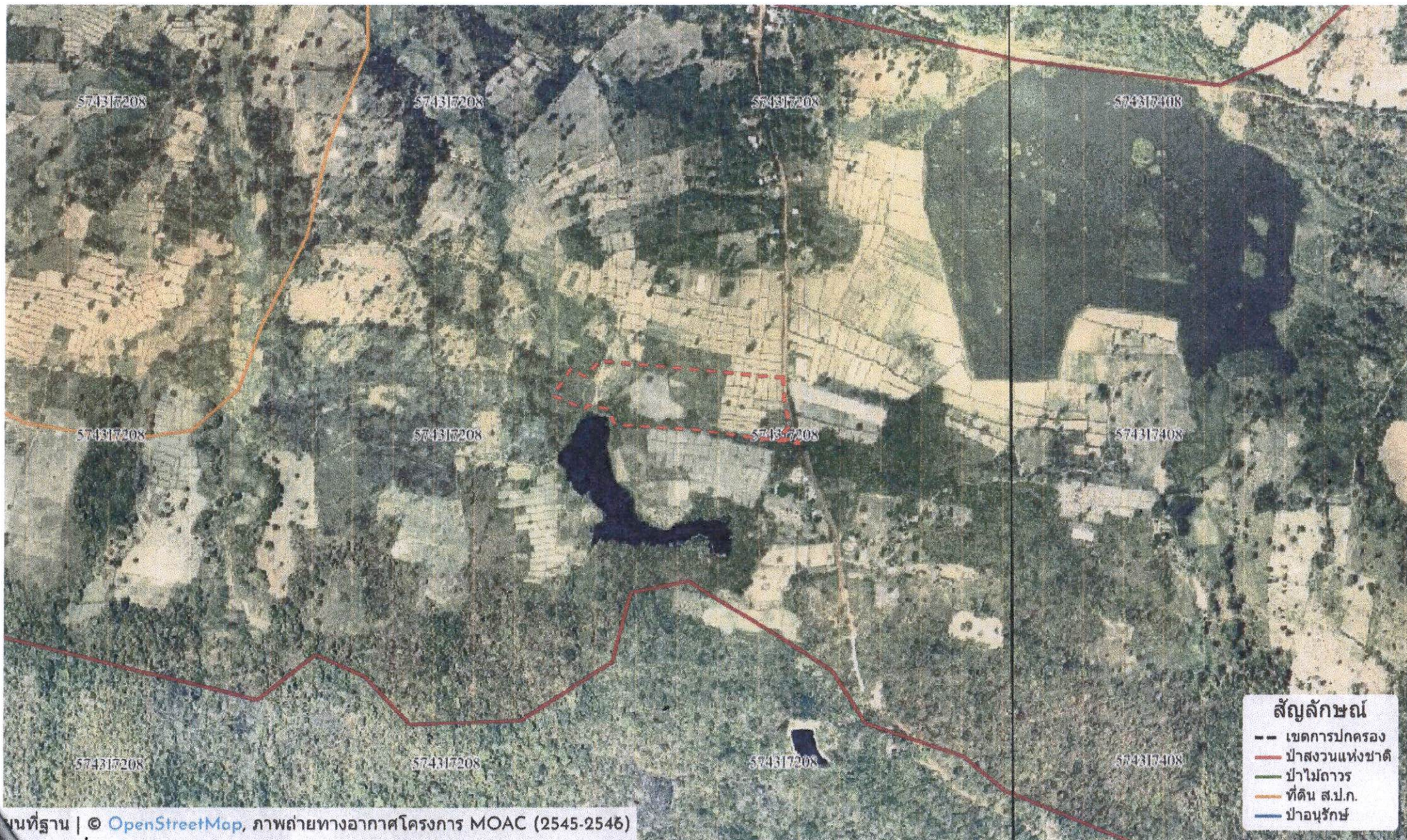
รายละเอียดแปลงที่ดินที่ขออโฉนดที่ดินปรากฏตามรูปแผนที่แนบท้ายประกาศฯ นี้

หนังสือสำคัญที่จะแจกคือ ..โฉนดที่ดิน. ราย .นายประวิทย์ ไชยเชษฐ ผู้จัดการมรดกนายลอนา
ตามหลักฐานเดิมคือหนังสือรับรองการทำประโยชน์ (น.ส.3) จำนวน 1 แปลง ตำบลไร่ อำเภอพรรณานิคม
จังหวัดสกลนคร เนื้อที่ 15-0-0.0 ไร่ ขออโฉนดที่ดิน หน้าสำรวจ 6241 ตำบลไร่ อำเภอพรรณานิคม
จังหวัดสกลนคร เนื้อที่ 23-3-44.1 ไร่

หมายเหตุ : เมื่อประกาศครบกำหนด 30 วัน ไม่มีผู้โต้แย้งคัดค้าน และพนักงานเจ้าหน้าที่ได้ตรวจสอบแล้ว
ว่าถูกต้องครบถ้วนตามขั้นตอน วิธีการของระเบียบและกฎหมายก็จะดำเนินการออกโฉนดที่ดิน
ให้แก่ผู้ขอต่อไป

ประเภทการรังวัด.....ออกโฉนดที่ดิน..... ผู้ขอ..... นายประวิทย์ ไชยเชษฐ (ผู้จัดการมรดกของ นายลอน ใ
 ตำแหน่งที่ดิน ระบุว่า.....5743.1.7208..... เลขที่ดิน.....๙๙.....
 ตำบล.....ไร่.....อำเภอ.....พรรณานิคม.....จังหวัด.....สกลนคร.....





แผนที่ฐาน | © OpenStreetMap, ภาพถ่ายทางอากาศโครงการ MOAC (2545-2546)

Datum : WGS84

แผนที่ชุดนี้สำหรับประกอบการพิจารณาดำเนินการต่อเนื่องให้ครบถ้วนตามขั้นตอนที่กฎหมายและระเบียบกำหนดเท่านั้น

26/2/2568 11:15:11